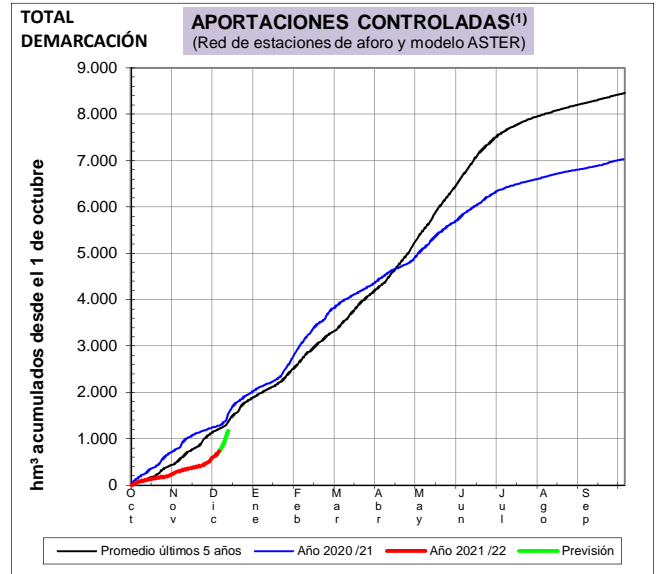
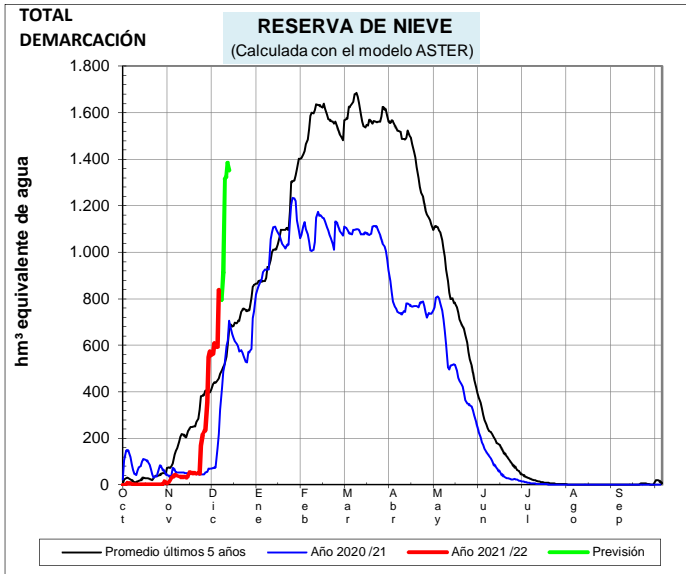


EVOLUCIÓN DE LA RESERVA DE NIEVE Y DE LAS APORTACIONES EN LAS SUBCUENCAS NIVALES DE LAS VERTIENTES CANTÁBRICA Y PIRENAICA DE LA DEMARCACIÓN HIDROGRÁFICA DEL EBRO

Fecha del informe: 06/12/2021

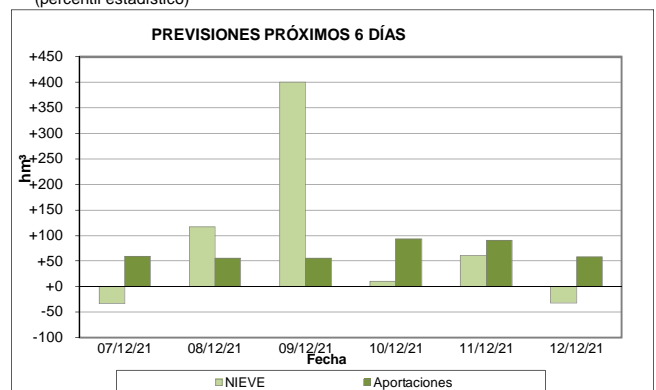
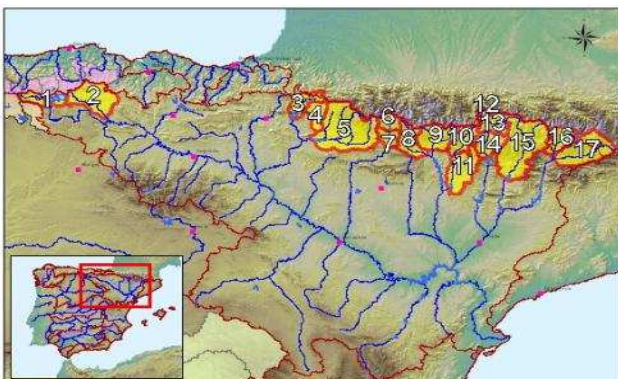


CUENCAS NIVALES		ESTADO A FECHA: 06/12/2021				⁽²⁾ VARIACIONES PREVISTAS A 7 DÍAS		
		RESERVA DE NIEVE		APORTACIONES ⁽¹⁾		NIEVE	APORTACIÓN	
Nº	Pto. de control	(hm³)	Comparativa ⁽³⁾	(hm³)	Comparativa ⁽³⁾	(hm³)	(hm³)	
1	Cantábrica: Embalse del Ebro	9,5	Alta	74,9	Muy alta	+0,0	+23,6	
2	Nela en Trespaderne	22,5	Muy alta	161,8	Muy alta	-3,2	+101,1	
3	PIRENEO	41,7	Muy alta	50,2	Normal	-9,9	+66,0	
4		Salazar en Aspuz	35,7	Muy alta	9,9	Baja	-4,9	+33,5
5		Aragón en E. de Yesa	206,0	Máxima 5 años	51,5	Muy baja	+50,2	+113,5
6		Gállego en E. de Búbal	50,8	Muy alta	25,3	Baja	+41,9	+7,9
7		Gállego en Sabiñánigo	22,4	Máxima 5 años	37,6	Baja	+16,1	+8,6
8		Ara en Boltaña	37,2	Alta	31,6	Baja	+37,5	+11,0
9		Cinca en Escalona	75,5	Muy alta	75,1	Baja	+41,1	+17,7
10		Èsera en Campo	53,2	Normal	27,2	Mínima 5 años	+34,7	+3,2
11		Èsera en Emb. Barasona	13,0	Muy alta	53,3	Baja	+8,4	+4,3
12		Garona en Bossòst	51,5	Normal	15,4	Mínima 5 años	+53,8	+3,7
13		Garona en Torán	9,6	Muy alta	3,8	Muy baja	+13,5	+1,6
14		N. Ribagorzana Pont de Suert	28,5	Baja	46,5	Baja	+33,9	+4,9
15		Pallaresa en E. de Talárn	83,1	Normal	51,2	Muy baja	+120,3	+7,0
16		Valira en Seo D'Urgel	40,7	Alta	7,5	Mínima 5 años	+42,8	+2,1
17		Segre en Seo D'Urgel	48,8	Muy alta	31,4	Baja	+46,2	+3,5
TOTALES		Total cuenca del Ebro (Pirineo + C. Cantábrica):	768,6	Alta	735,0	Baja	+455,0	+408,0
		Total cuenca del Garona (hasta frontera Francia):	61,1	Alta	19,3	Muy baja	+67,3	+5,3
	Total Demarcación (Cuenca del Ebro + Garona):	829,7	Alta	754,2	Baja	+522,3	+413,3	
Agrupado por ríos	Cabecera del Ebro y Nela (1+2):	32,0	Alta	236,7	Muy alta	-3,1	+124,7	
	Aragón, Irati y Salazar (3+4+5):	283,3	Muy alta	111,6	Baja	+35,4	+212,9	
	Gállego (6+7)	73,2	Muy alta	62,9	Baja	+58,0	+16,6	
	Ara, Cinca y Èsera (8+9+10+11):	178,9	Alta	187,2	Muy baja	+121,6	+36,2	
	Garona hasta frontera con Francia (12+13):	61,1	Alta	19,3	Muy baja	+67,3	+5,3	
	N. Ribagorzana hasta Pont de Suert (14):	28,5	Baja	46,5	Baja	+33,9	+4,9	
	N. Pallaresa hasta E. de Talárn (15):	83,1	Normal	51,2	Muy baja	+120,3	+7,0	
Segre aguas abajo de Seo D'Urgel (16+17):	89,5	Alta	38,9	Muy baja	+88,9	+5,6		

(1) Las Aportaciones son el volumen total de agua que ha llegado a los embalses o puntos de cierre de las cuencas nivales desde el inicio del año hidrológico (1 de octubre)

(2) Obtenida a partir de las previsiones HRES.IFS (ECMWF)

(3) Valoración del dato actual respecto de las mismas fechas de los 5 años anteriores (percentil estadístico)





GOBIERNO DE ESPAÑA

VICEPRESIDENCIA CUARTA DEL GOBIERNO
MINISTERIO PARA LA TRANSICIÓN ECOLÓGICA Y EL RETO DEMOGRÁFICO



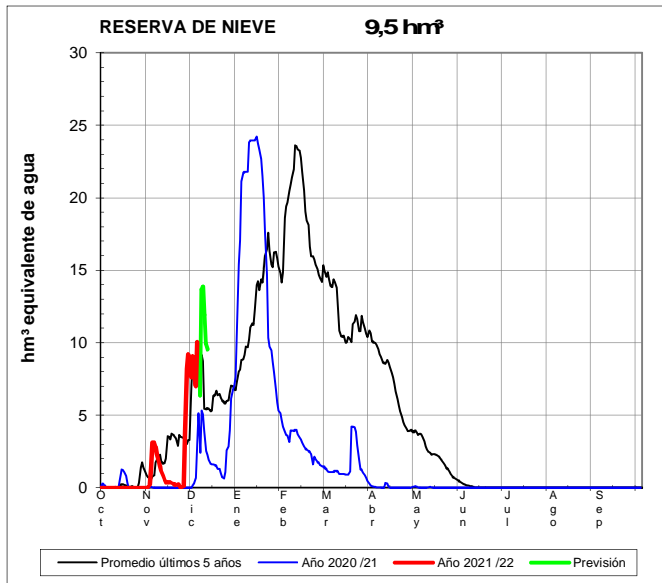
Programa ERHIN



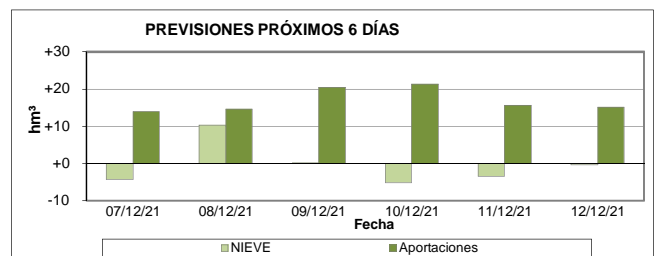
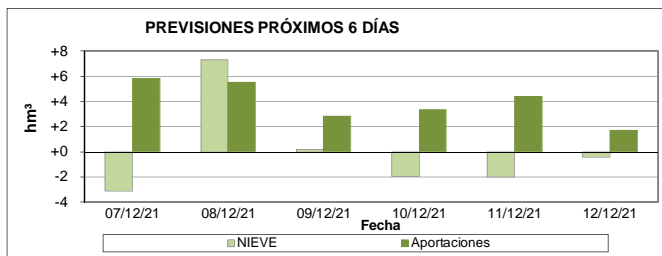
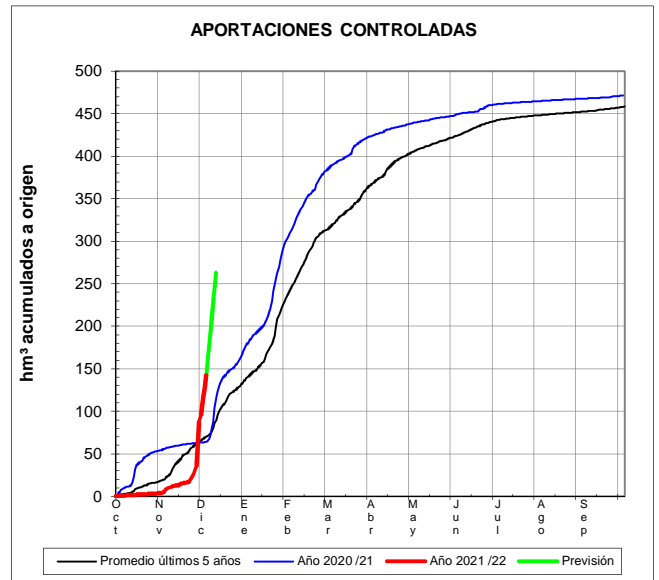
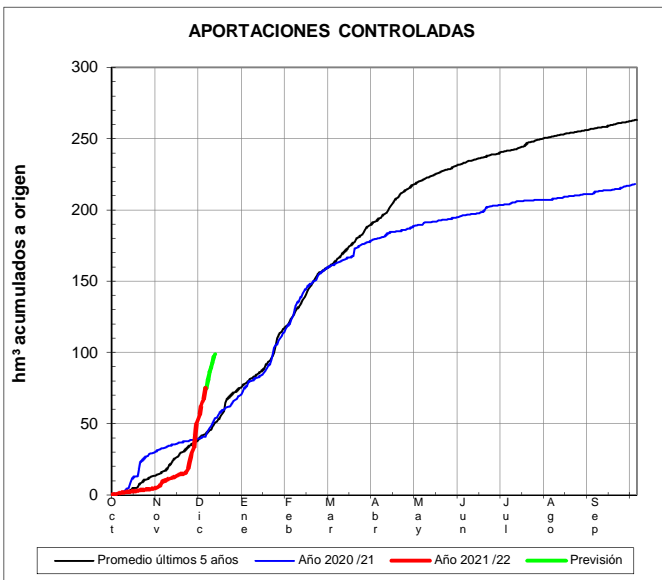
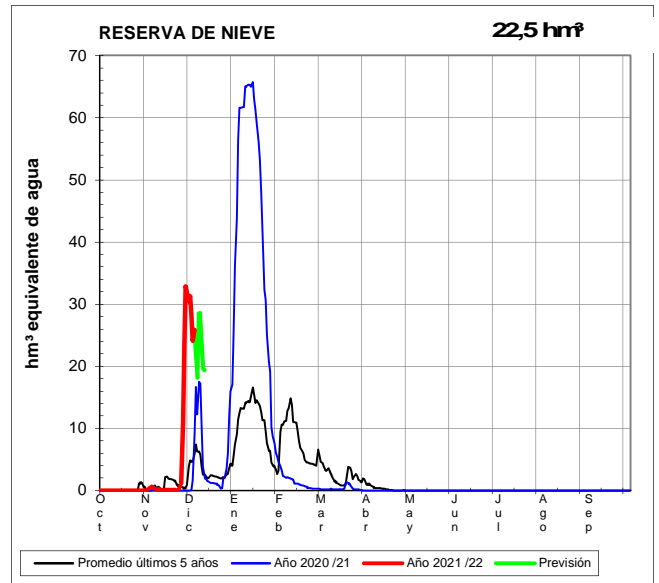
EVOLUCIÓN DE LA RESERVA DE NIEVE Y DE LAS APORTACIONES EN LAS SUBCUENCAS NIVALES DE LAS VERTIENTES CANTÁBRICA Y PIRENAICA DE LA DEMARCACIÓN HIDROGRÁFICA DEL EBRO

Fecha del informe: 06/12/2021

EBRO EN E. DEL EBRO



NELA EN TRASPADERNE





GOBIERNO DE ESPAÑA

VICEPRESIDENCIA CUARTA DEL GOBIERNO
MINISTERIO PARA LA TRANSICIÓN ECOLÓGICA Y EL RETO DEMOGRÁFICO



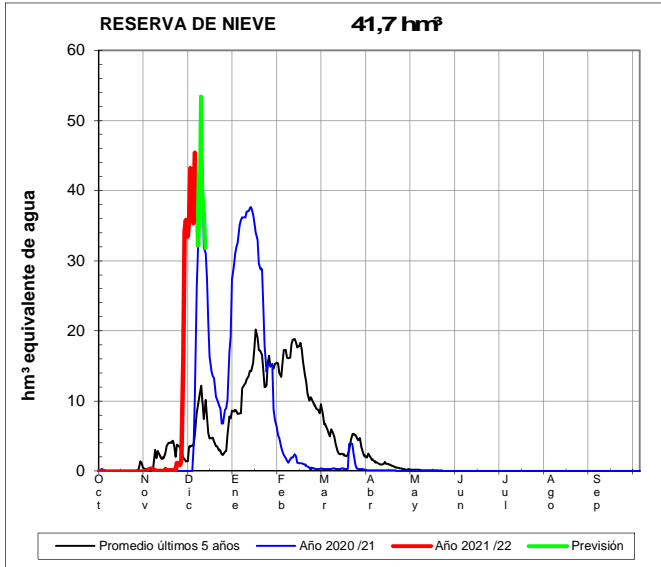
Programa ERHIN



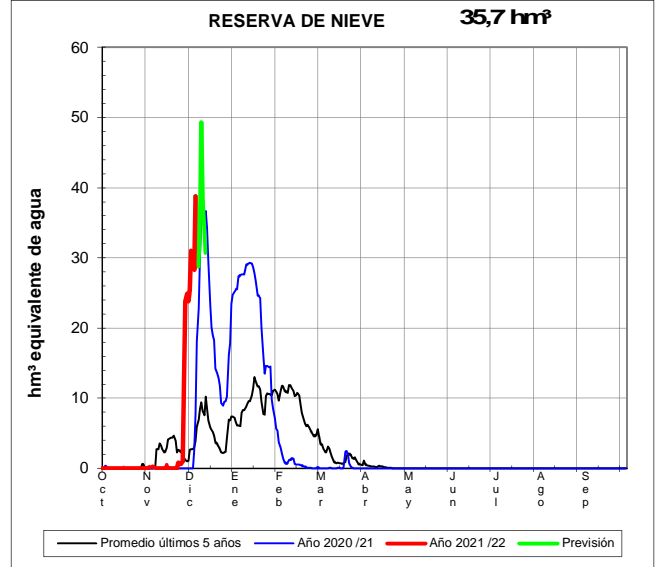
EVOLUCIÓN DE LA RESERVA DE NIEVE Y DE LAS APORTACIONES EN LAS SUBCUENCAS NIVALES DE LAS VERTIENTES CANTÁBRICA Y PIRENAICA DE LA DEMARCACIÓN HIDROGRÁFICA DEL EBRO

Fecha del informe: 06/12/2021

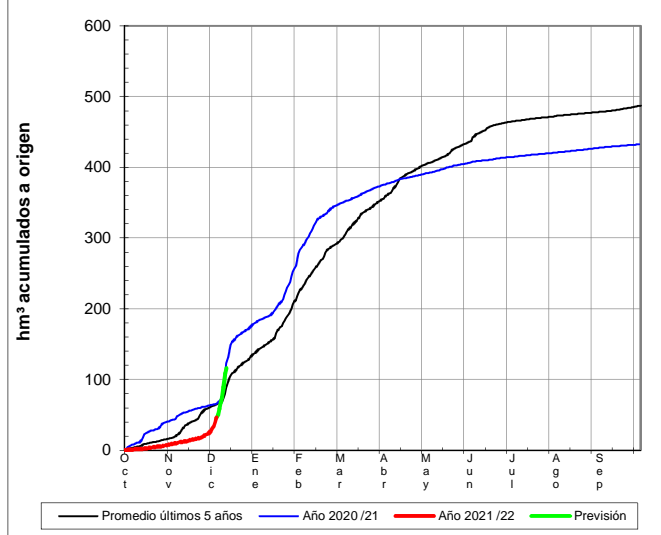
IRATI EN ITOIZ



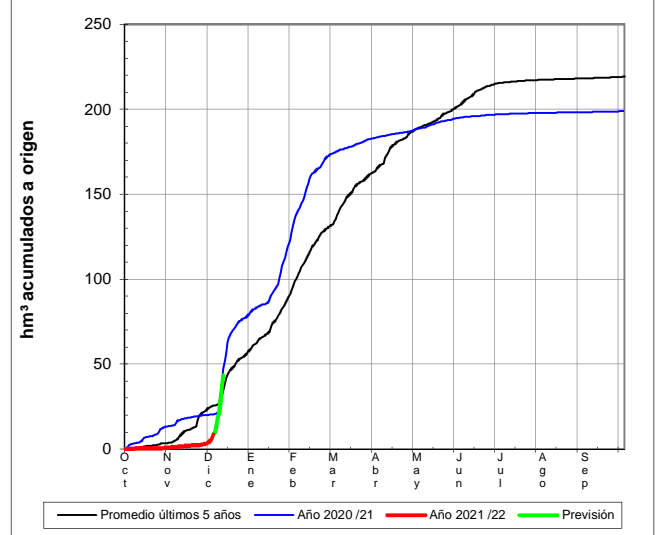
SALAZAR EN ASPURZ



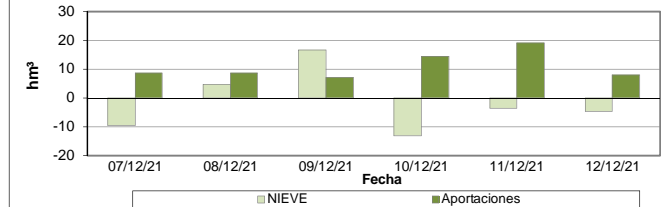
APORTACIONES CONTROLADAS



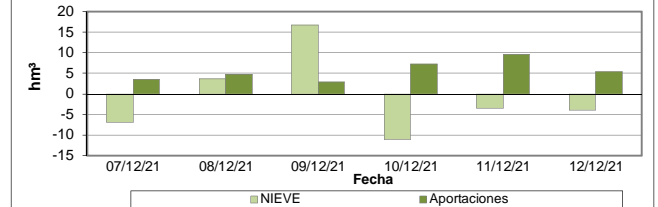
APORTACIONES CONTROLADAS



PREVISIONES PRÓXIMOS 6 DÍAS



PREVISIONES PRÓXIMOS 6 DÍAS





GOBIERNO DE ESPAÑA

VICEPRESIDENCIA CUARTA DEL GOBIERNO
MINISTERIO PARA LA TRANSICIÓN ECOLÓGICA Y EL RETO DEMOGRÁFICO



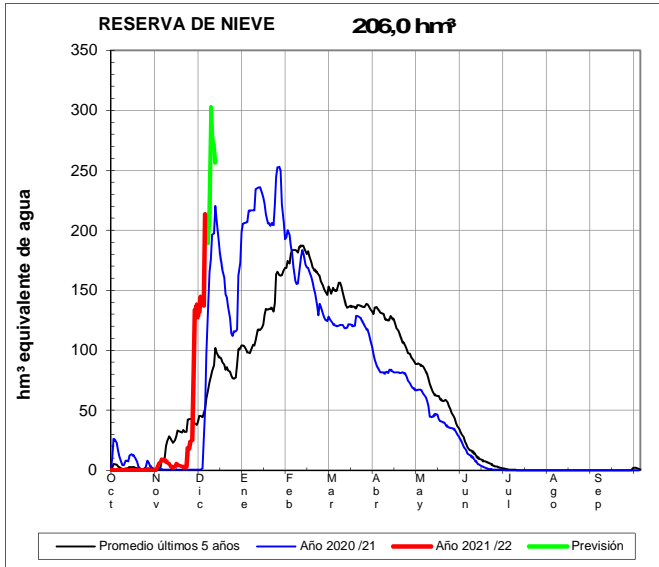
Programa ERHIN



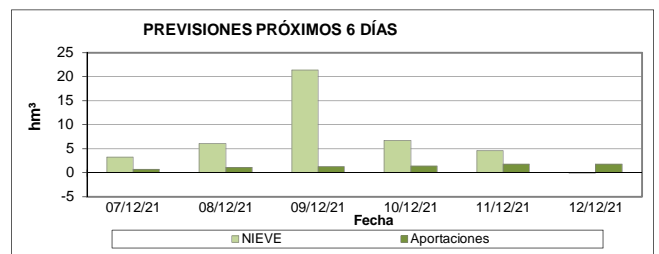
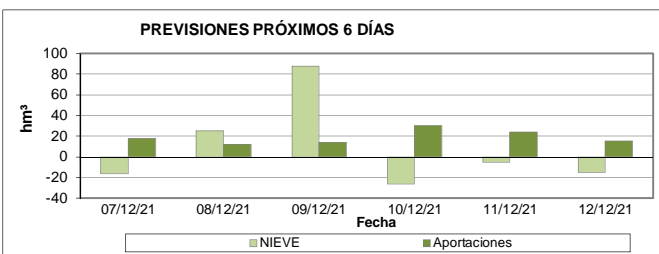
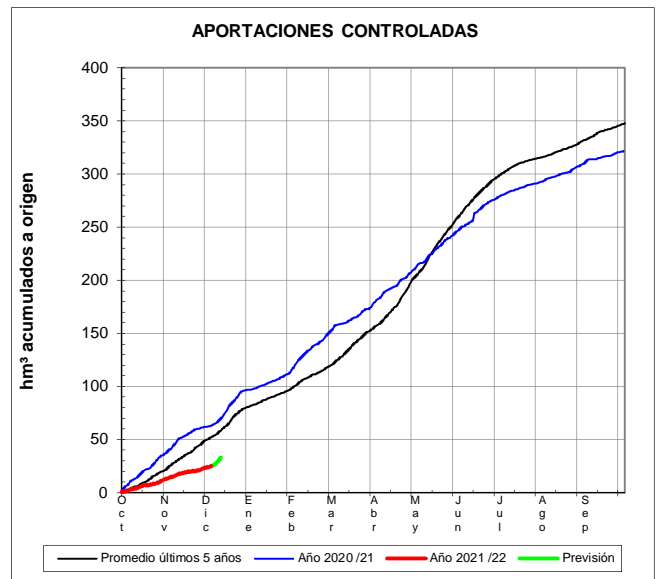
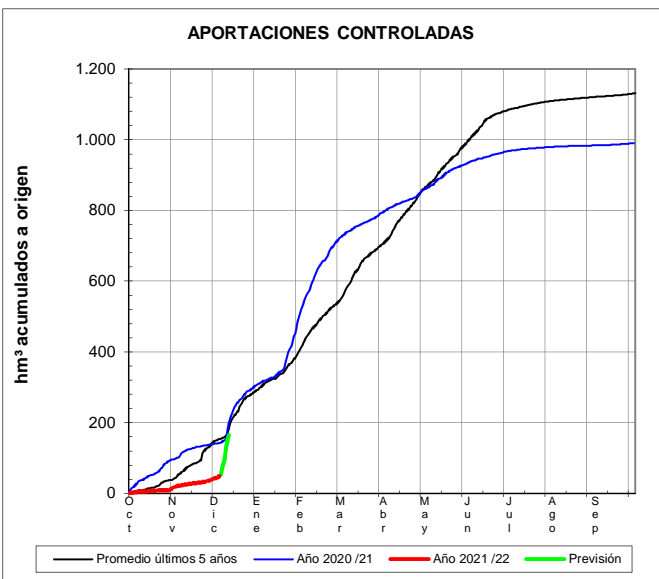
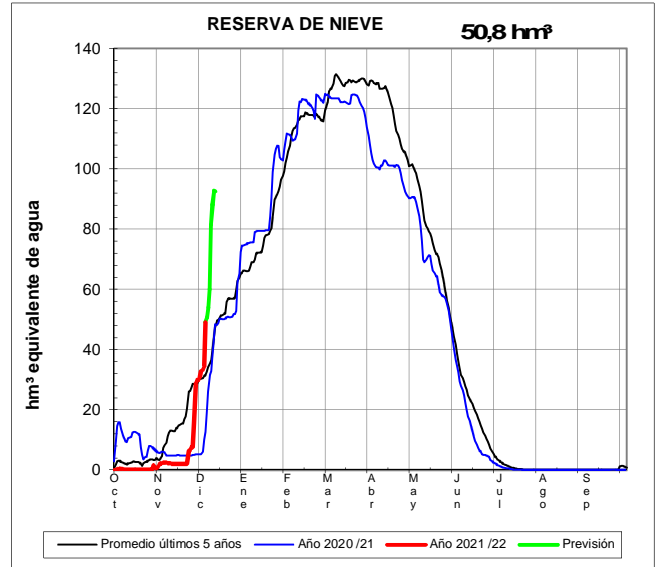
EVOLUCIÓN DE LA RESERVA DE NIEVE Y DE LAS APORTACIONES EN LAS SUBCUENCAS NIVALES DE LAS VERTIENTES CANTÁBRICA Y PIRENAICA DE LA DEMARCACIÓN HIDROGRÁFICA DEL EBRO

Fecha del informe: 06/12/2021

ARAGÓN EN E. DE YESA



GÁLLEGO EN E. DE BÚBAL





GOBIERNO DE ESPAÑA

VICEPRESIDENCIA CUARTA DEL GOBIERNO
MINISTERIO PARA LA TRANSICIÓN ECOLÓGICA Y EL RETO DEMOGRÁFICO



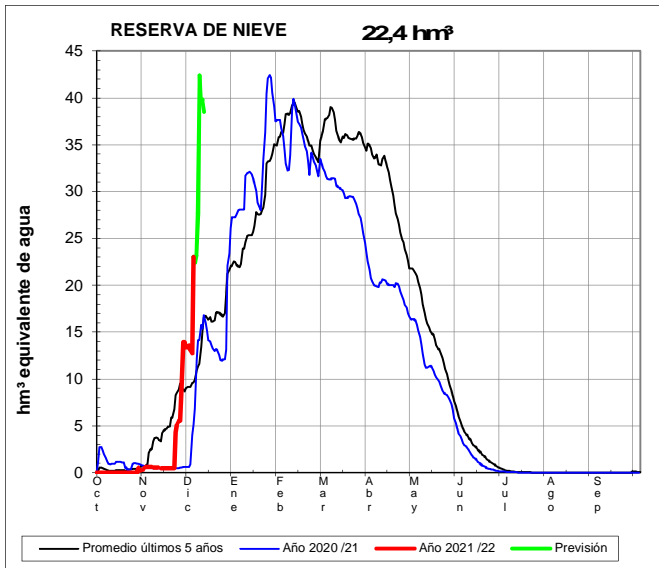
Programa ERHIN



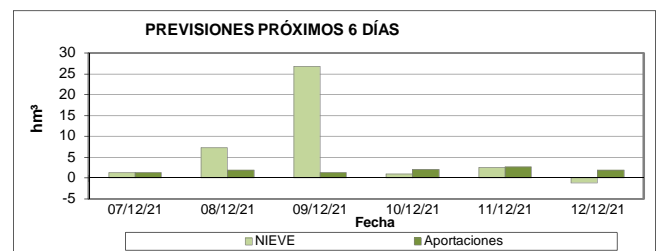
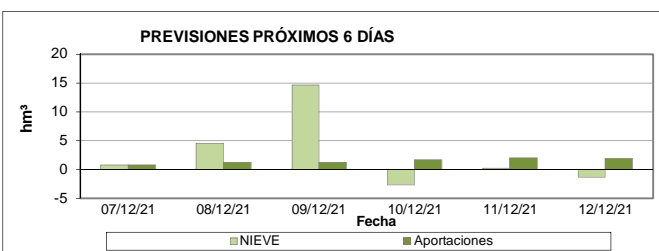
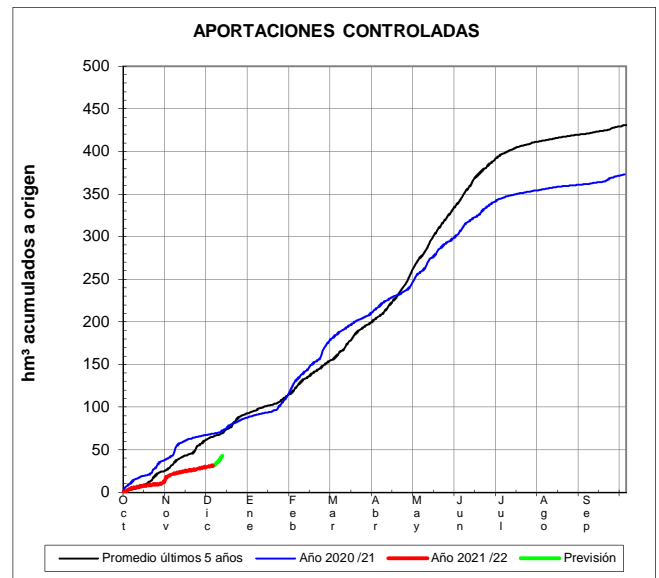
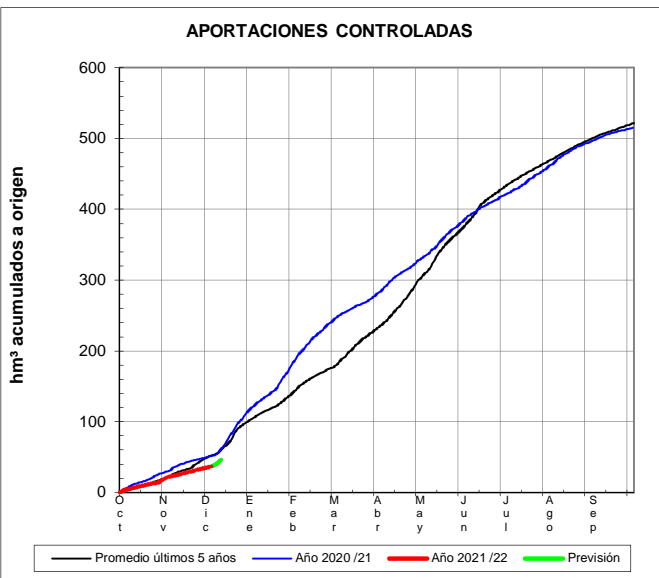
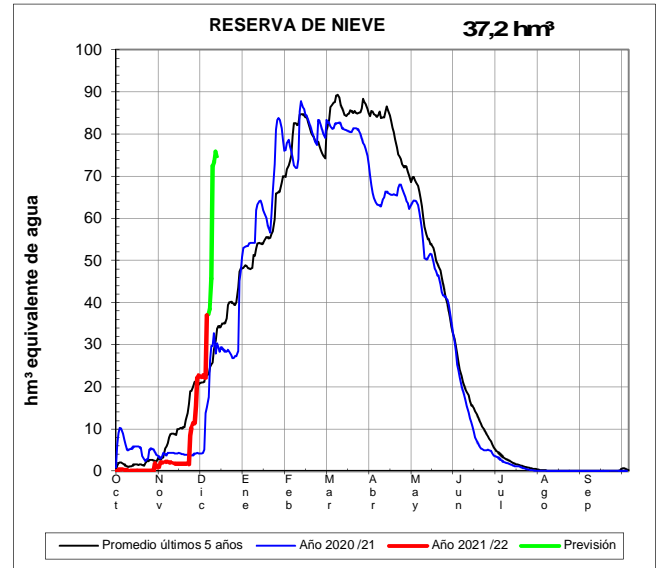
EVOLUCIÓN DE LA RESERVA DE NIEVE Y DE LAS APORTACIONES EN LAS SUBCUENCAS NIVALES DE LAS VERTIENTES CANTÁBRICA Y PIRENAICA DE LA DEMARCACIÓN HIDROGRÁFICA DEL EBRO

Fecha del informe: 06/12/2021

GÁLLEGO EN SABIÑÁNIGO



ARA EN BOLTAÑA





GOBIERNO DE ESPAÑA

VICEPRESIDENCIA CUARTA DEL GOBIERNO
MINISTERIO PARA LA TRANSICIÓN ECOLÓGICA Y EL RETO DEMOGRÁFICO



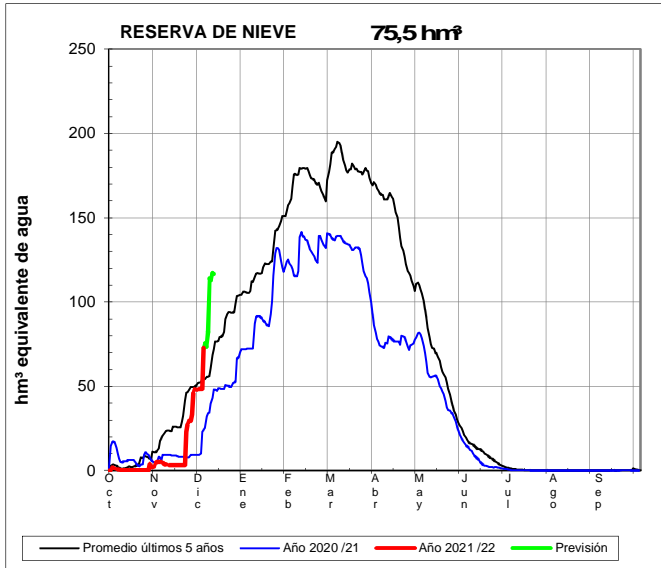
Programa ERHIN



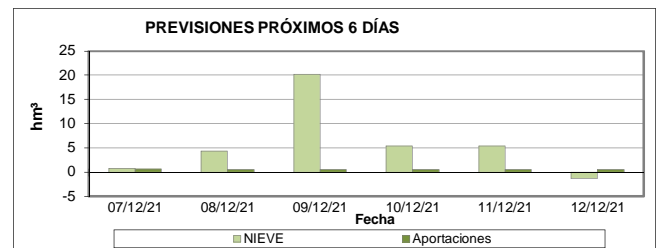
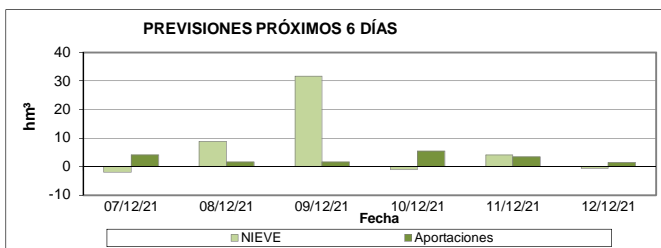
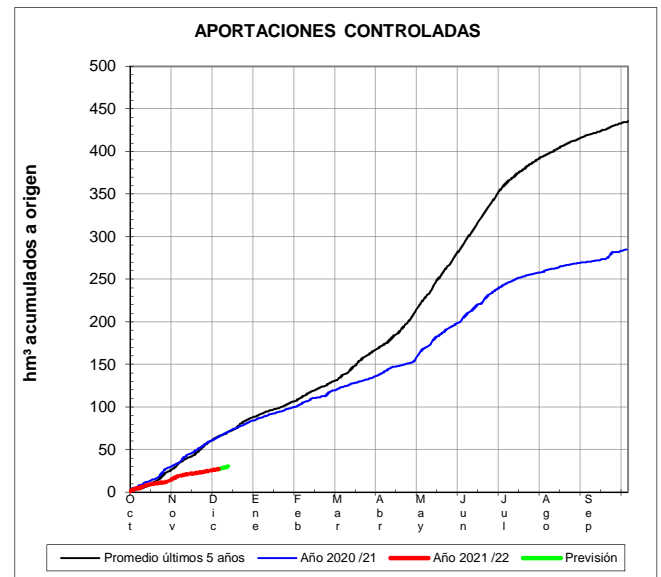
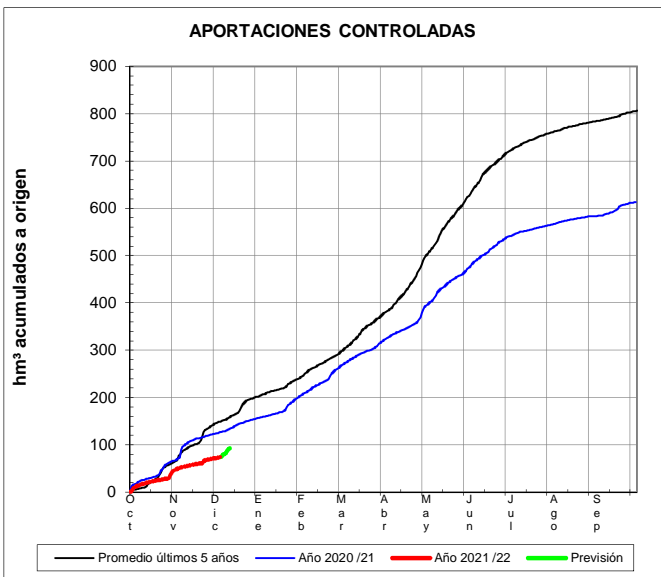
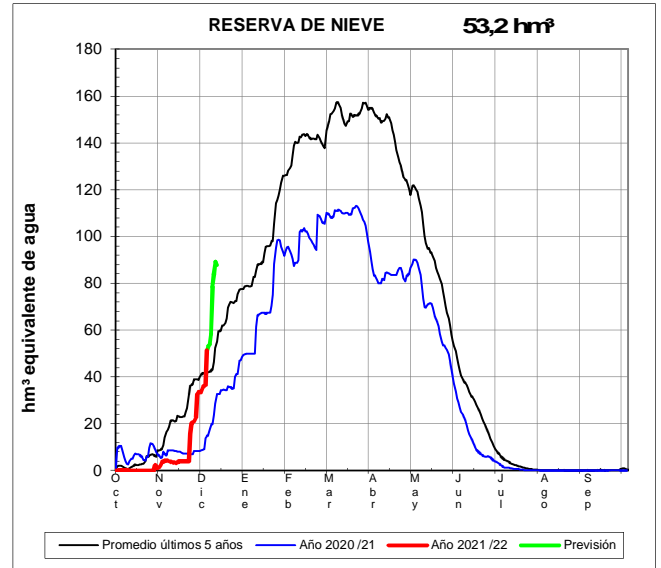
EVOLUCIÓN DE LA RESERVA DE NIEVE Y DE LAS APORTACIONES EN LAS SUBCUENCAS NIVALES DE LAS VERTIENTES CANTÁBRICA Y PIRENAICA DE LA DEMARCACIÓN HIDROGRÁFICA DEL EBRO

Fecha del informe: 06/12/2021

CINCA EN E. DE ESCALONA



ÉSERA EN CAMPO





GOBIERNO DE ESPAÑA

VICEPRESIDENCIA CUARTA DEL GOBIERNO
MINISTERIO PARA LA TRANSICIÓN ECOLÓGICA Y EL RETO DEMOGRÁFICO



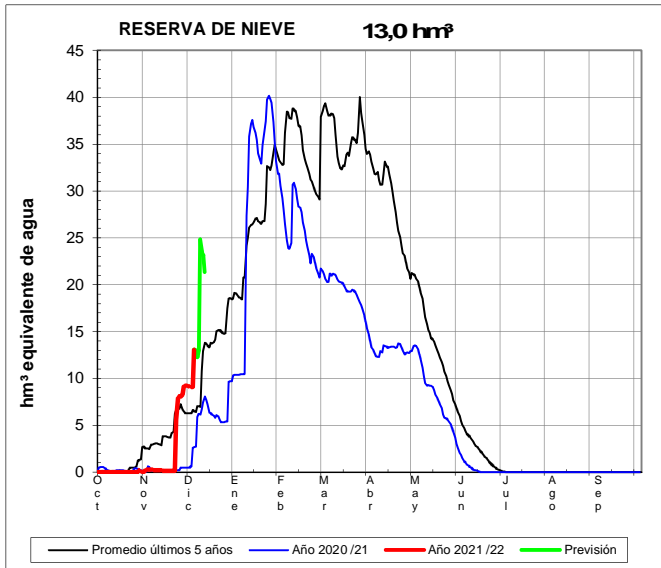
Programa ERHIN



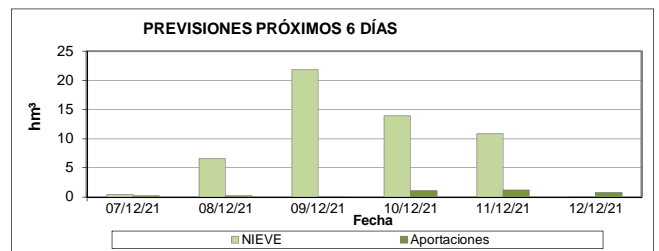
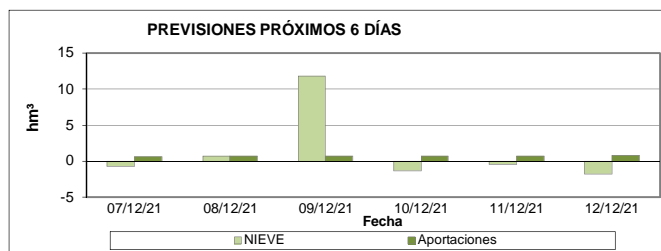
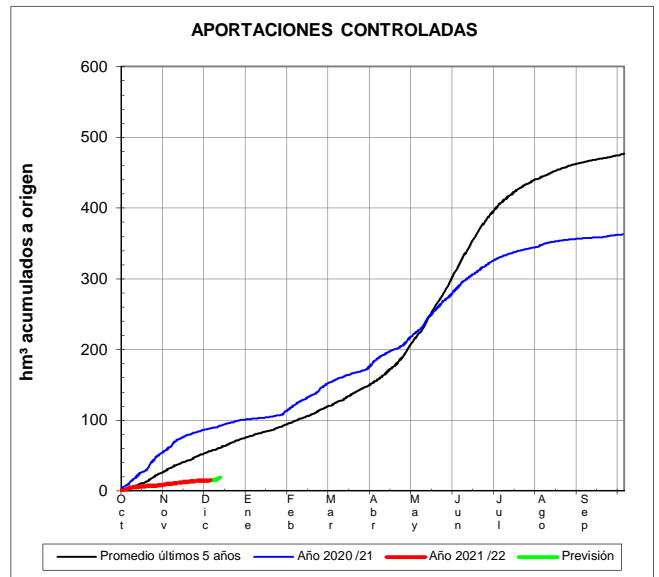
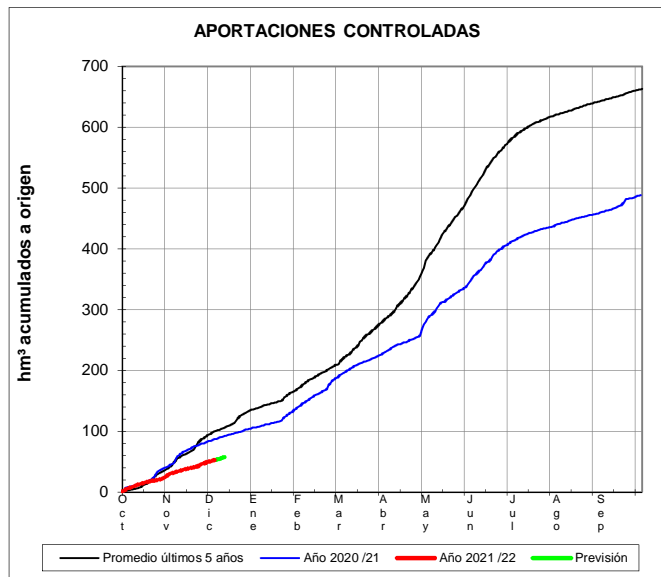
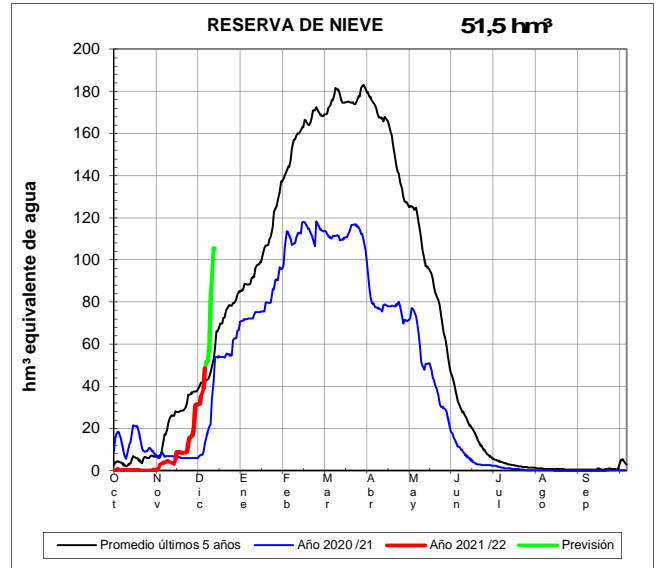
EVOLUCIÓN DE LA RESERVA DE NIEVE Y DE LAS APORTACIONES EN LAS SUBCUENCAS NIVALES DE LAS VERTIENTES CANTÁBRICA Y PIRENAICA DE LA DEMARCACIÓN HIDROGRÁFICA DEL EBRO

Fecha del informe: 06/12/2021

ÉSERA EN E. DE BARASONA



GARONA EN BOSSOST





GOBIERNO DE ESPAÑA

VICEPRESIDENCIA CUARTA DEL GOBIERNO
MINISTERIO PARA LA TRANSICIÓN ECOLÓGICA Y EL RETO DEMOGRÁFICO



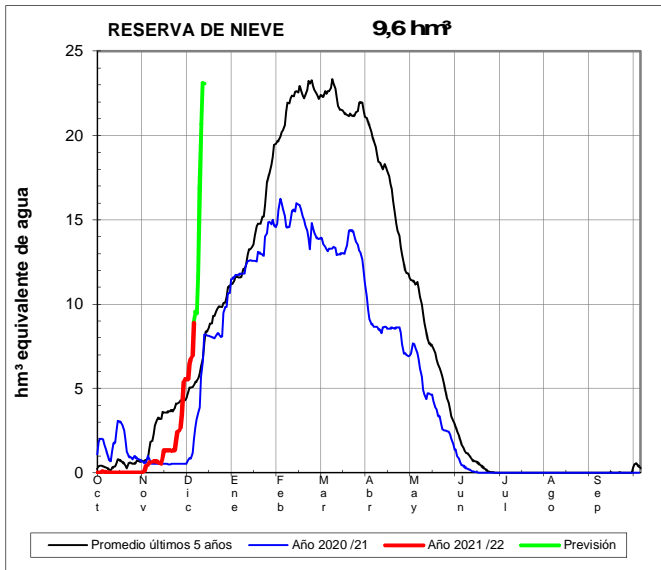
Programa ERHIN



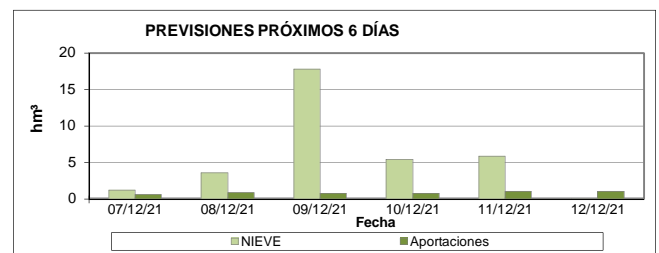
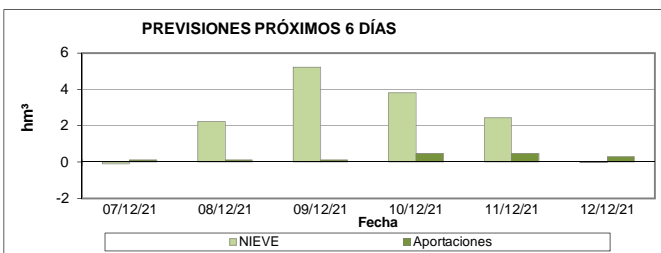
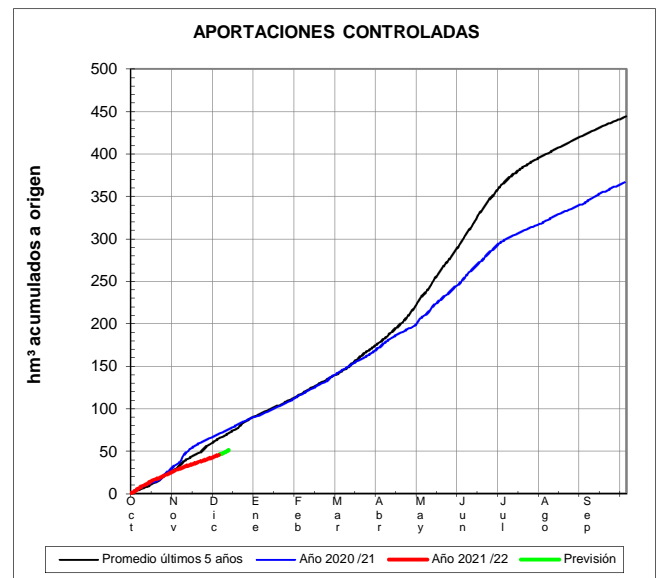
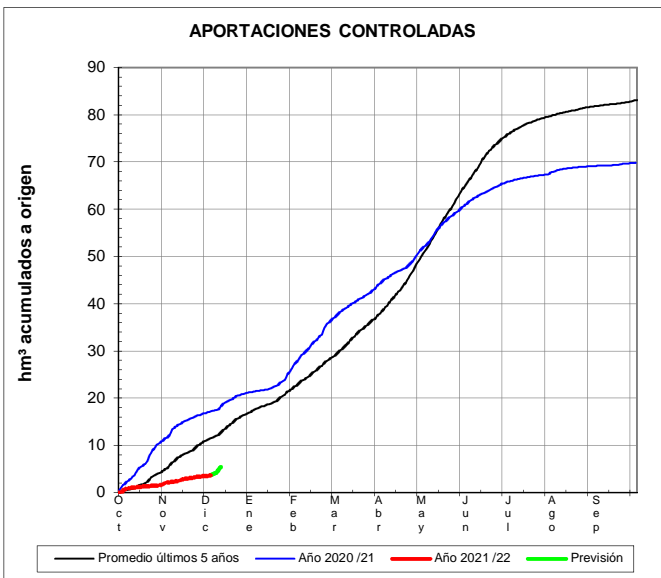
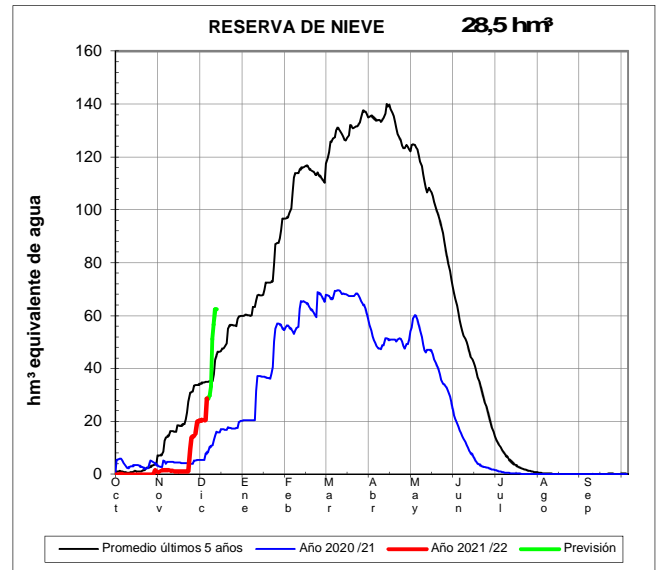
EVOLUCIÓN DE LA RESERVA DE NIEVE Y DE LAS APORTACIONES EN LAS SUBCUENCAS NIVALES DE LAS VERTIENTES CANTÁBRICA Y PIRENAICA DE LA DEMARCACIÓN HIDROGRÁFICA DEL EBRO

Fecha del informe: 06/12/2021

GARONA EN TORÁN



NOGUERA RIBAGORZANA EN PONT DE SUERT





GOBIERNO DE ESPAÑA

VICEPRESIDENCIA CUARTA DEL GOBIERNO
MINISTERIO PARA LA TRANSICIÓN ECOLÓGICA Y EL RETO DEMOGRÁFICO



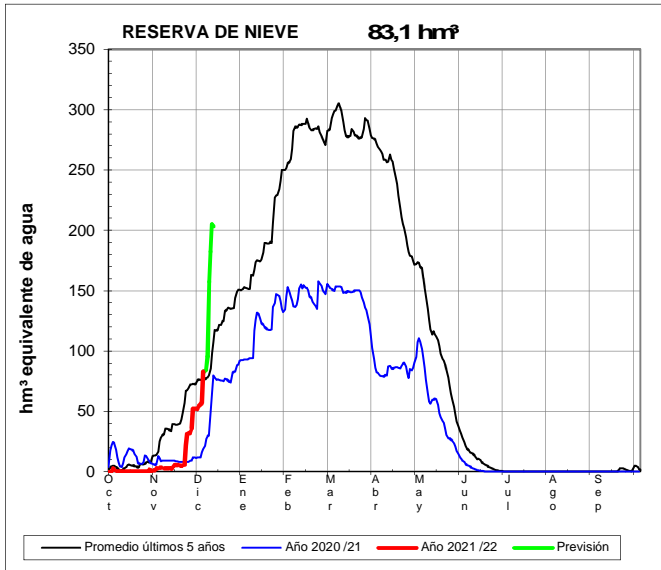
Programa ERHIN



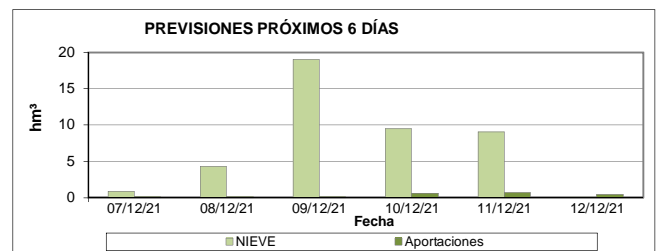
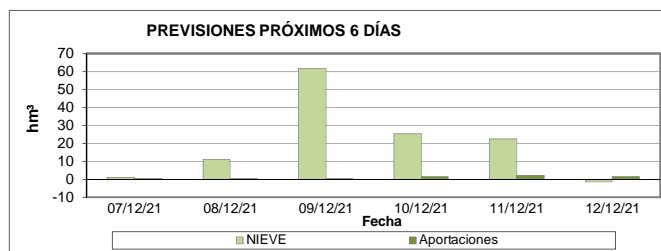
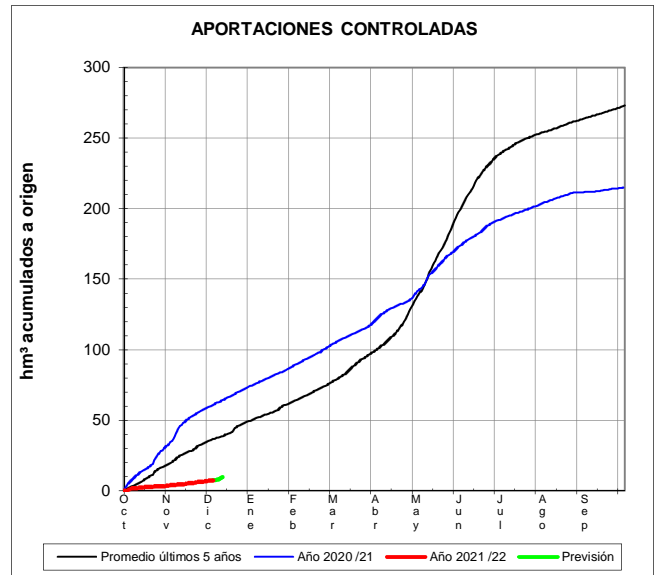
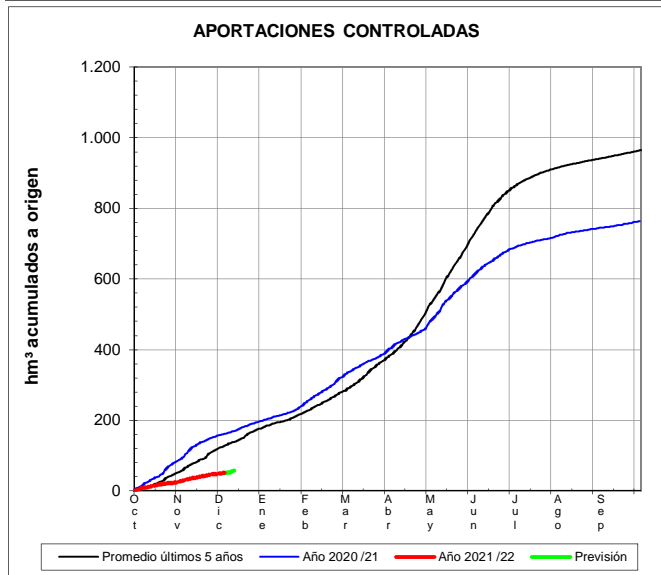
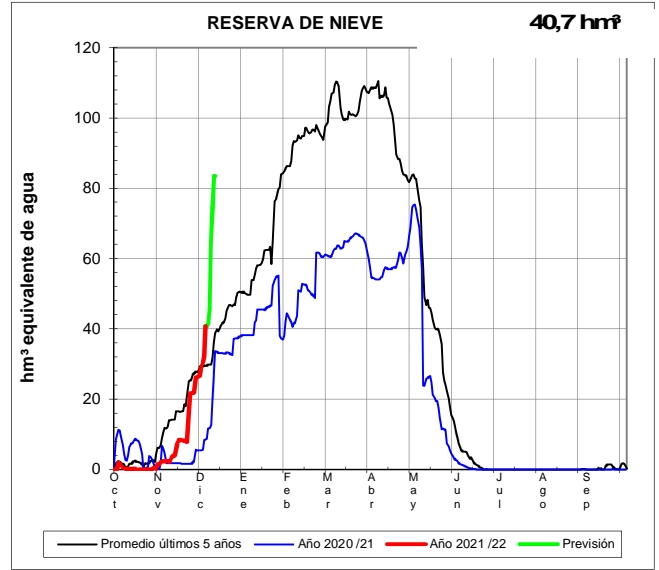
EVOLUCIÓN DE LA RESERVA DE NIEVE Y DE LAS APORTACIONES EN LAS SUBCUENCAS NIVALES DE LAS VERTIENTES CANTÁBRICA Y PIRENAICA DE LA DEMARCACIÓN HIDROGRÁFICA DEL EBRO

Fecha del informe: 06/12/2021

NOGUERA PALLARESA EN E. DE TALARN



VALIRA EN SEO D'URGEL





EVOLUCIÓN DE LA RESERVA DE NIEVE Y DE LAS APORTACIONES EN LAS SUBCUENCAS NIVALES DE LAS VERTIENTES CANTÁBRICA Y PIRENAICA DE LA DEMARCACIÓN HIDROGRÁFICA DEL EBRO

Fecha del informe: 06/12/2021

SEGRE EN SEO D'URGEL

