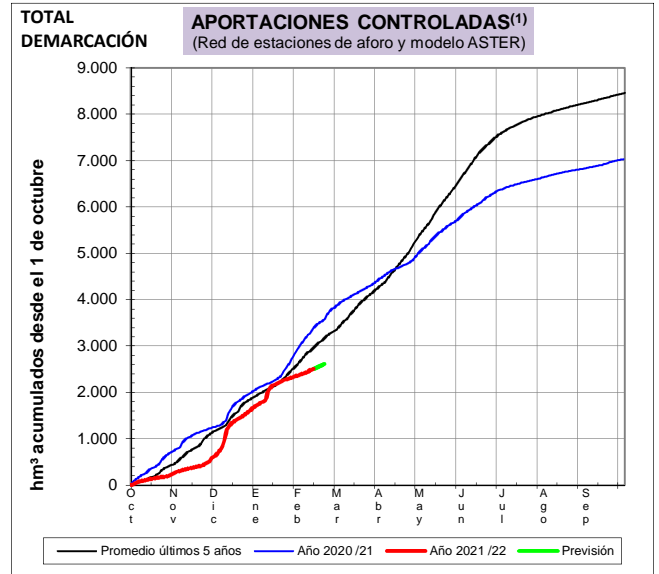
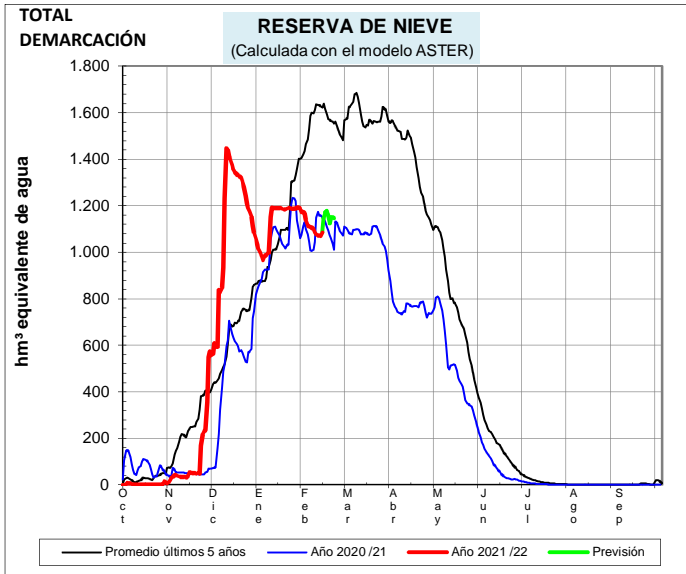




EVOLUCIÓN DE LA RESERVA DE NIEVE Y DE LAS APORTACIONES EN LAS SUBCUENCAS NIVALES DE LAS VERTIENTES CANTÁBRICA Y PIRENAICA DE LA DEMARCACIÓN HIDROGRÁFICA DEL EBRO

Fecha del informe: 14/02/2022

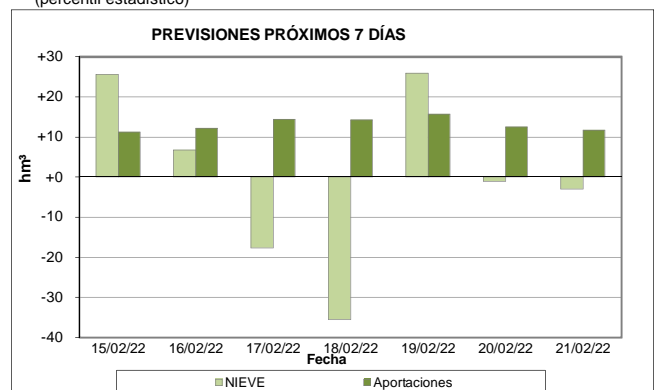
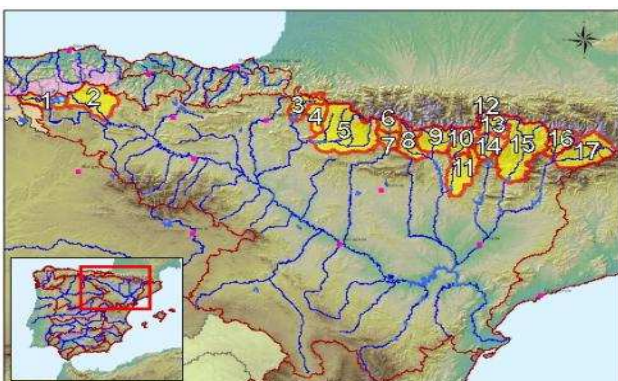


| CUENCAS NIVALES | | | ESTADO A FECHA: 14/02/2022 | | | | ⁽²⁾ VARIACIONES PREVISTAS A 7 DÍAS | |
|---|------------|------------------------------|----------------------------|----------------------------|-----------------------------|----------------------------|---|------------|
| Nº | Cantábrica | Pto. de control | RESERVA DE NIEVE | | APORTACIONES ⁽¹⁾ | | NIEVE | APORTACIÓN |
| | | | (hm³) | Comparativa ⁽³⁾ | (hm³) | Comparativa ⁽³⁾ | (hm³) | (hm³) |
| 1 | Cantábrica | Embalse del Ebro | 0,4 | Mínima 5 años | 156,2 | Alta | -0,1 | +7,6 |
| 2 | | Nela en Trespaderne | 3,0 | Alta | 423,6 | Máxima 5 años | -0,8 | +4,3 |
| 3 | | Irati en Itoiz | 8,4 | Normal | 343,7 | Máxima 5 años | -2,6 | +10,5 |
| 4 | PIRENEO | Salazar en Aspuz | 9,5 | Alta | 121,8 | Normal | -3,0 | +4,1 |
| 5 | | Aragón en E. de Yesa | 133,5 | Baja | 424,0 | Normal | -11,7 | +10,8 |
| 6 | | Gállego en E. de Búbal | 111,9 | Normal | 87,9 | Normal | +4,3 | +4,9 |
| 7 | | Gállego en Sabiñánigo | 25,0 | Muy baja | 116,3 | Alta | -1,0 | +4,5 |
| 8 | | Ara en Boltaña | 44,5 | Mínima 5 años | 88,0 | Baja | -0,2 | +2,2 |
| 9 | | Cinca en Escalona | 105,8 | Mínima 5 años | 153,0 | Baja | -4,7 | +9,0 |
| 10 | | Ésera en Campo | 77,6 | Mínima 5 años | 53,9 | Mínima 5 años | -0,4 | +3,3 |
| 11 | | Ésera en Emb. Barasona | 11,3 | Mínima 5 años | 101,8 | Baja | -1,9 | +3,9 |
| 12 | | Garona en Bossòst | 161,0 | Alta | 61,4 | Mínima 5 años | +11,6 | +6,3 |
| 13 | | Garona en Torán | 24,4 | Muy alta | 21,7 | Normal | +3,7 | +2,3 |
| 14 | | N. Ribagorzana Pont de Suert | 41,1 | Mínima 5 años | 99,1 | Baja | +3,7 | +3,5 |
| 15 | | Pallaresa en E. de Talárn | 205,5 | Baja | 159,6 | Baja | +7,3 | +9,0 |
| 16 | | Valira en Seo D'Urgel | 93,1 | Baja | 25,3 | Mínima 5 años | +1,1 | +1,3 |
| 17 | | Segre en Seo D'Urgel | 89,3 | Normal | 79,9 | Baja | -4,2 | +4,9 |
| TOTALES | | | | | | | | |
| Total cuenca del Ebro (Pirineo + C. Cantábrica): | | | 960,0 | Baja | 2.433,9 | Normal | -14,2 | +83,7 |
| Total cuenca del Garona (hasta frontera Francia): | | | 185,3 | Alta | 83,1 | Baja | +15,3 | +8,6 |
| Total Demarcación (Cuenca del Ebro + Garona): | | | 1.145,4 | Baja | 2.517,0 | Baja | +1,1 | +92,3 |
| Agrupado por ríos | | | | | | | | |
| Cabecera del Ebro y Nela (1+2): | | | 3,4 | Baja | 579,8 | Muy alta | -0,9 | +11,8 |
| Aragón, Irati y Salazar (3+4+5): | | | 151,5 | Normal | 889,5 | Alta | -17,3 | +25,4 |
| Gállego (6+7): | | | 137,0 | Baja | 204,2 | Normal | +3,4 | +9,3 |
| Ara, Cinca y Ésera (8+9+10+11): | | | 239,2 | Mínima 5 años | 396,7 | Muy baja | -7,3 | +18,4 |
| Garona hasta frontera con Francia (12+13): | | | 185,3 | Alta | 83,1 | Baja | +15,3 | +8,6 |
| N. Ribagorzana hasta Pont de Suert (14): | | | 41,1 | Mínima 5 años | 99,1 | Baja | +3,7 | +3,5 |
| N. Pallaresa hasta E. de Talárn (15): | | | 205,5 | Baja | 159,6 | Baja | +7,3 | +9,0 |
| Segre aguas abajo de Seo D'Urgel (16+17): | | | 182,3 | Baja | 105,1 | Muy baja | -3,2 | +6,2 |

(1) Las Aportaciones son el volumen total de agua que ha llegado a los embalses o puntos de cierre de las cuencas nivales desde el inicio del año hidrológico (1 de octubre)

(2) Obtenida a partir de las previsiones HRES.IFS (ECMWF)

(3) Valoración del dato actual respecto de las mismas fechas de los 5 años anteriores (percentil estadístico)

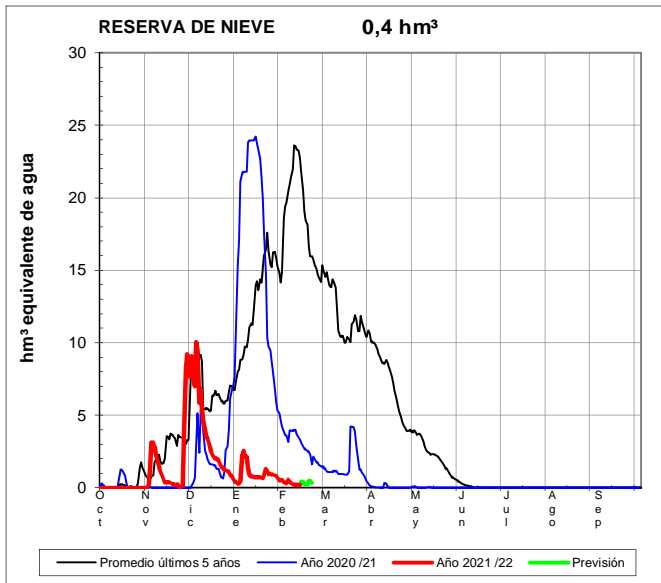




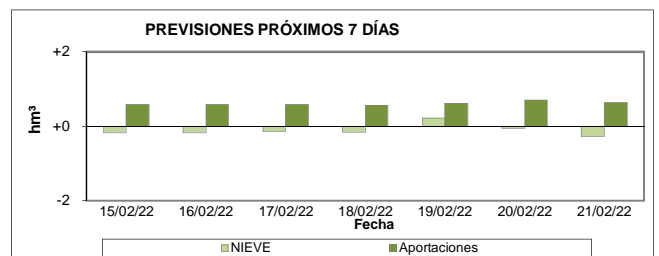
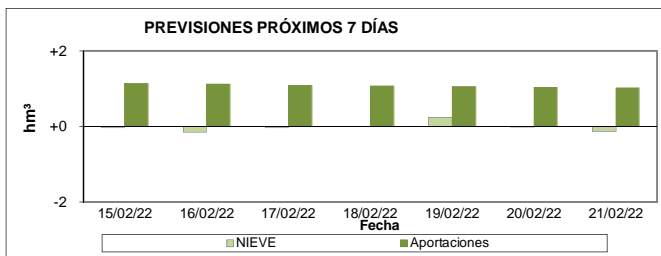
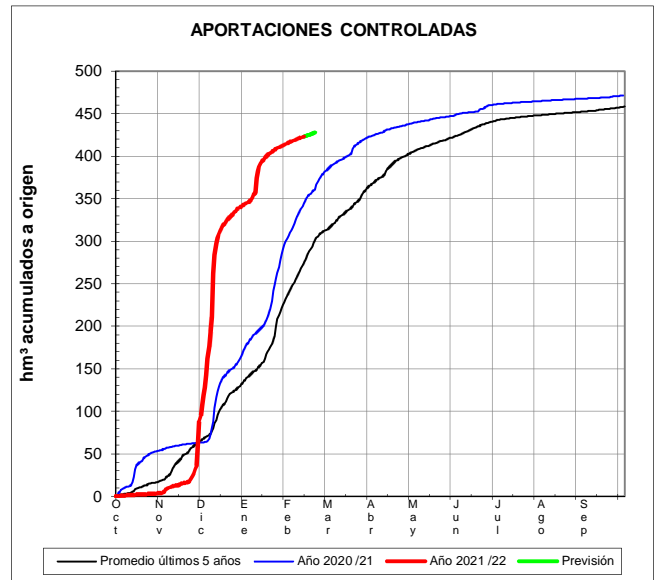
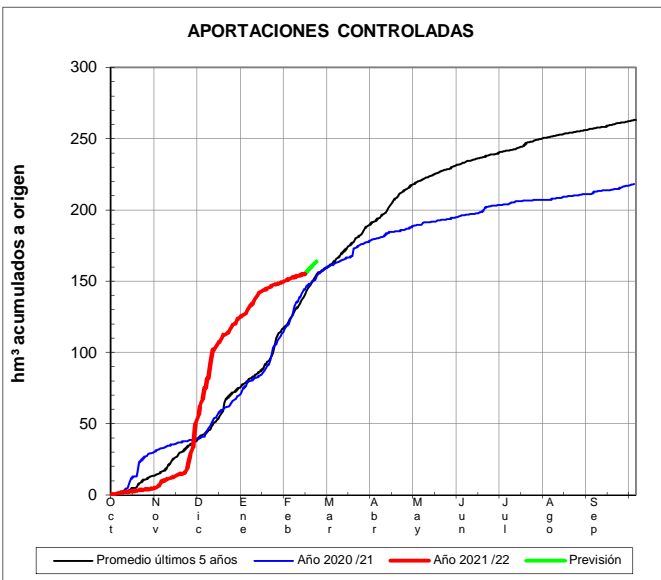
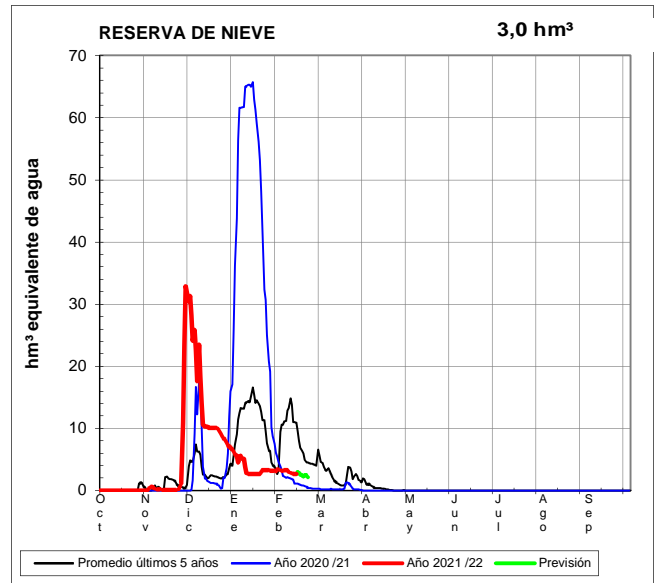
EVOLUCIÓN DE LA RESERVA DE NIEVE Y DE LAS APORTACIONES EN LAS SUBCUENCAS NIVALES DE LAS VERTIENTES CANTÁBRICA Y PIRENAICA DE LA DEMARCACIÓN HIDROGRÁFICA DEL EBRO

Fecha del informe: 14/02/2022

EBRO EN E. DEL EBRO



NELA EN TRASPADERNE

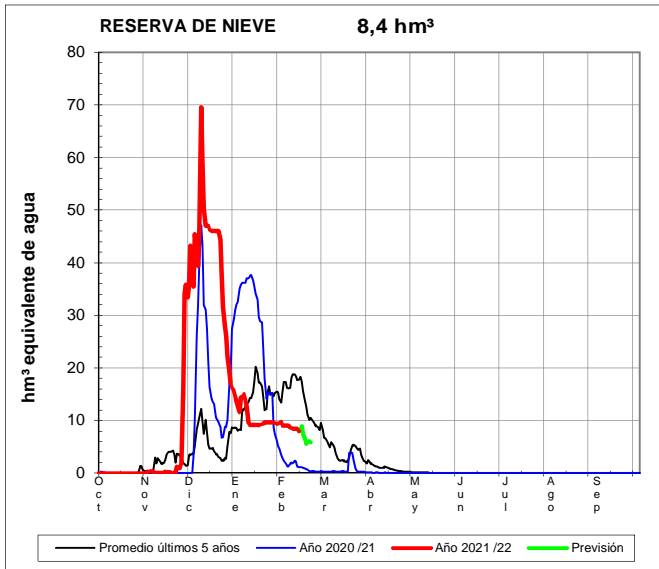




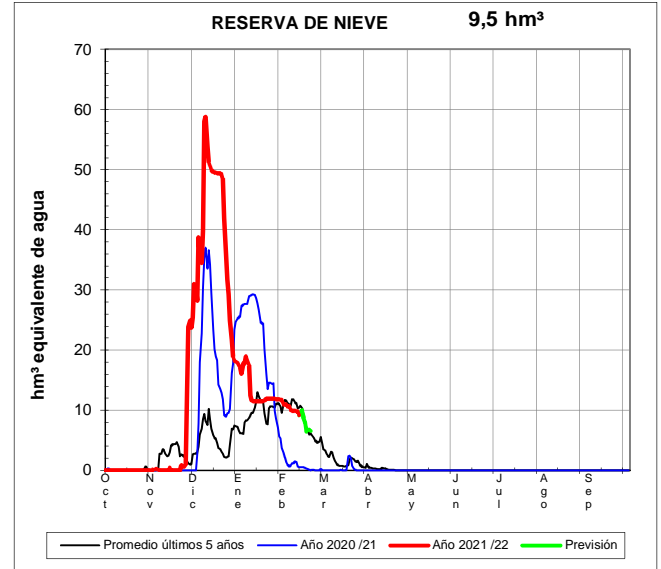
EVOLUCIÓN DE LA RESERVA DE NIEVE Y DE LAS APORTACIONES EN LAS SUBCUENCAS NIVALES DE LAS VERTIENTES CANTÁBRICA Y PIRENAICA DE LA DEMARCACIÓN HIDROGRÁFICA DEL EBRO

Fecha del informe: 14/02/2022

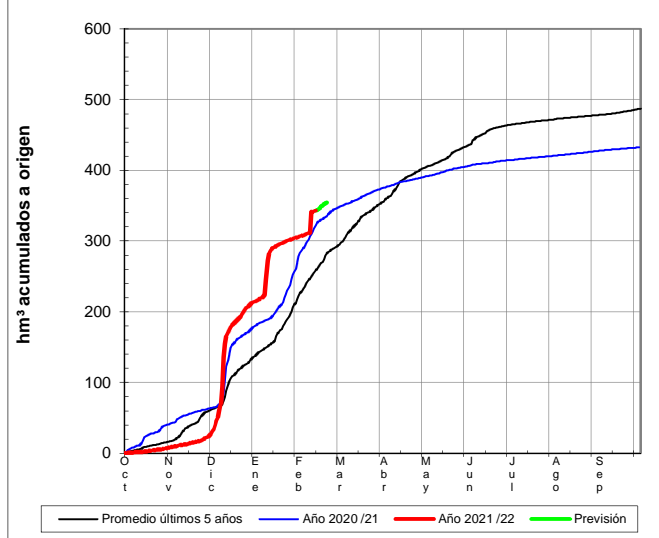
IRATI EN ITOIZ



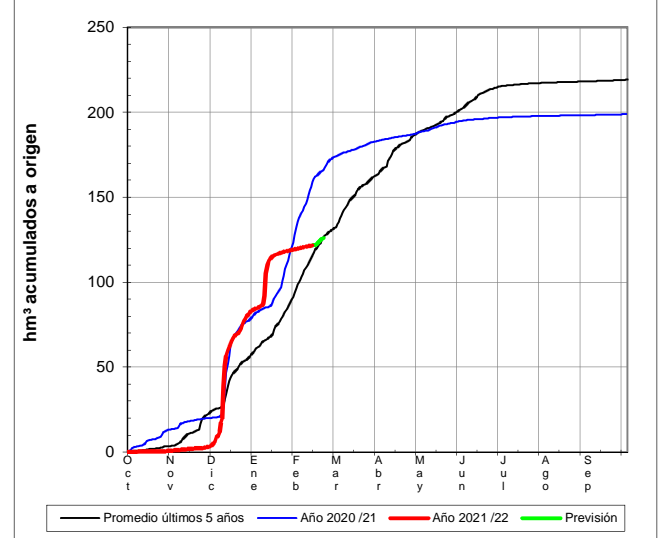
SALAZAR EN ASPURZ



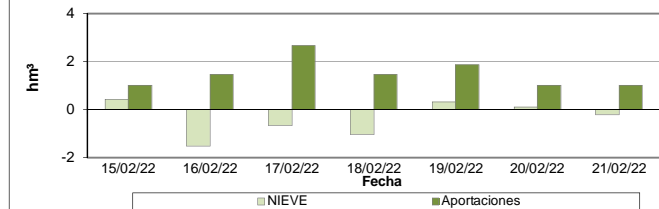
APORTACIONES CONTROLADAS



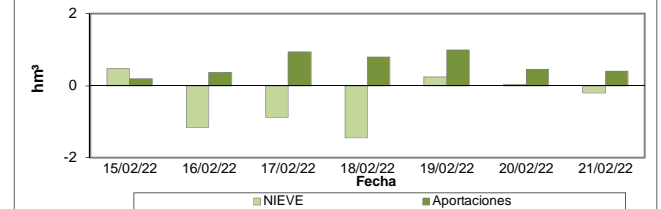
APORTACIONES CONTROLADAS



PREVISIONES PRÓXIMOS 7 DÍAS



PREVISIONES PRÓXIMOS 7 DÍAS

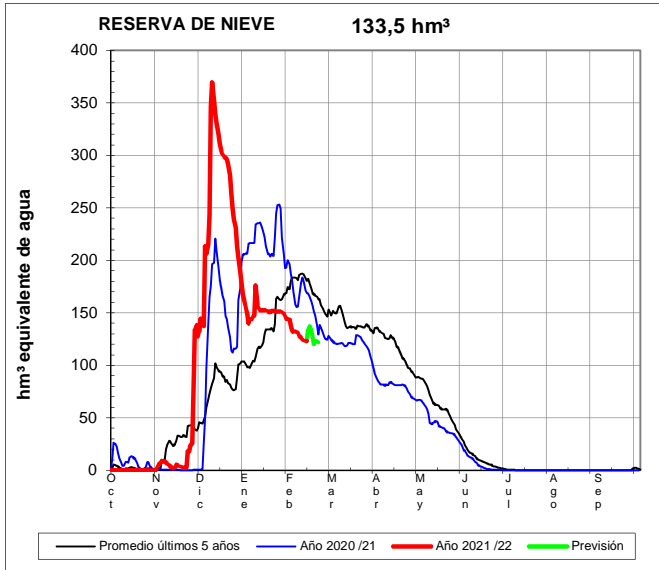




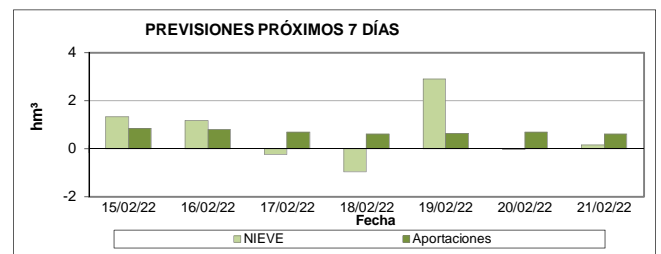
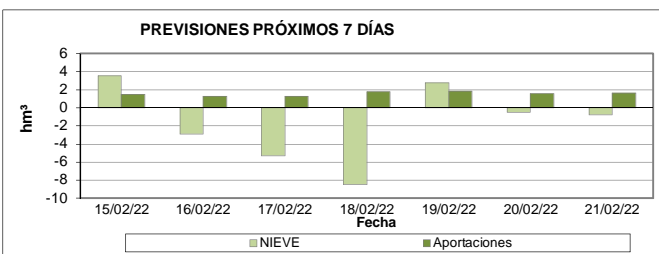
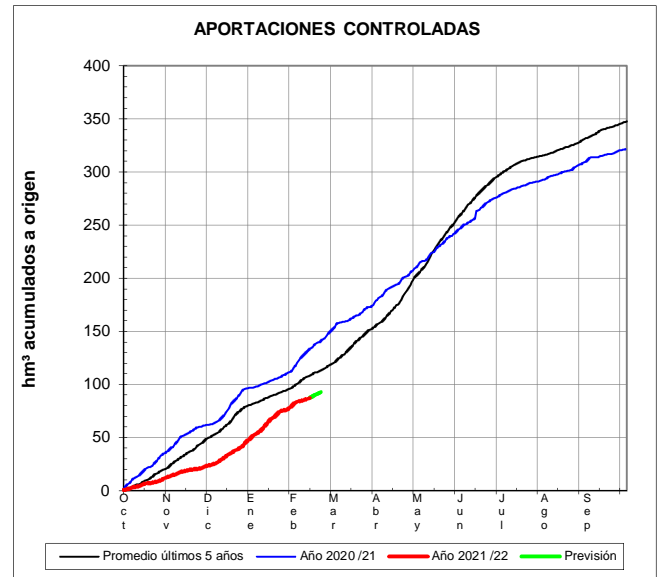
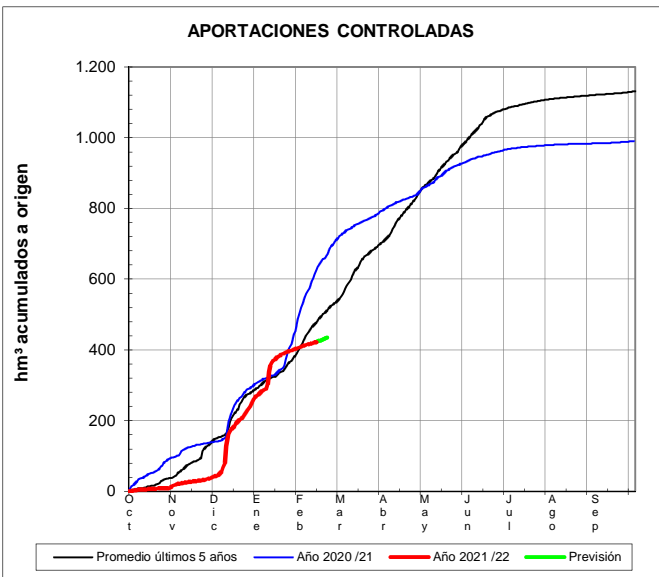
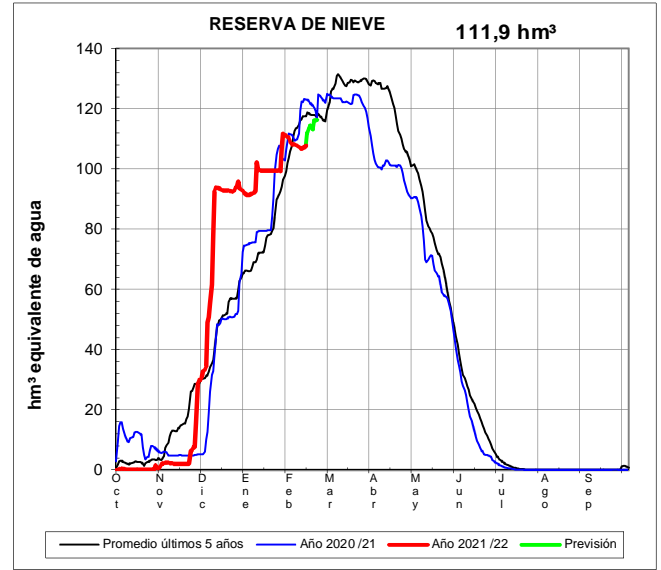
EVOLUCIÓN DE LA RESERVA DE NIEVE Y DE LAS APORTACIONES EN LAS SUBCUENCAS NIVALES DE LAS VERTIENTES CANTÁBRICA Y PIRENAICA DE LA DEMARCACIÓN HIDROGRÁFICA DEL EBRO

Fecha del informe: 14/02/2022

ARAGÓN EN E. DE YESA



GÁLLEGO EN E. DE BÚBAL

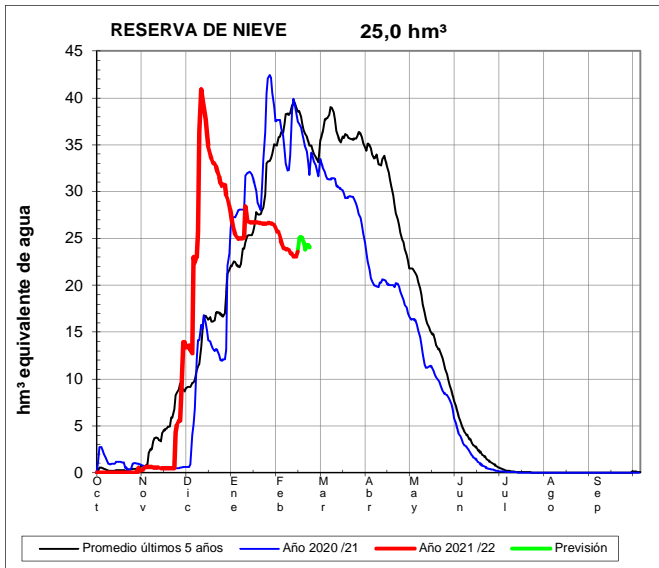




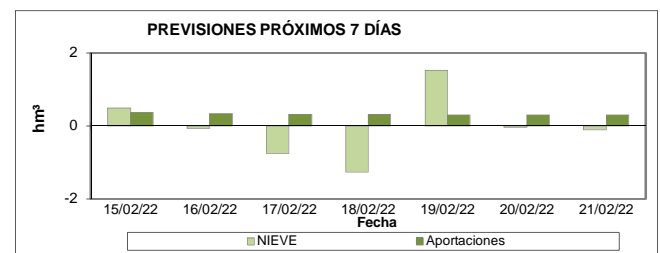
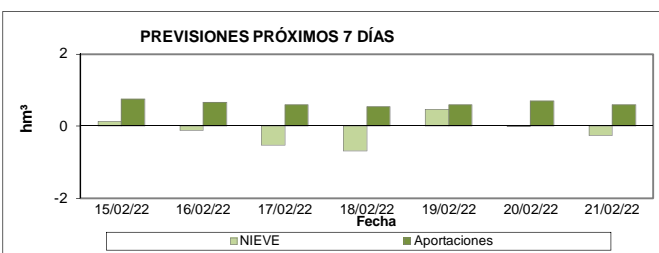
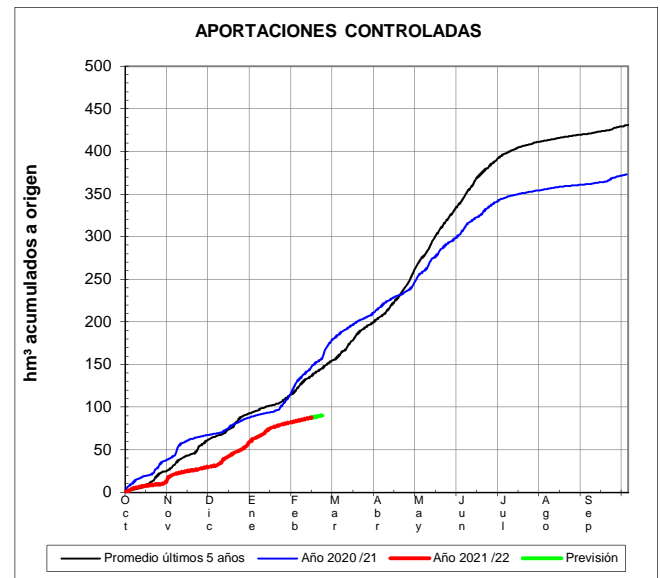
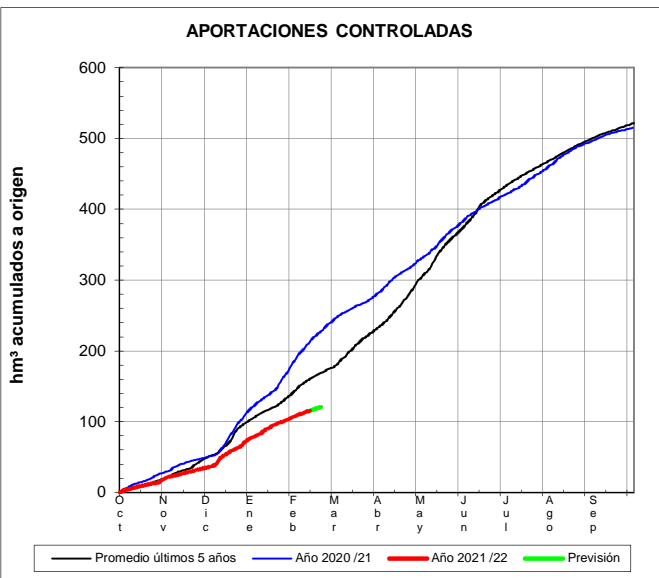
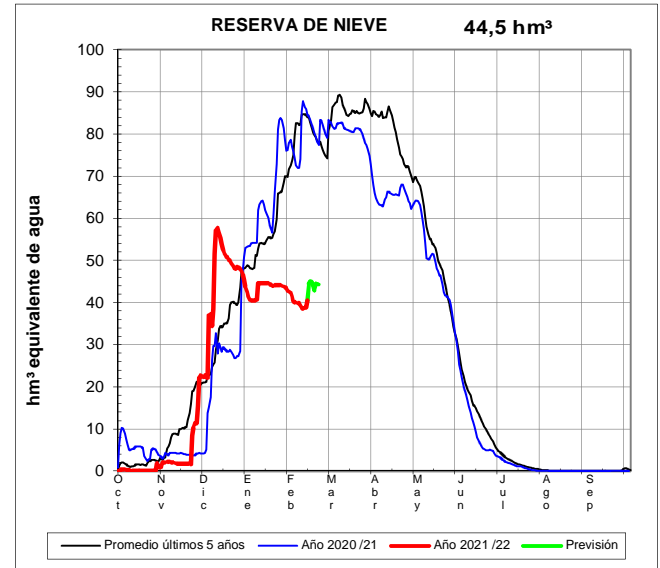
EVOLUCIÓN DE LA RESERVA DE NIEVE Y DE LAS APORTACIONES EN LAS SUBCUENCAS NIVALES DE LAS VERTIENTES CANTÁBRICA Y PIRENAICA DE LA DEMARCACIÓN HIDROGRÁFICA DEL EBRO

Fecha del informe: 14/02/2022

GÁLLEGO EN SABIÁNIGO



ARA EN BOLTANA

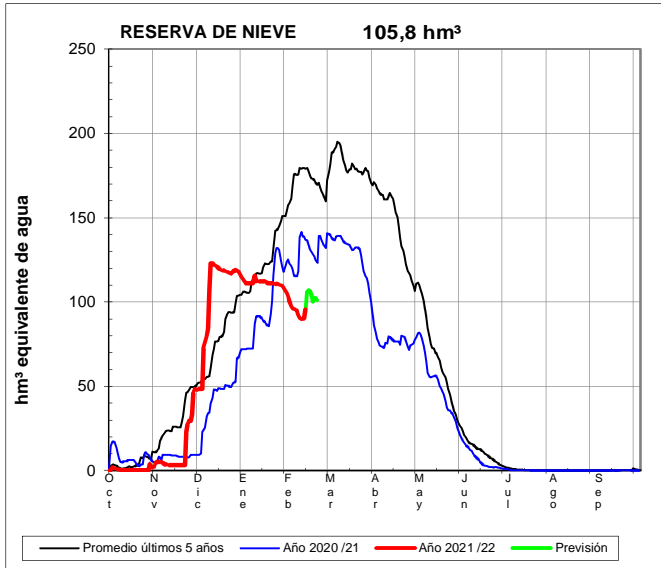




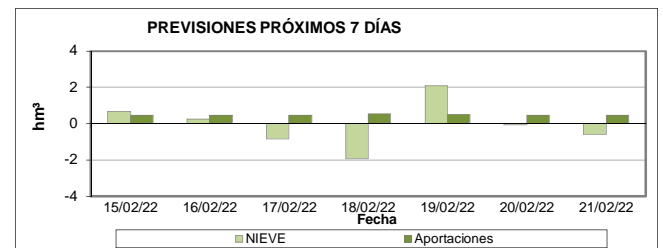
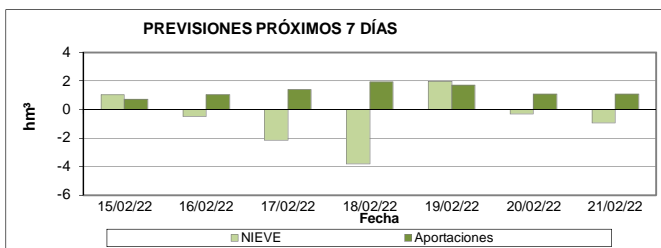
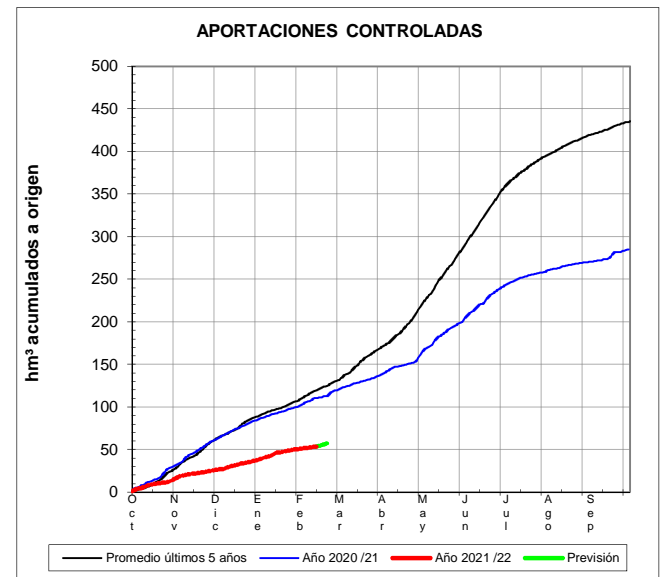
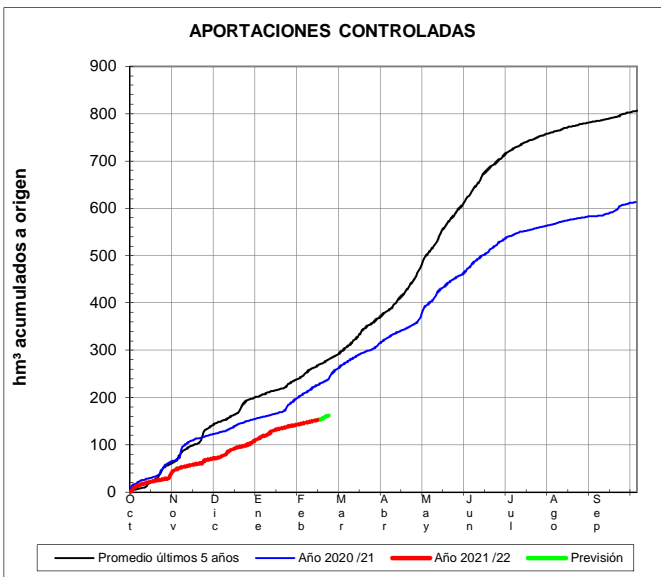
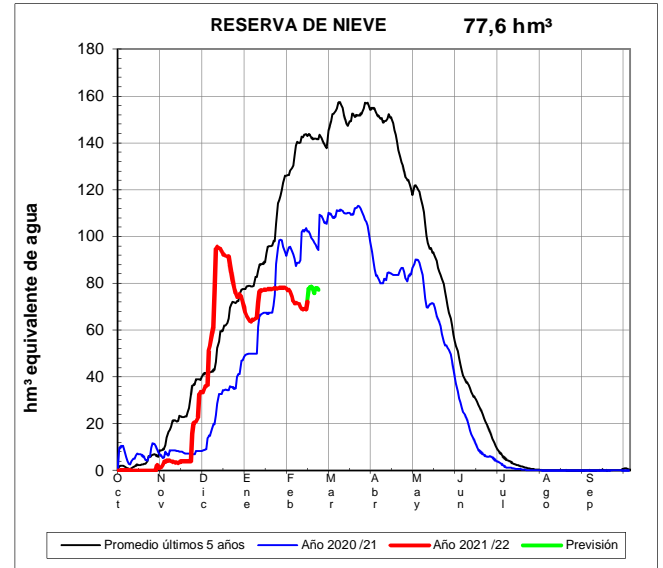
EVOLUCIÓN DE LA RESERVA DE NIEVE Y DE LAS APORTACIONES EN LAS SUBCUENCAS NIVALES DE LAS VERTIENTES CANTÁBRICA Y PIRENAICA DE LA DEMARCACIÓN HIDROGRÁFICA DEL EBRO

Fecha del informe: 14/02/2022

CINCA EN E. DE ESCALONA



ÉSERA EN CAMPO

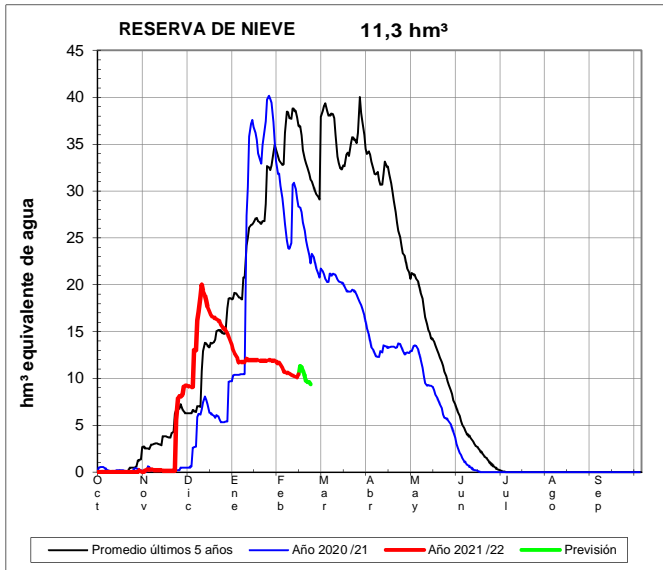




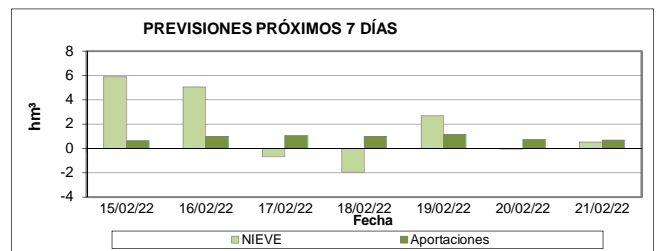
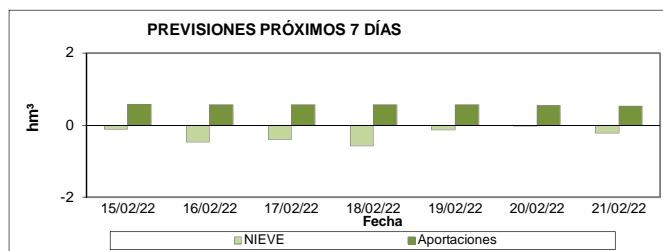
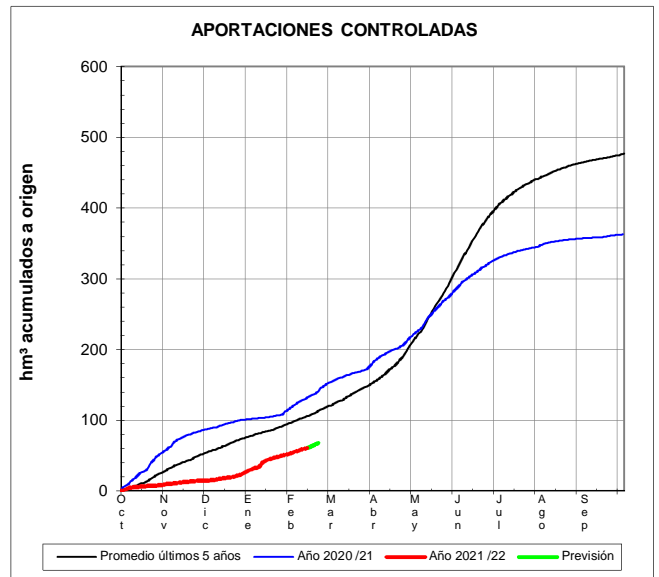
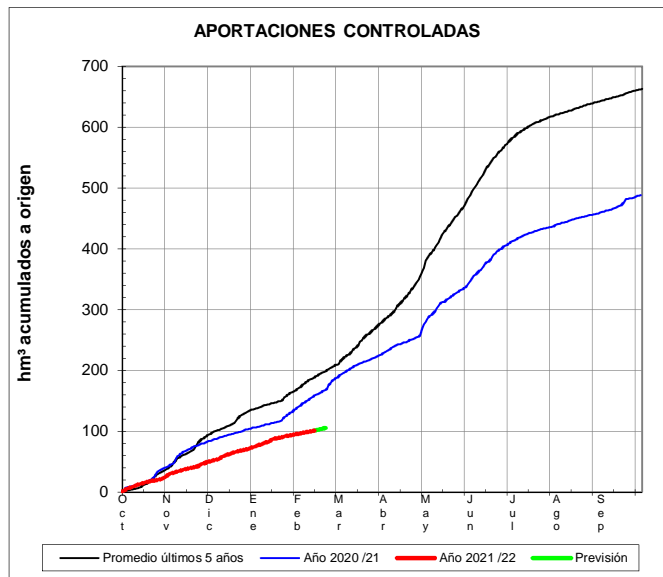
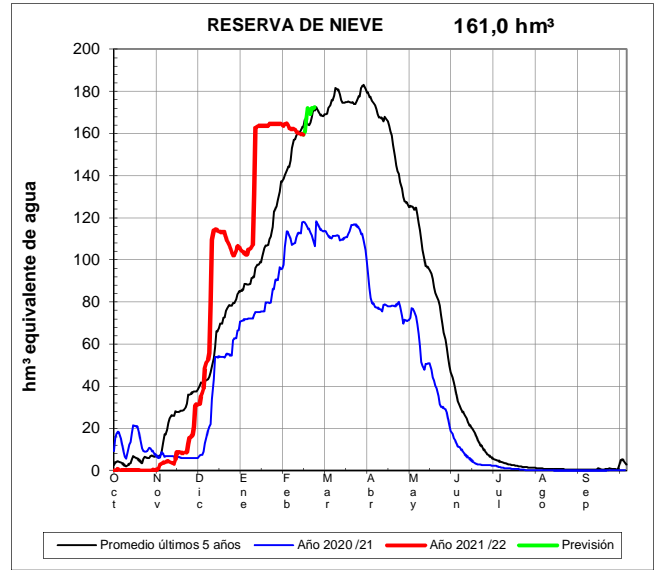
EVOLUCIÓN DE LA RESERVA DE NIEVE Y DE LAS APORTACIONES EN LAS SUBCUENCAS NIVALES DE LAS VERTIENTES CANTÁBRICA Y PIRENAICA DE LA DEMARCACIÓN HIDROGRÁFICA DEL EBRO

Fecha del informe: 14/02/2022

ÉSERA EN E. DE BARASONA



GARONA EN BOSSOST

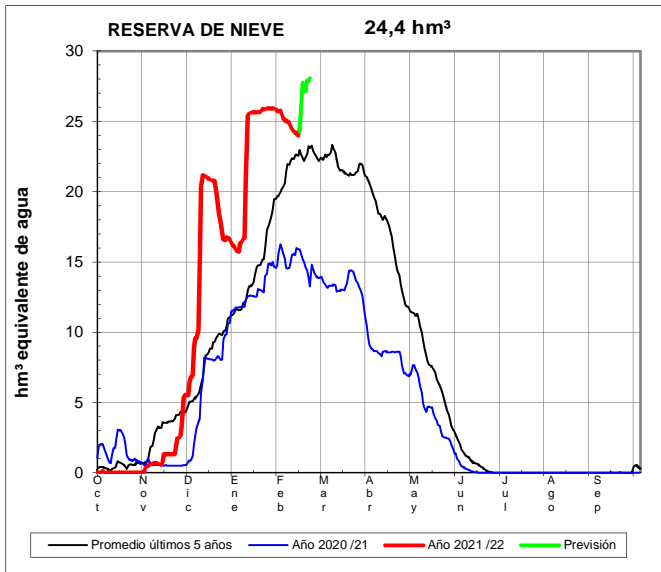




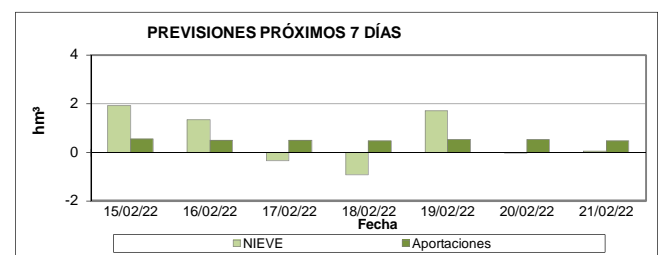
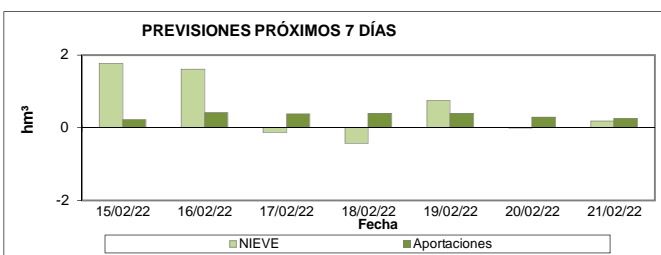
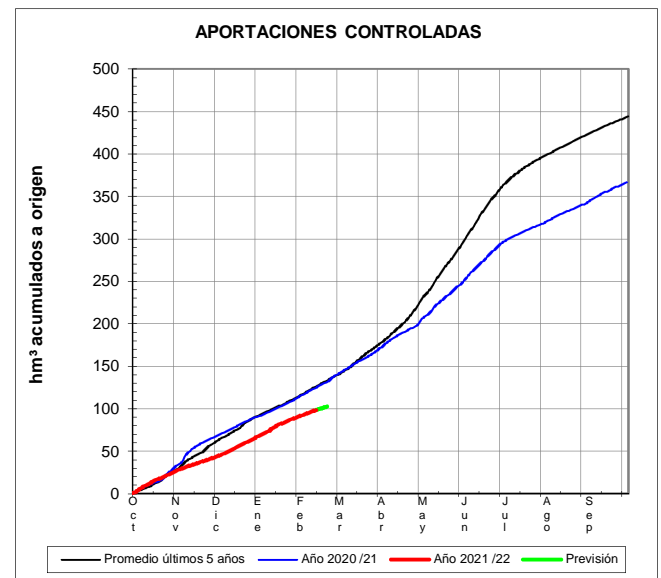
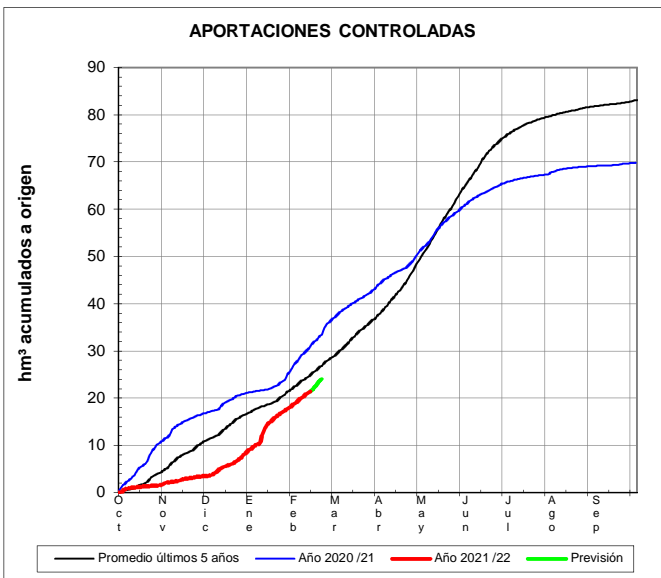
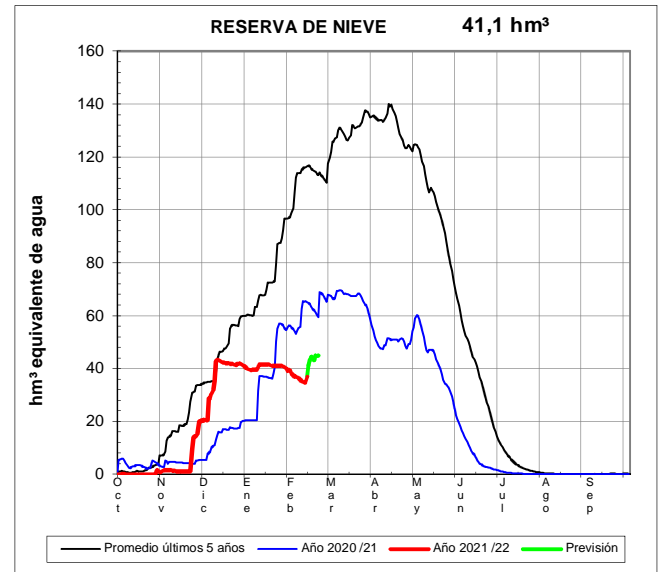
EVOLUCIÓN DE LA RESERVA DE NIEVE Y DE LAS APORTACIONES EN LAS SUBCUENCAS NIVALES DE LAS VERTIENTES CANTÁBRICA Y PIRENAICA DE LA DEMARCACIÓN HIDROGRÁFICA DEL EBRO

Fecha del informe: 14/02/2022

GARONA EN TORÁN



NOGUERA RIBAGORZANA EN PONT DE SUERT

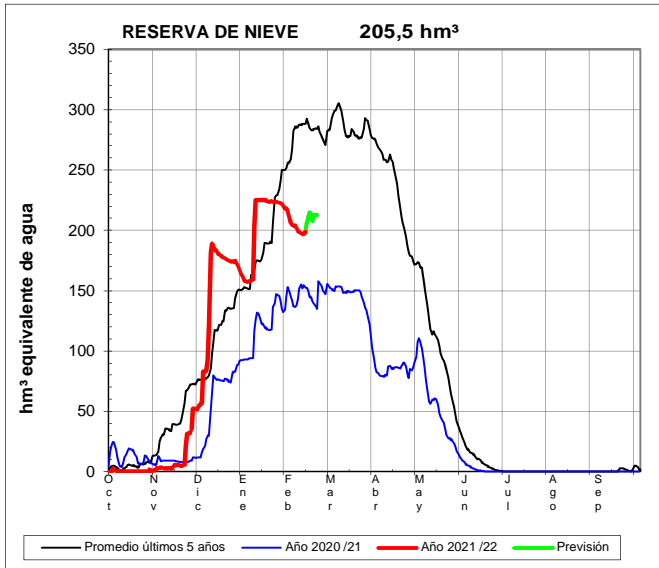




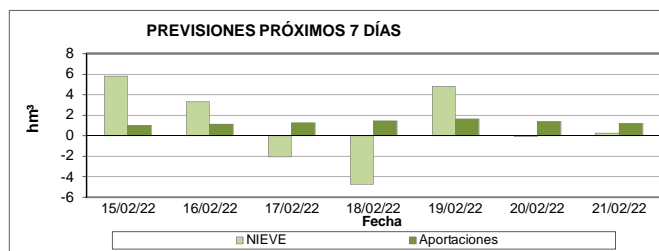
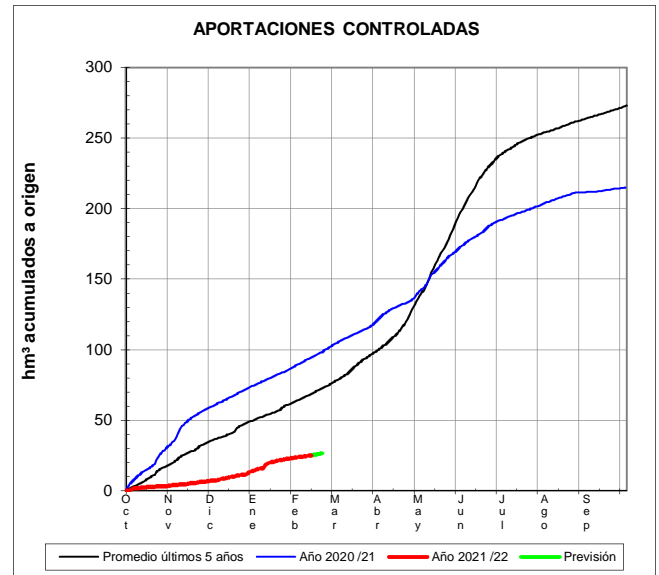
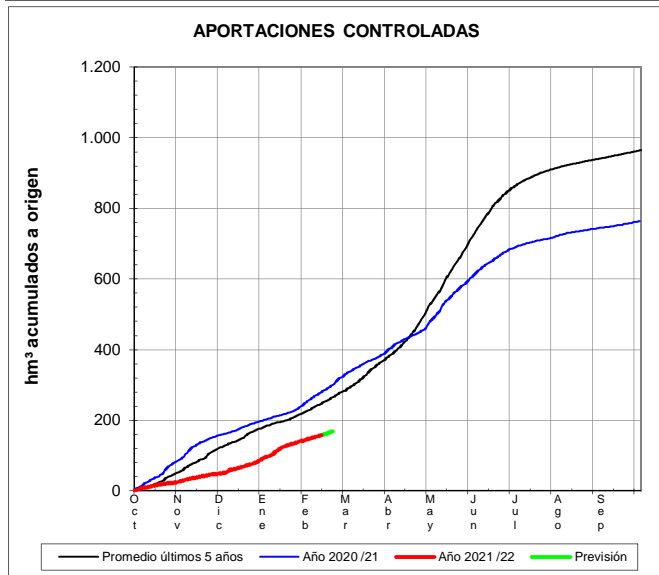
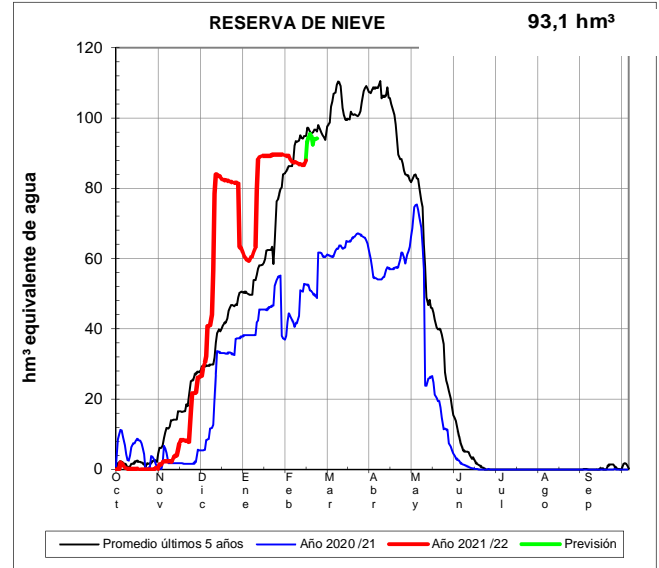
EVOLUCIÓN DE LA RESERVA DE NIEVE Y DE LAS APORTACIONES EN LAS SUBCUENCAS NIVALES DE LAS VERTIENTES CANTÁBRICA Y PIRENAICA DE LA DEMARCACIÓN HIDROGRÁFICA DEL EBRO

Fecha del informe: 14/02/2022

NOGUERA PALLARESA EN E. DE TALARN



VALIRA EN SEO D'URGEL



EVOLUCIÓN DE LA RESERVA DE NIEVE Y DE LAS APORTACIONES EN LAS SUBCUENCAS NIVALES DE LAS VERTIENTES CANTÁBRICA Y PIRENAICA DE LA DEMARCACIÓN HIDROGRÁFICA DEL EBRO

Fecha del informe: 14/02/2022

SEGRE EN SEO D'URGEL

