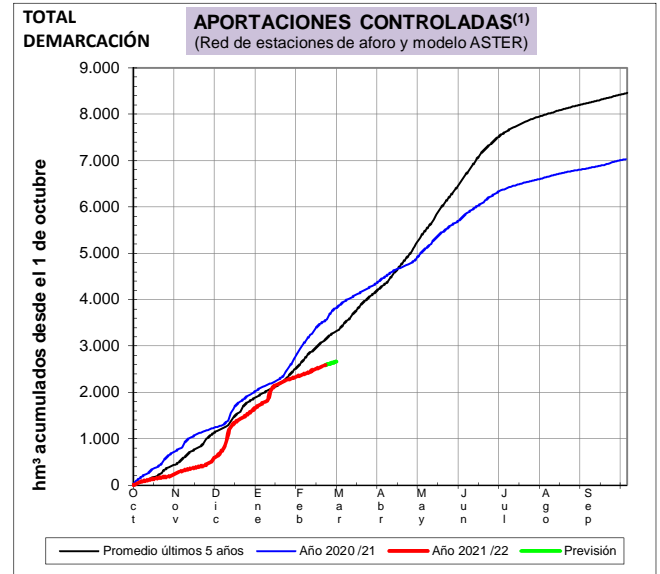
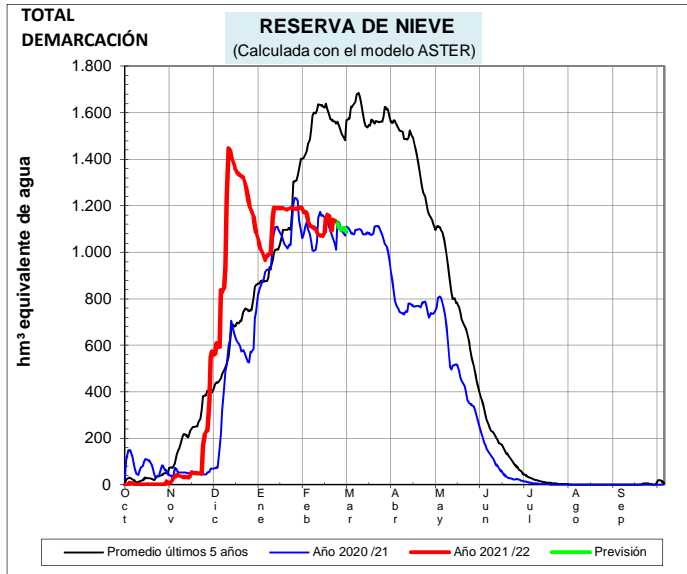


EVOLUCIÓN DE LA RESERVA DE NIEVE Y DE LAS APORTACIONES EN LAS SUBCUENCAS NIVALES DE LAS VERTIENTES CANTÁBRICA Y PIRENAICA DE LA DEMARCACIÓN HIDROGRÁFICA DEL EBRO

Fecha del informe: 21/02/2022

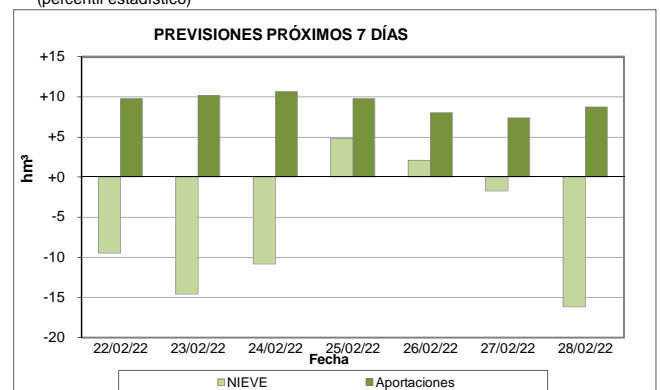
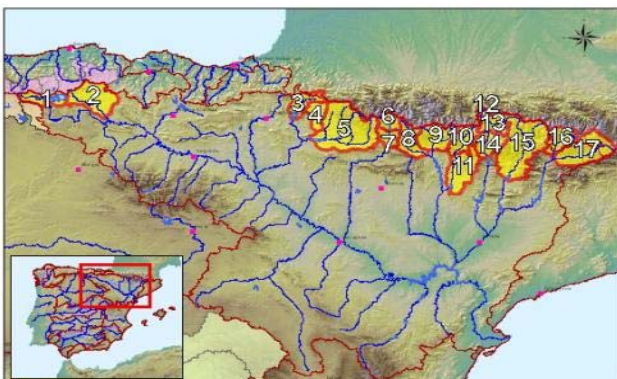


CUENCAS NIVALES			ESTADO A FECHA: 21/02/2022				⁽²⁾ VARIACIONES PREVISTAS A 7 DÍAS	
Nº	Pto. de control	RESERVA DE NIEVE		APORTACIONES ⁽¹⁾		NIEVE	APORTACIÓN	
		(hm³)	Comparativa ⁽³⁾	(hm³)	Comparativa ⁽³⁾	(hm³)	(hm³)	
1	Embalse del Ebro	0,2	Mínima 5 años	158,1	Normal	-0,1	+0,9	
2	Nela en Trespaderne	2,5	Alta	428,8	Máxima 5 años	-0,7	+4,6	
3	Iratí en Itoiz	6,7	Alta	351,7	Muy alta	-2,2	+4,9	
4	Salazar en Aspuz	6,7	Alta	125,2	Normal	-2,6	+2,4	
5	Aragón en E. de Yesa	118,5	Baja	437,8	Normal	-14,4	+8,5	
6	Gállego en E. de Búbal	112,3	Baja	91,1	Normal	-1,8	+3,3	
7	Gállego en Sabiñánigo	23,3	Muy baja	122,4	Normal	-1,6	+2,9	
8	Ara en Boltaña	42,5	Mínima 5 años	90,7	Baja	-1,1	+2,6	
9	Cinca en Escalona	103,8	Mínima 5 años	158,2	Baja	-8,4	+4,3	
10	Èsera en Campo	78,2	Mínima 5 años	56,1	Mínima 5 años	-3,6	+3,2	
11	Èsera en Emb. Barasona	12,0	Mínima 5 años	106,3	Baja	-1,6	+4,2	
12	Garona en Bossòst	166,8	Alta	66,5	Mínima 5 años	-0,9	+3,5	
13	Garona en Torán	24,5	Muy alta	23,5	Normal	+0,5	+1,1	
14	N. Ribagorzana Pont de Suert	43,9	Mínima 5 años	103,1	Baja	-1,0	+3,6	
15	Pallaresa en E. de Talárn	204,6	Baja	168,5	Baja	-2,6	+9,0	
16	Valira en Seo D'Urgel	96,5	Baja	26,5	Mínima 5 años	-0,9	+1,9	
17	Segre en Seo D'Urgel	89,0	Normal	83,8	Baja	-3,0	+3,4	
TOTALES	Total cuenca del Ebro (Pirineo + C. Cantábrica):		940,7	Baja	2.508,4	Baja	-45,5	+59,9
	Total cuenca del Garona (hasta frontera Francia):		191,3	Alta	90,0	Baja	-0,3	+4,6
	Total Demarcación (Cuenca del Ebro + Garona):		1.132,0	Baja	2.598,4	Baja	-45,9	+64,5
Agrupado por ríos	Cabecera del Ebro y Nela (1+2):		2,7	Baja	586,9	Alta	-0,8	+5,4
	Aragón, Iratí y Salazar (3+4+5):		131,8	Normal	914,7	Normal	-19,2	+15,8
	Gállego (6+7):		135,5	Baja	213,5	Normal	-3,4	+6,2
	Ara, Cinca y Èsera (8+9+10+11):		236,5	Mínima 5 años	411,4	Muy baja	-14,6	+14,4
	Garona hasta frontera con Francia (12+13):		191,3	Alta	90,0	Baja	-0,3	+4,6
	N. Ribagorzana hasta Pont de Suert (14):		43,9	Mínima 5 años	103,1	Baja	-1,0	+3,6
	N. Pallaresa hasta E. de Talárn (15):		204,6	Baja	168,5	Baja	-2,6	+9,0
Segre aguas abajo de Seo D'Urgel (16+17):		185,6	Baja	110,3	Muy baja	-3,9	+5,4	

(1) Las Aportaciones son el volumen total de agua que ha llegado a los embalses o puntos de cierre de las cuencas nivales desde el inicio del año hidrológico (1 de octubre)

(2) Obtenida a partir de las previsiones HRES.IFS (ECMWF)

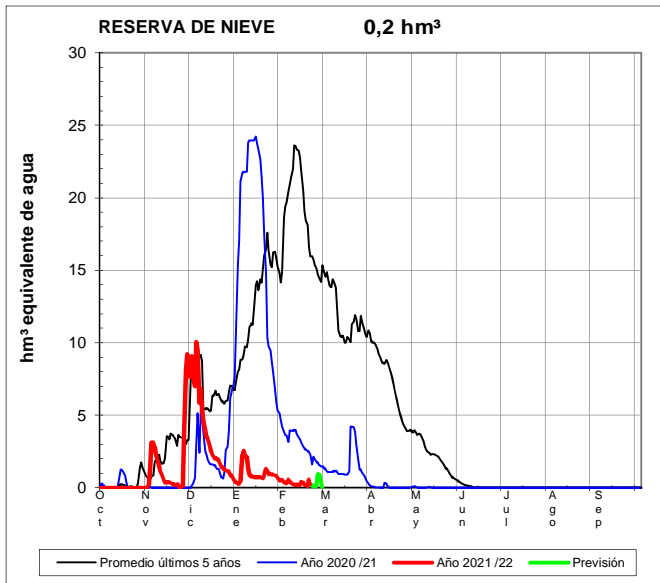
(3) Valoración del dato actual respecto de las mismas fechas de los 5 años anteriores (percentil estadístico)



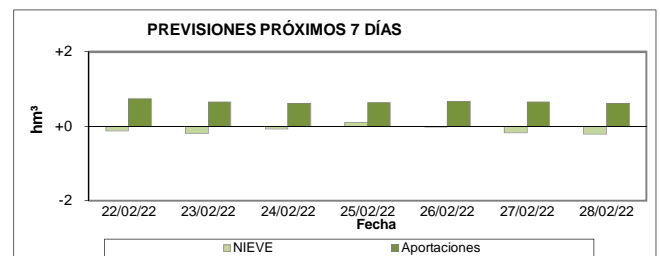
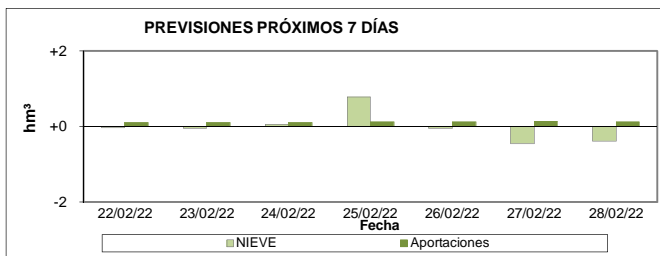
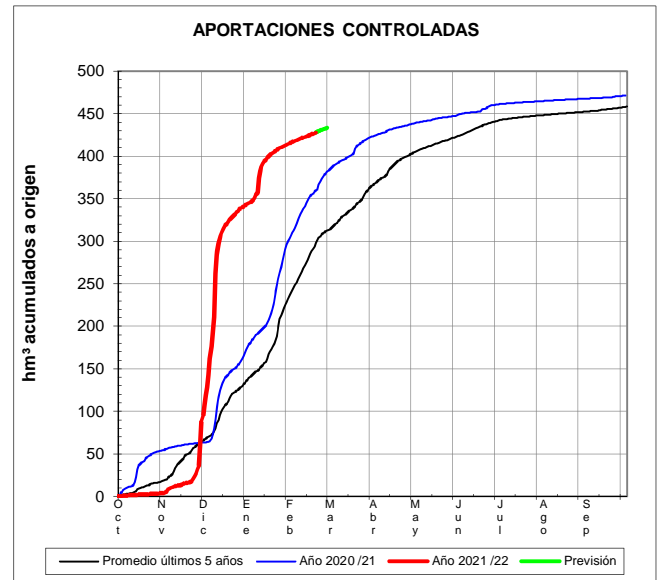
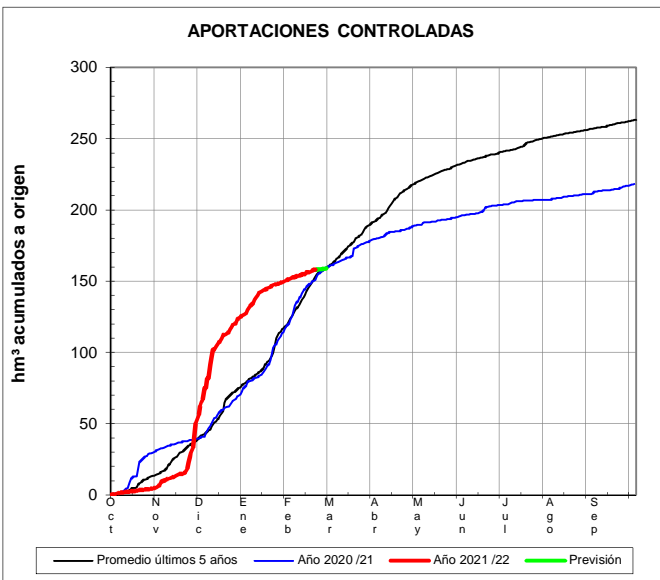
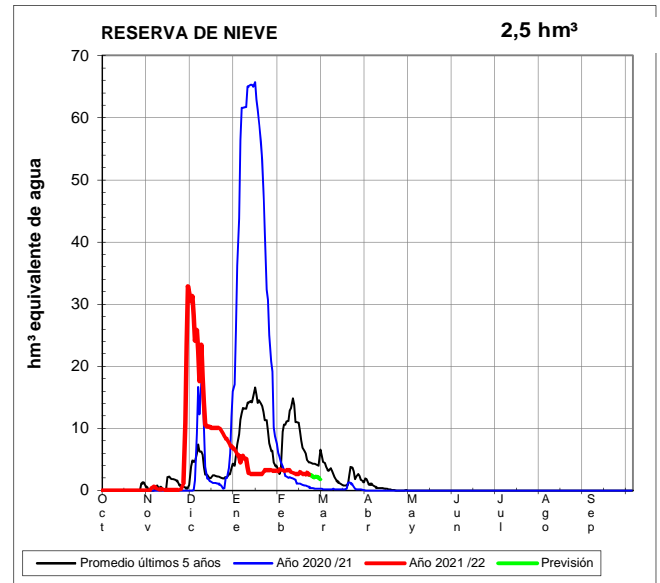
EVOLUCIÓN DE LA RESERVA DE NIEVE Y DE LAS APORTACIONES EN LAS SUBCUENCAS NIVALES DE LAS VERTIENTES CANTÁBRICA Y PIRENAICA DE LA DEMARCACIÓN HIDROGRÁFICA DEL EBRO

Fecha del informe: 21/02/2022

EBRO EN E. DEL EBRO



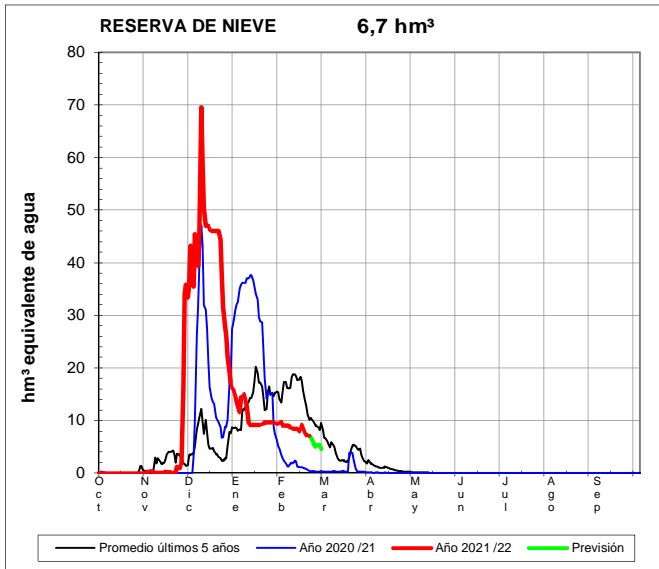
NELA EN TRASPADERNE



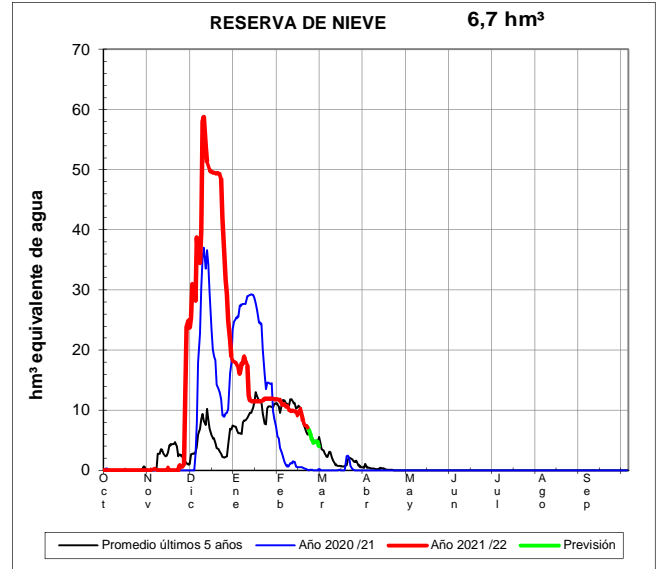
EVOLUCIÓN DE LA RESERVA DE NIEVE Y DE LAS APORTACIONES EN LAS SUBCUENCAS NIVALES DE LAS VERTIENTES CANTÁBRICA Y PIRENAICA DE LA DEMARCACIÓN HIDROGRÁFICA DEL EBRO

Fecha del informe: 21/02/2022

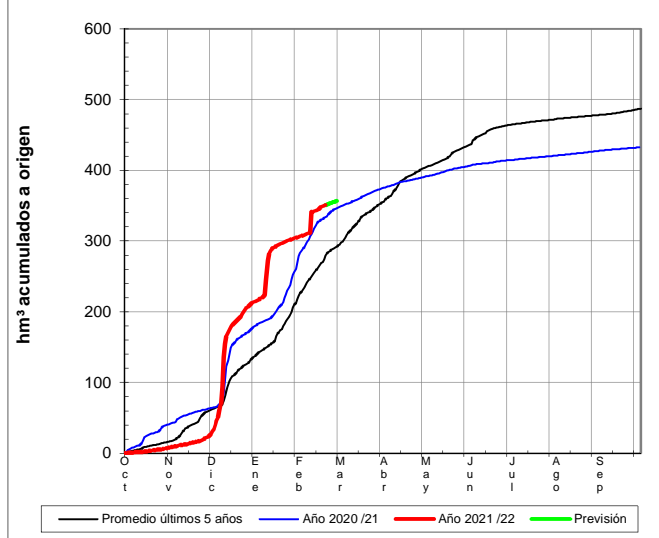
IRATI EN ITOIZ



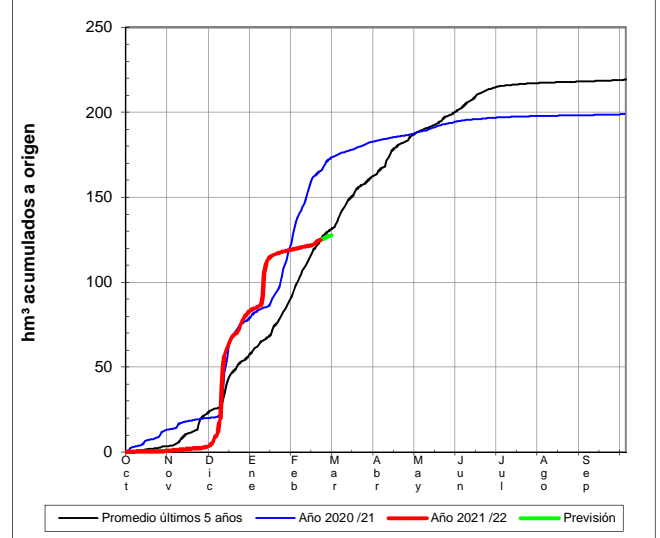
SALAZAR EN ASPURZ



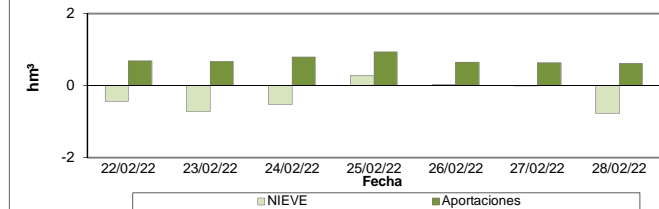
APORTACIONES CONTROLADAS



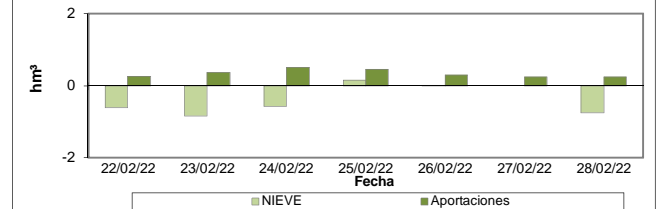
APORTACIONES CONTROLADAS



PREVISIONES PRÓXIMOS 7 DÍAS



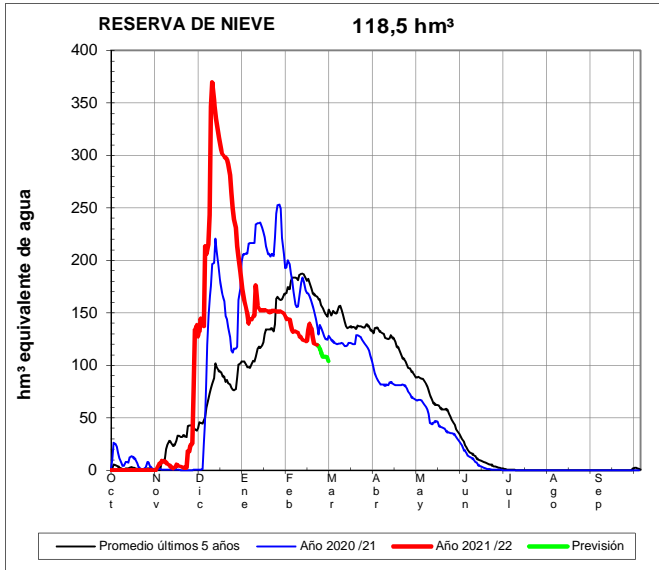
PREVISIONES PRÓXIMOS 7 DÍAS



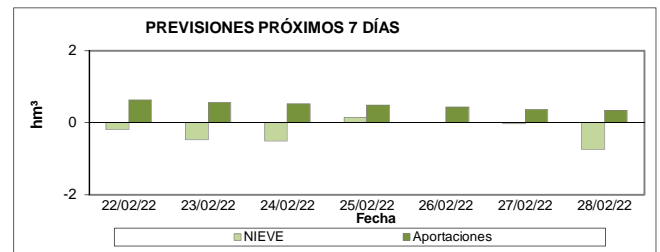
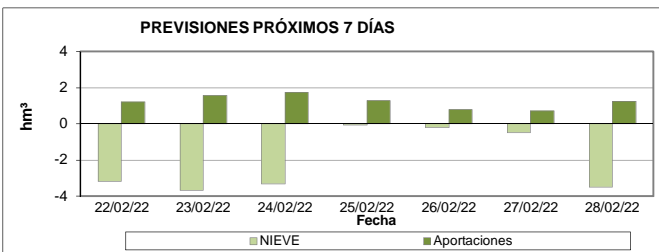
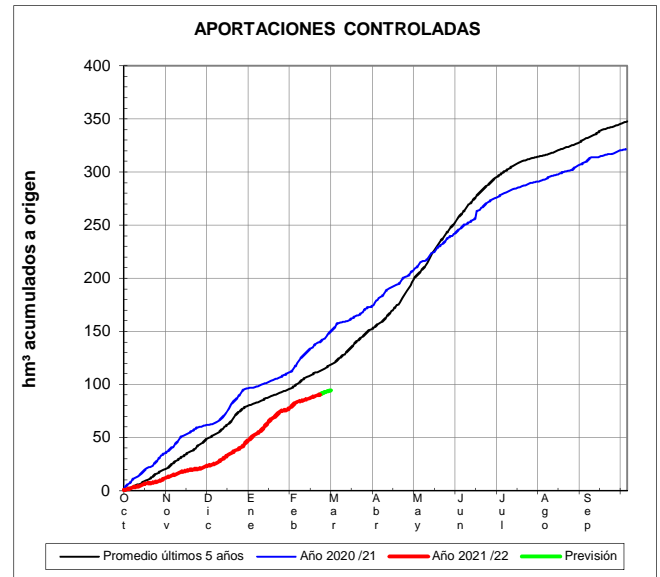
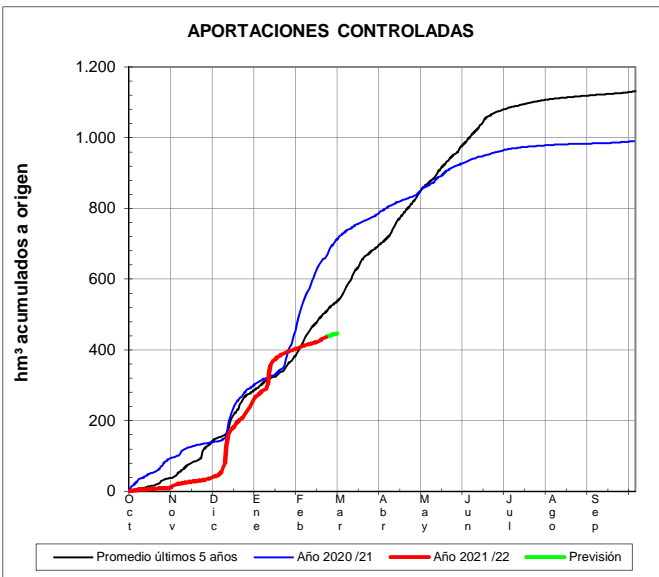
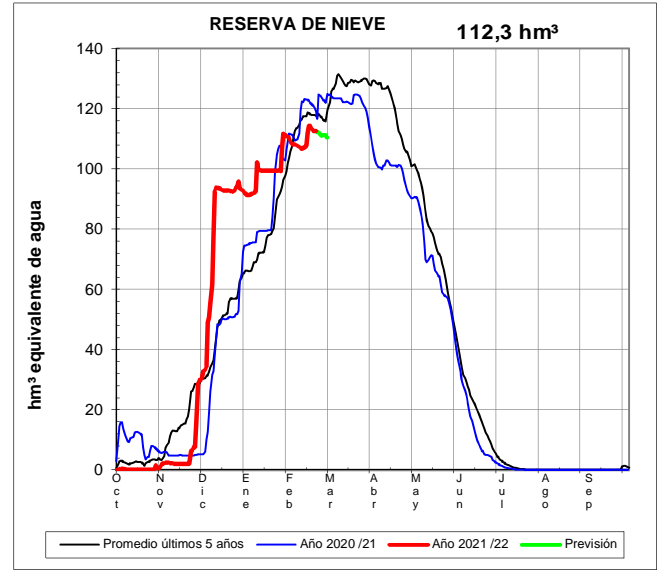
EVOLUCIÓN DE LA RESERVA DE NIEVE Y DE LAS APORTACIONES EN LAS SUBCUENCAS NIVALES DE LAS VERTIENTES CANTÁBRICA Y PIRENAICA DE LA DEMARCACIÓN HIDROGRÁFICA DEL EBRO

Fecha del informe: 21/02/2022

ARAGÓN EN E. DE YESA



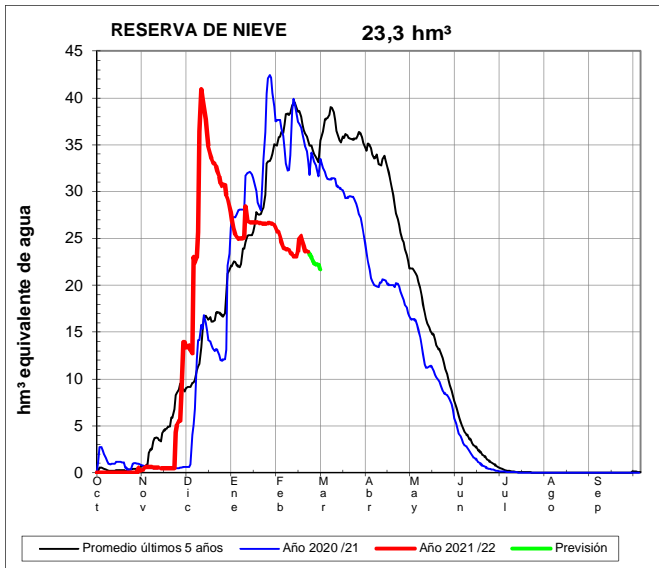
GÁLLEGO EN E. DE BÚBAL



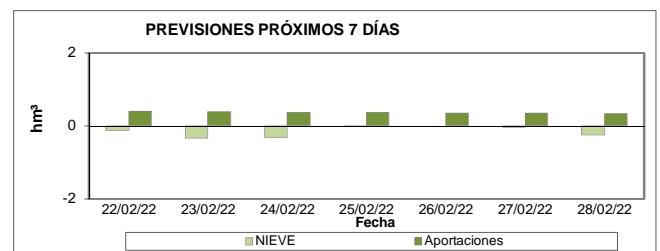
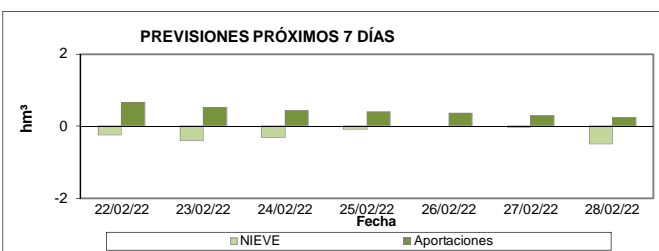
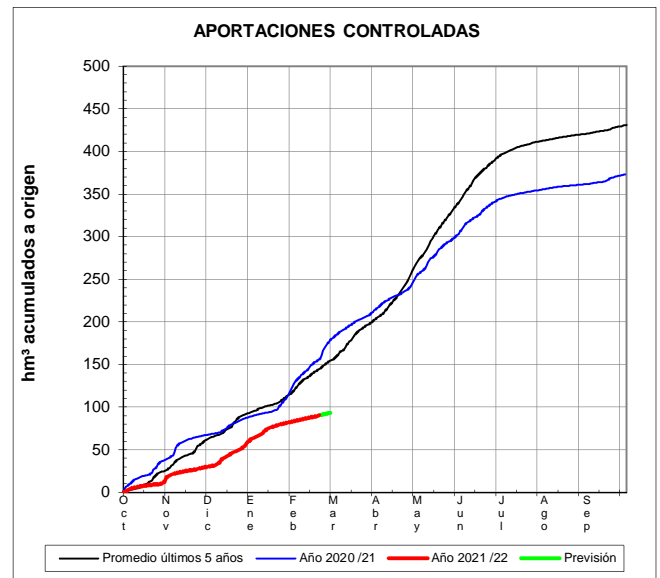
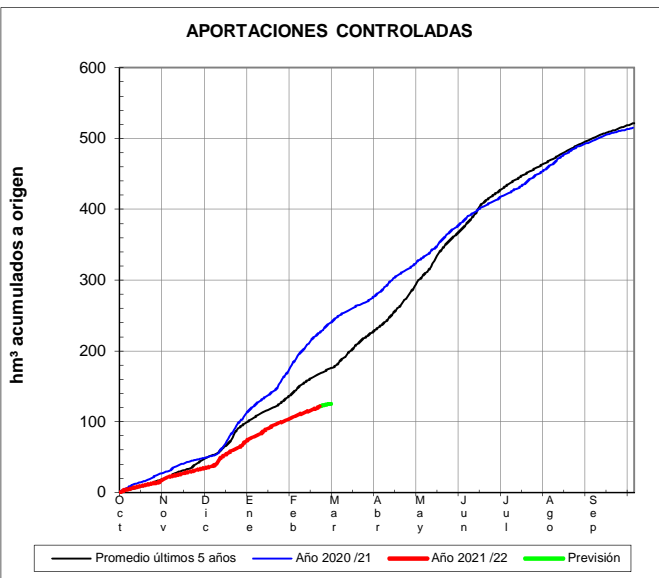
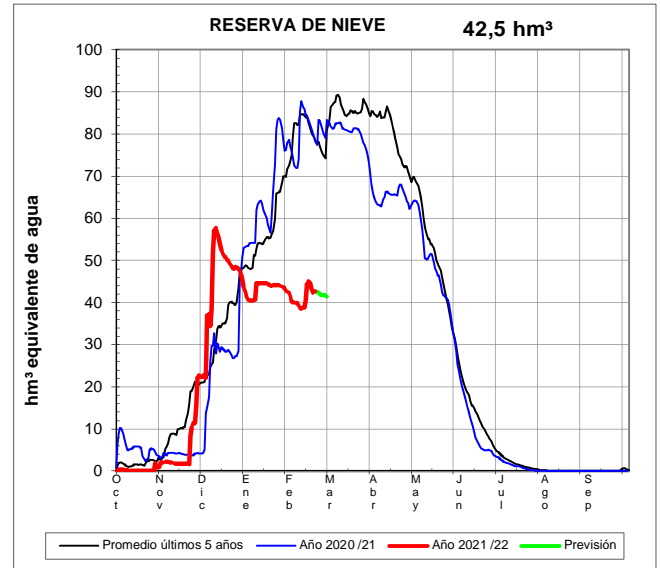
EVOLUCIÓN DE LA RESERVA DE NIEVE Y DE LAS APORTACIONES EN LAS SUBCUENCAS NIVALES DE LAS VERTIENTES CANTÁBRICA Y PIRENAICA DE LA DEMARCACIÓN HIDROGRÁFICA DEL EBRO

Fecha del informe: 21/02/2022

GÁLLEGO EN SABIÑÁNIGO



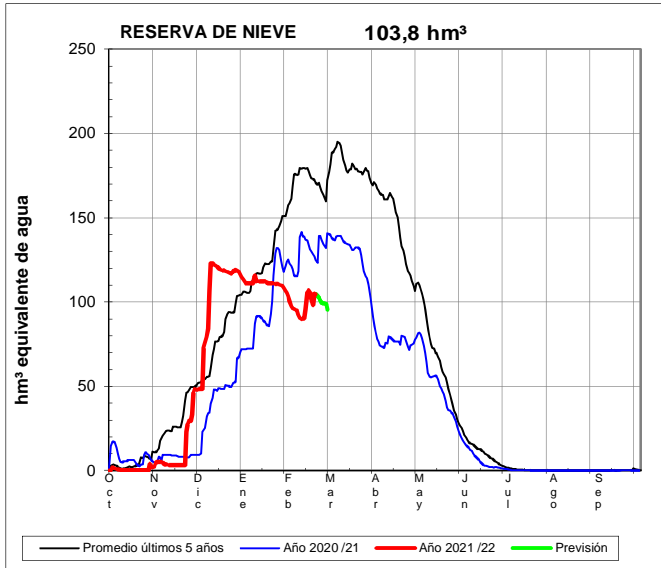
ARA EN BOLTAÑA



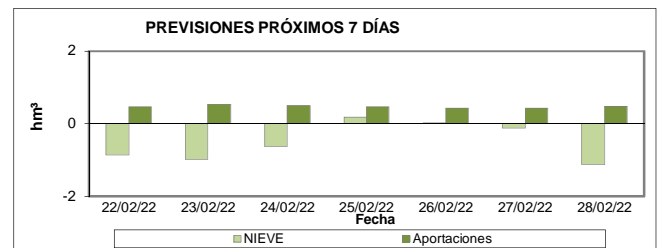
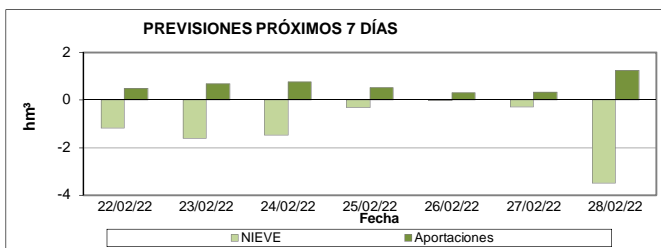
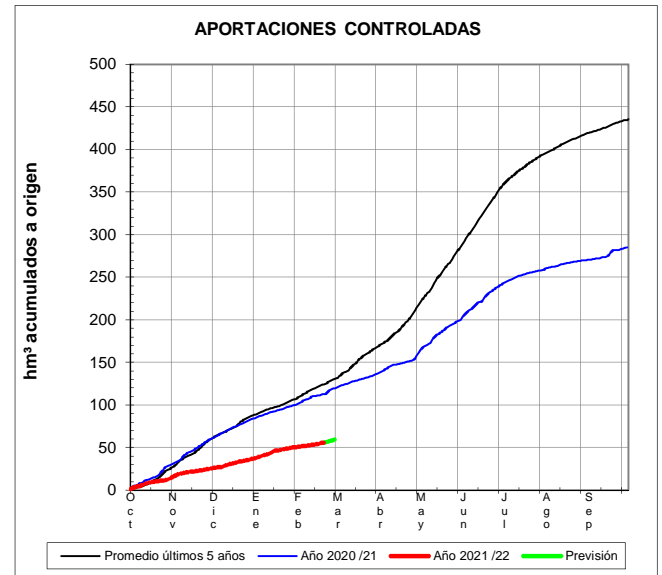
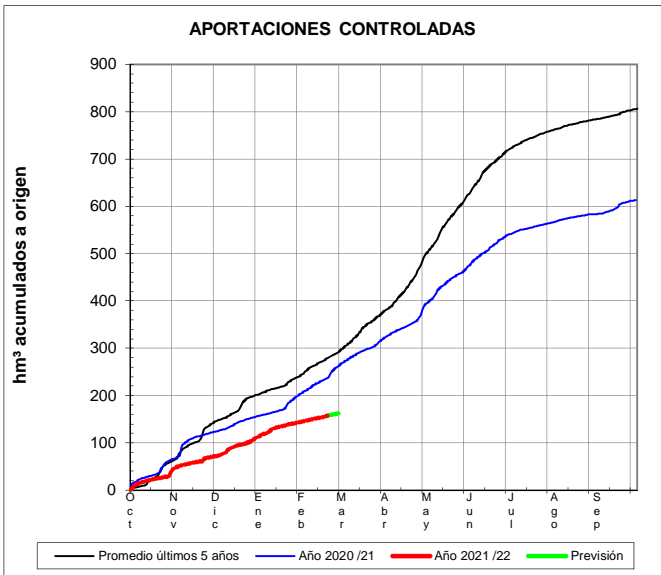
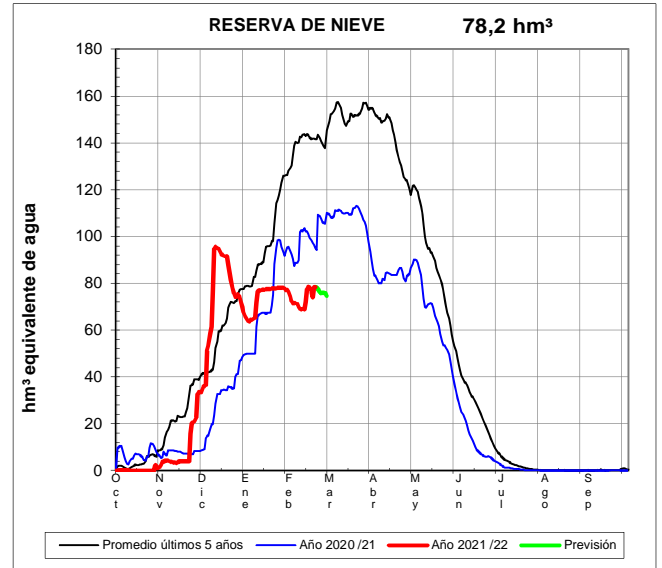
EVOLUCIÓN DE LA RESERVA DE NIEVE Y DE LAS APORTACIONES EN LAS SUBCUENCAS NIVALES DE LAS VERTIENTES CANTÁBRICA Y PIRENAICA DE LA DEMARCACIÓN HIDROGRÁFICA DEL EBRO

Fecha del informe: 21/02/2022

CINCA EN E. DE ESCALONA



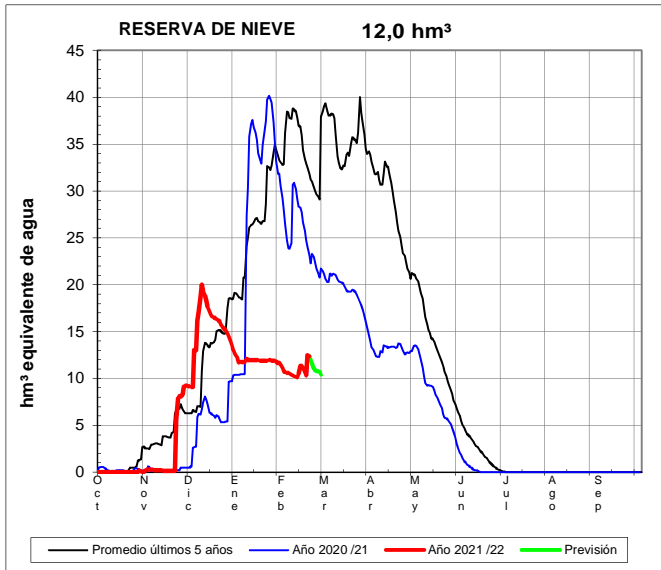
ÉSERA EN CAMPO



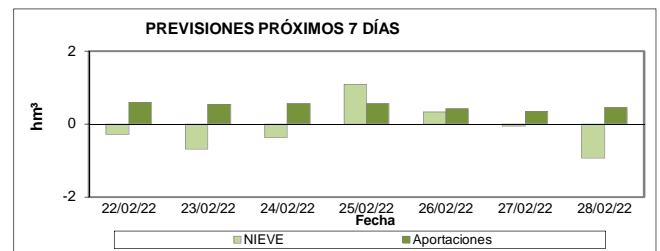
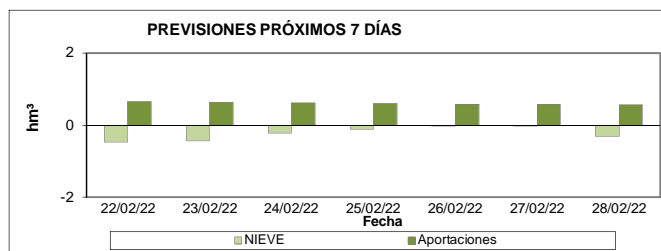
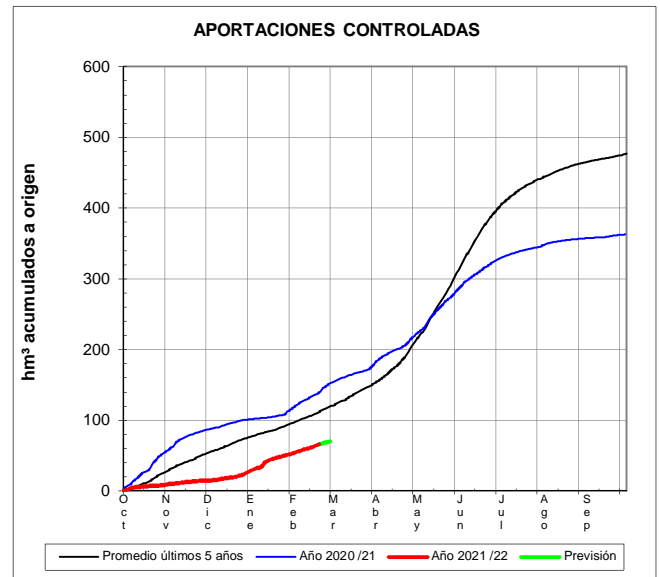
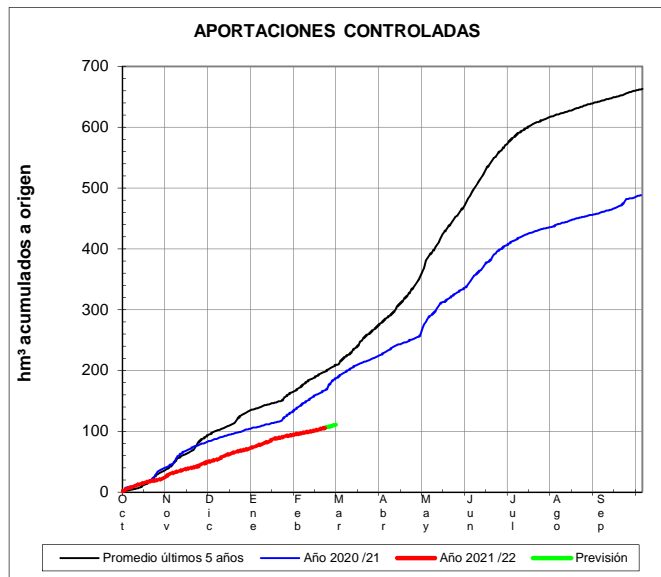
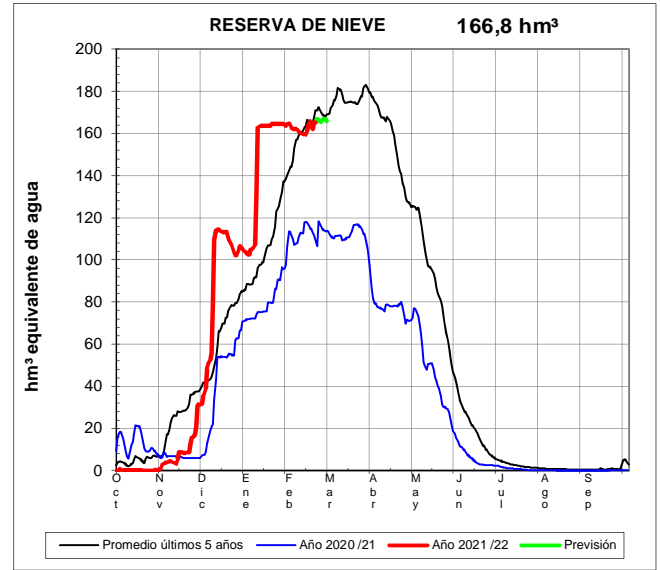
EVOLUCIÓN DE LA RESERVA DE NIEVE Y DE LAS APORTACIONES EN LAS SUBCUENCAS NIVALES DE LAS VERTIENTES CANTÁBRICA Y PIRENAICA DE LA DEMARCACIÓN HIDROGRÁFICA DEL EBRO

Fecha del informe: 21/02/2022

ÉSERA EN E. DE BARASONA



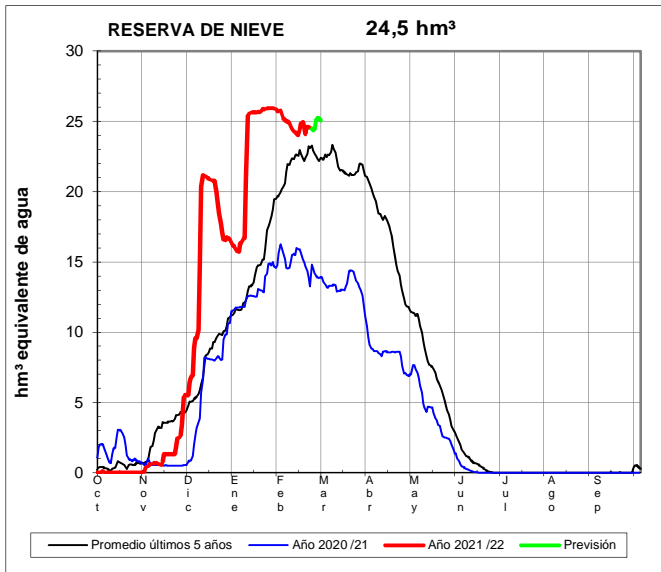
GARONA EN BOSSOST



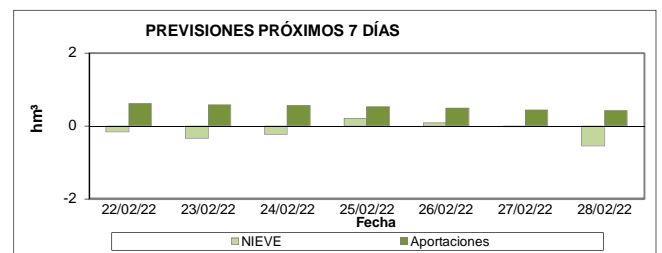
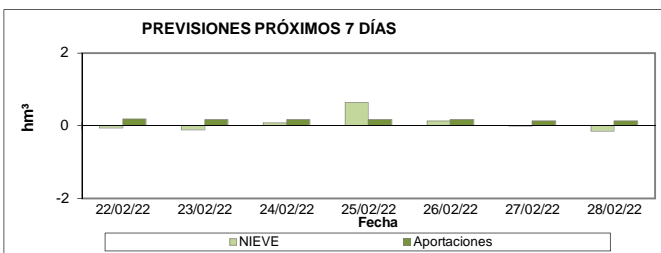
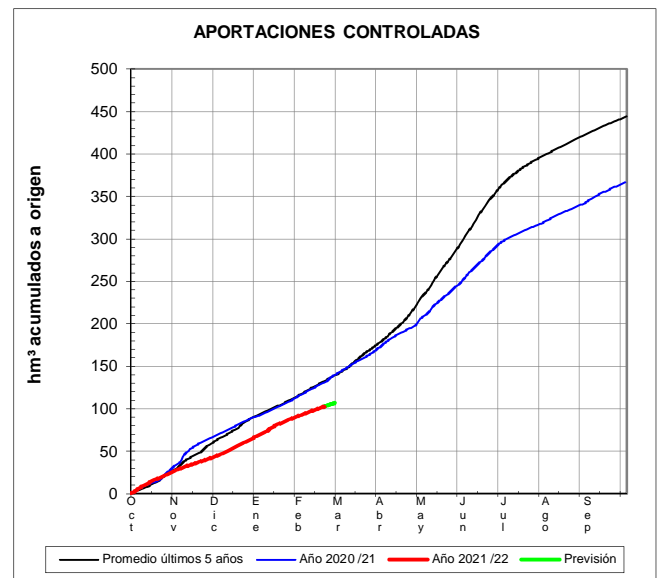
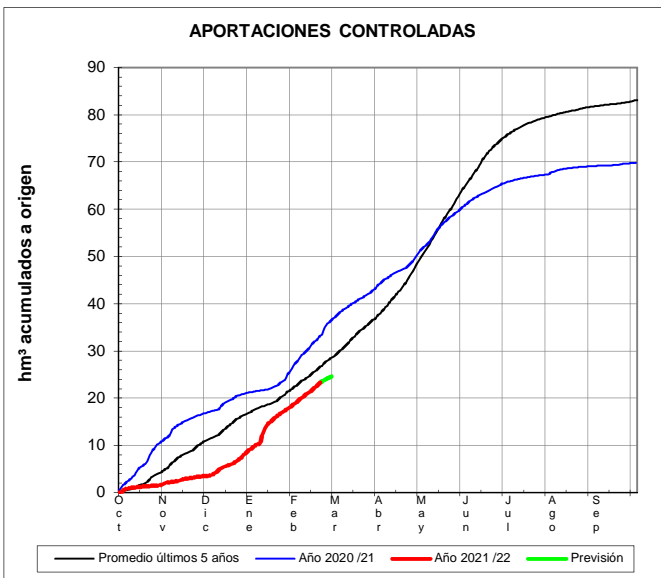
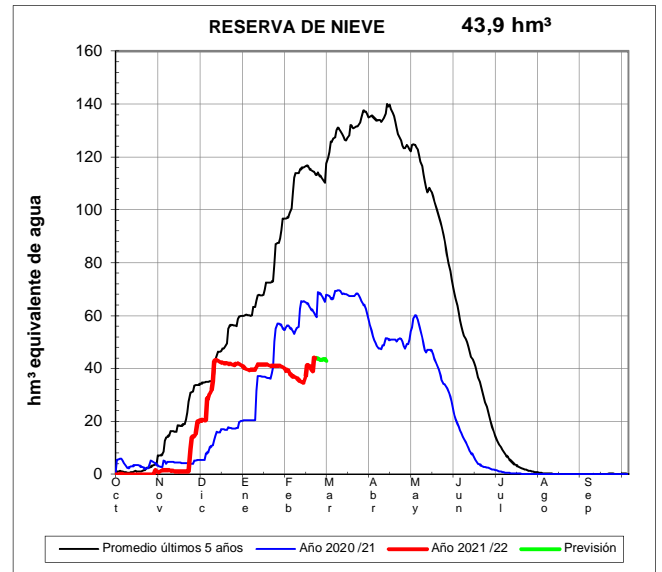
EVOLUCIÓN DE LA RESERVA DE NIEVE Y DE LAS APORTACIONES EN LAS SUBCUENCAS NIVALES DE LAS VERTIENTES CANTÁBRICA Y PIRENAICA DE LA DEMARCACIÓN HIDROGRÁFICA DEL EBRO

Fecha del informe: 21/02/2022

GARONA EN TORÁN



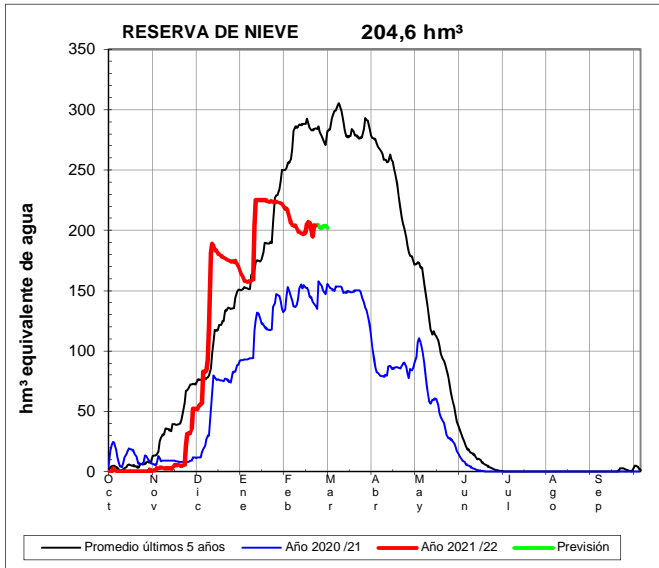
NOGUERA RIBAGORZANA EN PONT DE SUERT



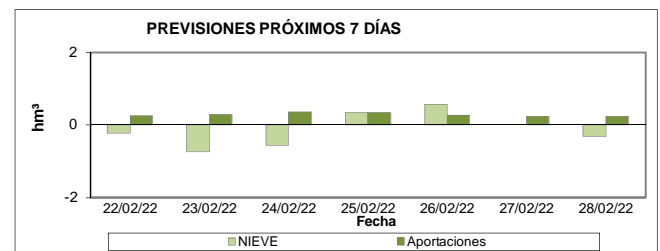
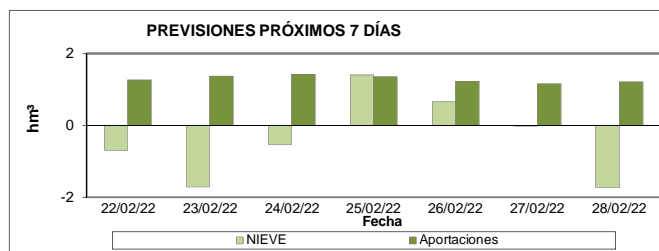
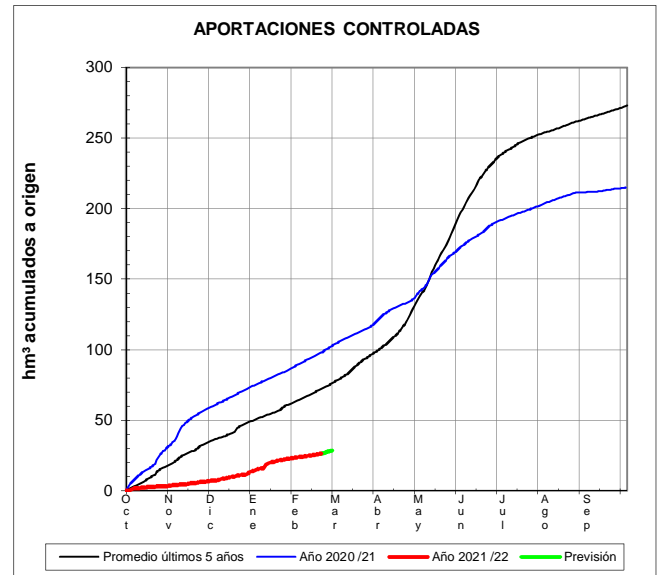
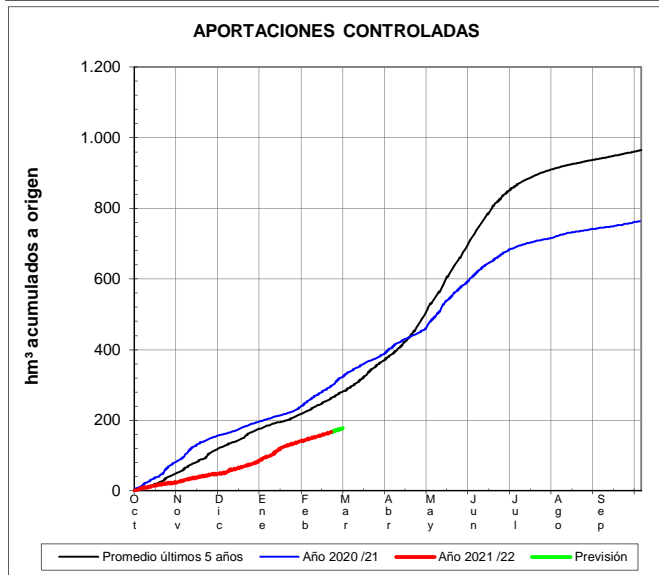
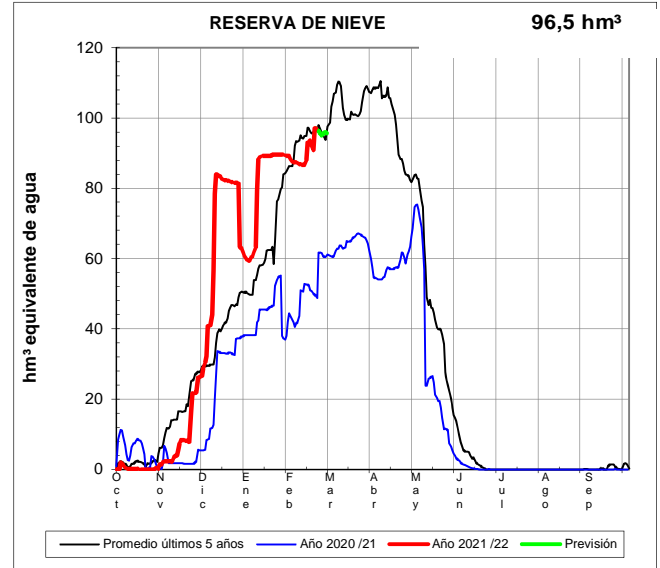
EVOLUCIÓN DE LA RESERVA DE NIEVE Y DE LAS APORTACIONES EN LAS SUBCUENCAS NIVALES DE LAS VERTIENTES CANTÁBRICA Y PIRENAICA DE LA DEMARCACIÓN HIDROGRÁFICA DEL EBRO

Fecha del informe: 21/02/2022

NOGUERA PALLARESA EN E. DE TALARN



VALIRA EN SEO D'URGEL



EVOLUCIÓN DE LA RESERVA DE NIEVE Y DE LAS APORTACIONES EN LAS SUBCUENCAS NIVALES DE LAS VERTIENTES CANTÁBRICA Y PIRENAICA DE LA DEMARCACIÓN HIDROGRÁFICA DEL EBRO

Fecha del informe: 21/02/2022

SEGRE EN SEO D'URGEL

