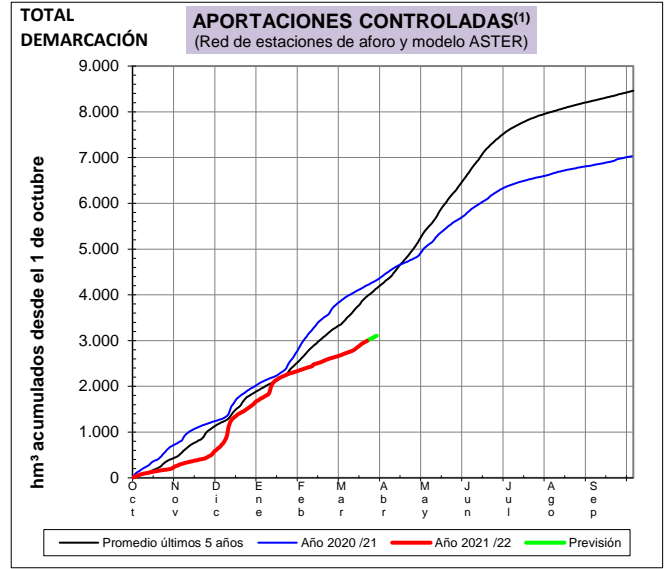
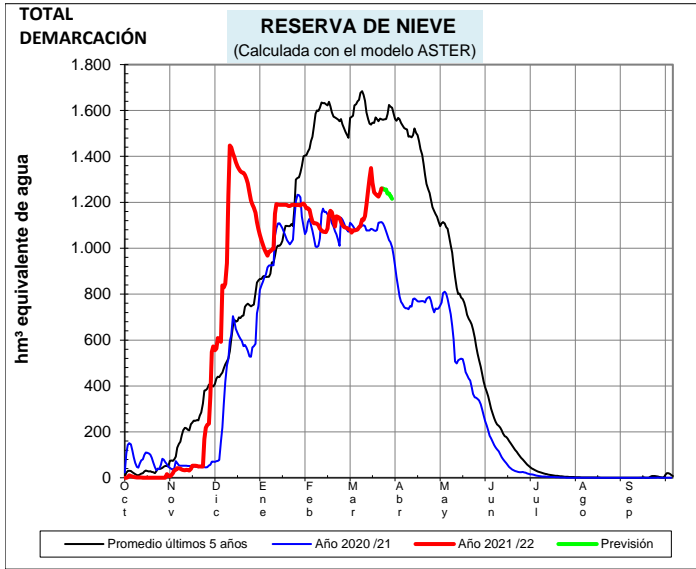




EVOLUCIÓN DE LA RESERVA DE NIEVE Y DE LAS APORTACIONES EN LAS SUBCUENCAS NIVALES DE LAS VERTIENTES CANTÁBRICA Y PIRENAICA DE LA DEMARCACIÓN HIDROGRÁFICA DEL EBRO

Fecha del informe: 21/03/2022

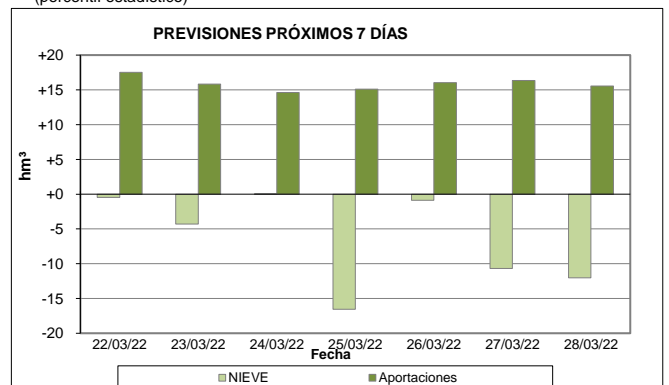
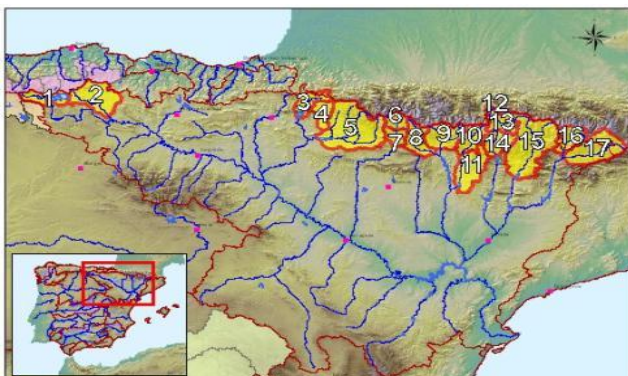


CUENCAS NIVALES			ESTADO A FECHA: 21/03/2022				⁽²⁾ VARIACIONES PREVISTAS A 7 DÍAS	
Nº	Pto. de control	RESERVA DE NIEVE		APORTACIONES ⁽¹⁾		NIEVE	APORTACIÓN	
		(hm³)	Comparativa ⁽³⁾	(hm³)	Comparativa ⁽³⁾	(hm³)	(hm³)	
1	Embalse del Ebro	0,5	Mínima 5 años	180,9	Alta	-0,4	+5,6	
2	Nela en Trespaderne	1,3	Alta	461,9	Muy alta	-0,7	+9,1	
3	Irati en Itoiz	2,0	Normal	385,5	Alta	-1,0	+4,5	
4	Salazar en Aspuz	1,1	Normal	136,7	Normal	-0,7	+1,9	
5	Aragón en E. de Yesa	103,2	Baja	492,2	Baja	-9,5	+14,8	
6	Gállego en E. de Búbal	122,7	Normal	106,3	Baja	-1,6	+3,4	
7	Gállego en Sabiñánigo	25,1	Baja	152,5	Normal	-1,5	+3,7	
8	Ara en Boltaña	60,3	Baja	110,1	Mínima 5 años	-1,8	+8,0	
9	Cinca en Escalona	130,3	Normal	192,1	Mínima 5 años	-8,8	+14,4	
10	Ésera en Campo	103,1	Baja	66,9	Mínima 5 años	-2,3	+3,4	
11	Ésera en Emb. Barasona	16,8	Baja	131,7	Mínima 5 años	-2,0	+6,3	
12	Garona en Bossòst	165,9	Normal	87,6	Muy baja	-5,1	+6,3	
13	Garona en Torán	22,7	Muy alta	30,1	Normal	-1,4	+1,8	
14	N. Ribagorzana Pont de Suert	68,6	Muy baja	121,6	Baja	-0,5	+5,3	
15	Pallaresa en E. de Talárn	217,8	Normal	205,7	Mínima 5 años	-5,1	+12,4	
16	Valira en Seo D'Urgel	117,3	Alta	32,1	Mínima 5 años	-1,0	+3,1	
17	Segre en Seo D'Urgel	101,4	Alta	102,2	Mínima 5 años	-1,4	+6,9	
TOTALES	Total cuenca del Ebro (Pirineo + C. Cantábrica):	1.071,4	Baja	2.878,2	Baja	-38,4	+102,9	
	Total cuenca del Garona (hasta frontera Francia):	188,6	Alta	117,7	Baja	-6,5	+8,1	
	Total Demarcación (Cuenca del Ebro + Garona):	1.260,0	Normal	2.995,9	Baja	-44,9	+111,0	
Agrupado por ríos	Cabecera del Ebro y Nela (1+2):	1,8	Baja	642,8	Alta	-1,2	+14,7	
	Aragón, Irati y Salazar (3+4+5):	106,4	Normal	1.014,4	Normal	-11,2	+21,1	
	Gállego (6+7)	147,8	Baja	258,8	Baja	-3,1	+7,1	
	Ara, Cinca y Ésera (8+9+10+11):	310,5	Baja	500,7	Mínima 5 años	-15,0	+32,1	
	Garona hasta frontera con Francia (12+13):	188,6	Alta	117,7	Baja	-6,5	+8,1	
	N. Ribagorzana hasta Pont de Suert (14):	68,6	Muy baja	121,6	Baja	-0,5	+5,3	
	N. Pallaresa hasta E. de Talárn (15):	217,8	Normal	205,7	Mínima 5 años	-5,1	+12,4	
Segre aguas abajo de Seo D'Urgel (16+17):	218,7	Alta	134,3	Mínima 5 años	-2,4	+10,0		

(1) Las Aportaciones son el volumen total de agua que ha llegado a los embalses o puntos de cierre de las cuencas nivales desde el inicio del año hidrológico (1 de octubre)

(2) Obtenida a partir de las previsiones HRES.IFS (ECMWF)

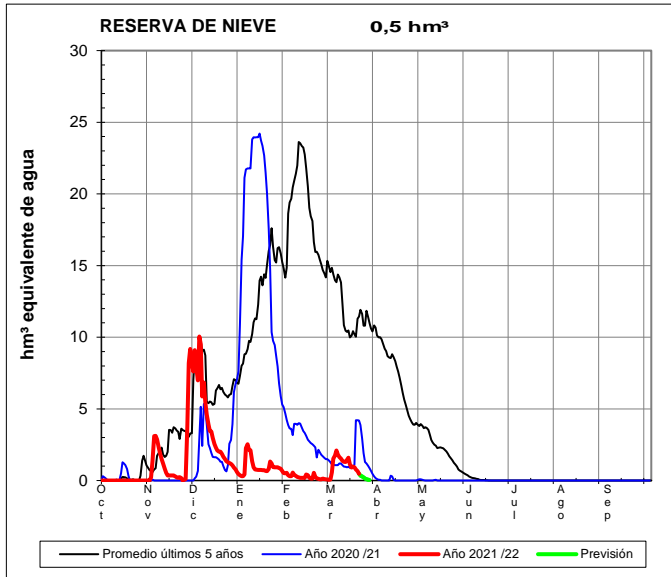
(3) Valoración del dato actual respecto de las mismas fechas de los 5 años anteriores (percentil estadístico)



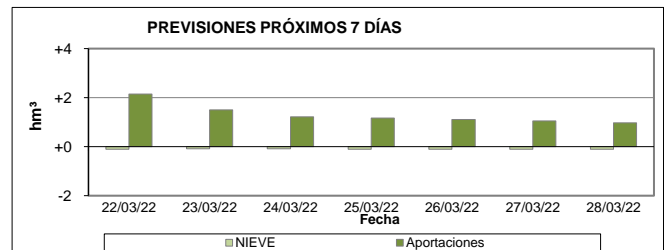
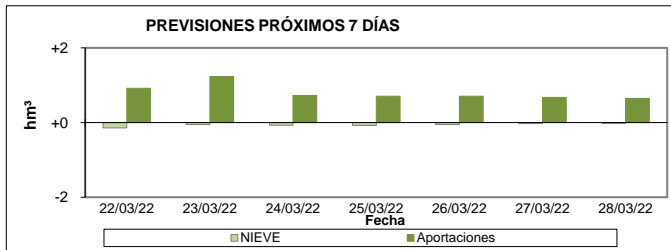
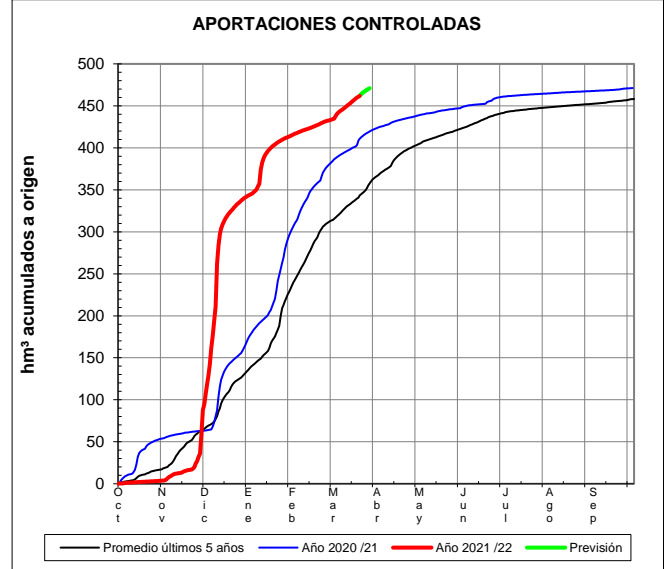
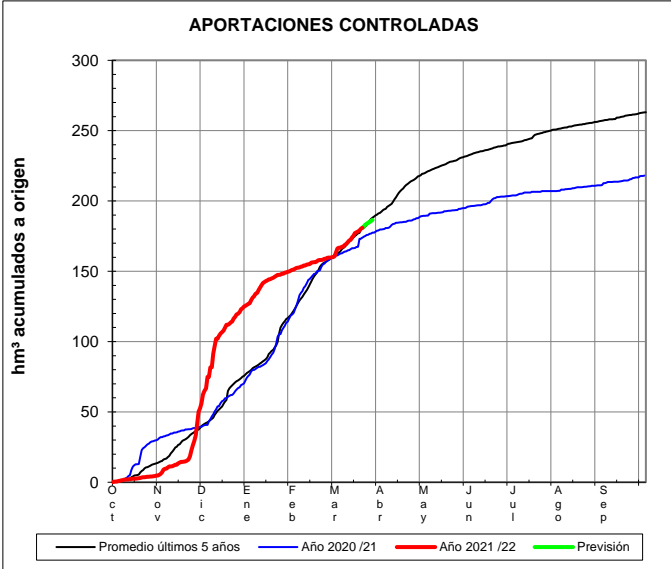
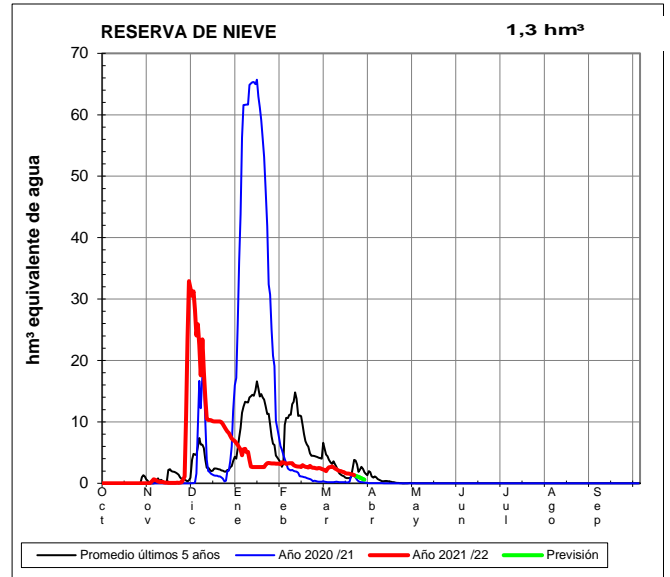
EVOLUCIÓN DE LA RESERVA DE NIEVE Y DE LAS APORTACIONES EN LAS SUBCUENCAS NIVALES DE LAS VERTIENTES CANTÁBRICA Y PIRENAICA DE LA DEMARCACIÓN HIDROGRÁFICA DEL EBRO

Fecha del informe: 21/03/2022

EBRO EN E. DEL EBRO



NELA EN TRASPADERNE





GOBIERNO DE ESPAÑA

VICEPRESIDENCIA CUARTA DEL GOBIERNO
MINISTERIO PARA LA TRANSICIÓN ECOLÓGICA Y EL RETO DEMOGRÁFICO



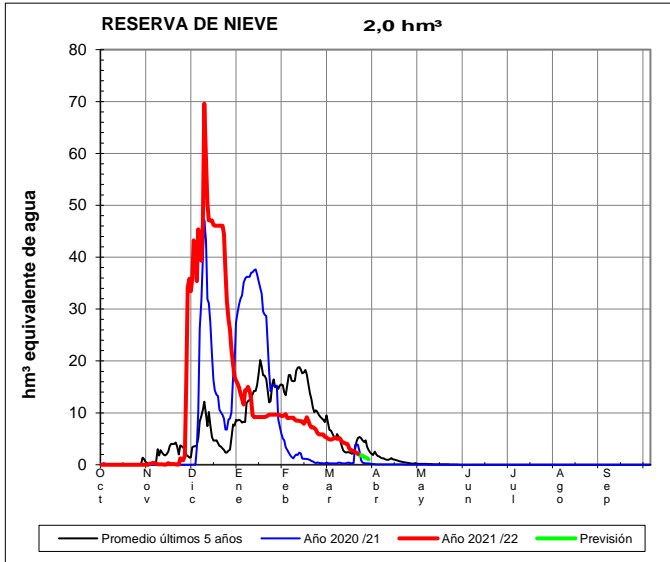
Programa ERHIN



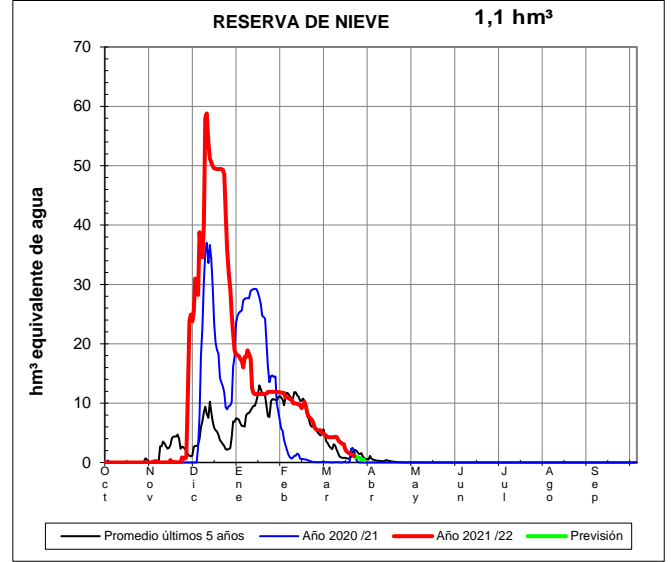
EVOLUCIÓN DE LA RESERVA DE NIEVE Y DE LAS APORTACIONES EN LAS SUBCUENCAS NIVALES DE LAS VERTIENTES CANTÁBRICA Y PIRENAICA DE LA DEMARCACIÓN HIDROGRÁFICA DEL EBRO

Fecha del informe: 21/03/2022

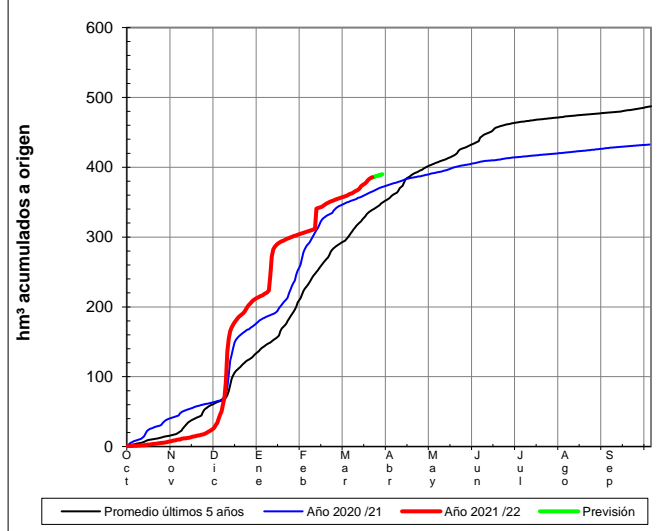
IRATI EN ITOIZ



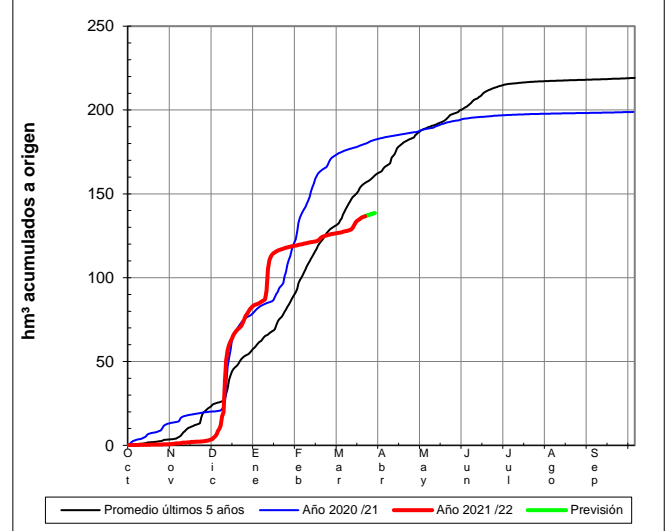
SALAZAR EN ASPURZ



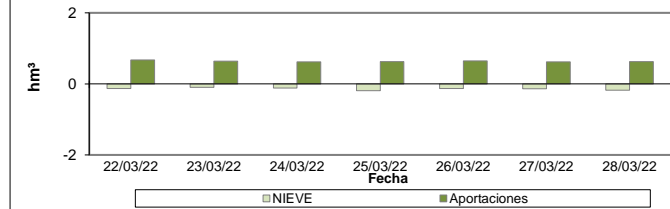
APORTACIONES CONTROLADAS



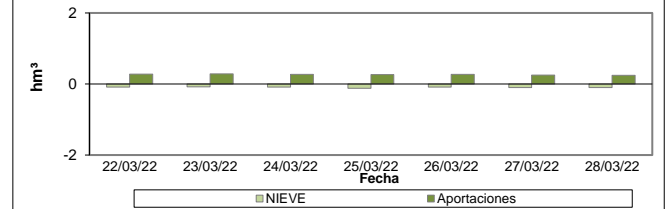
APORTACIONES CONTROLADAS



PREVISIONES PRÓXIMOS 7 DÍAS



PREVISIONES PRÓXIMOS 7 DÍAS





GOBIERNO DE ESPAÑA

VICEPRESIDENCIA CUARTA DEL GOBIERNO MINISTERIO PARA LA TRANSICIÓN ECOLÓGICA Y EL RETO DEMOGRÁFICO



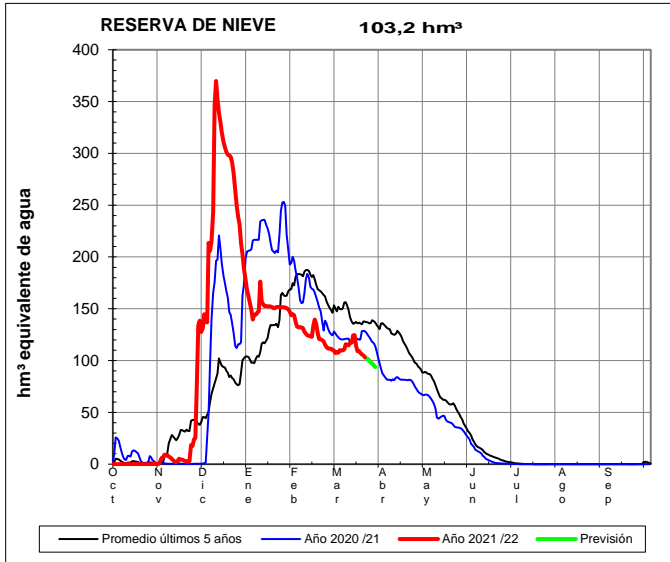
Programa ERHIN



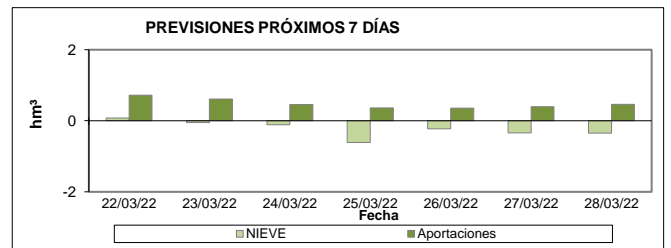
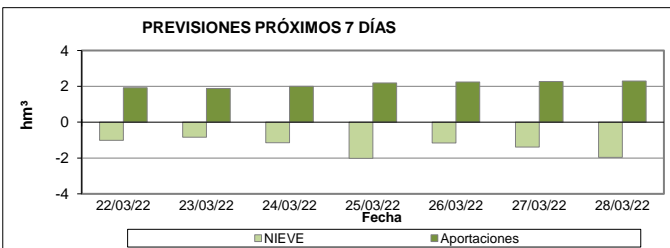
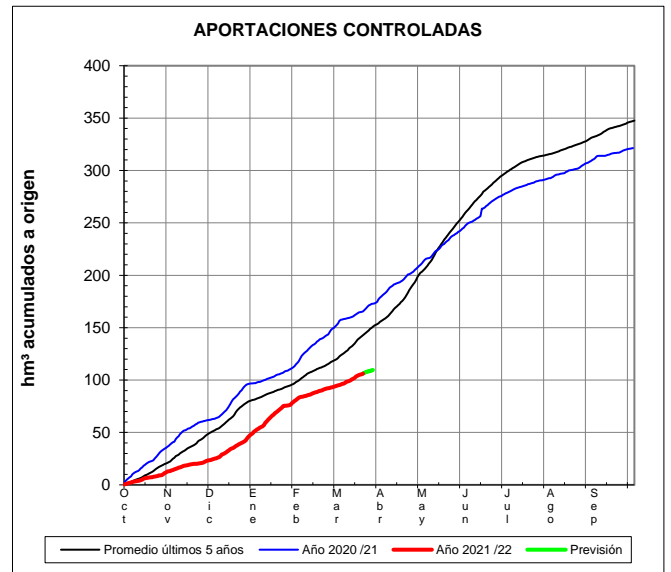
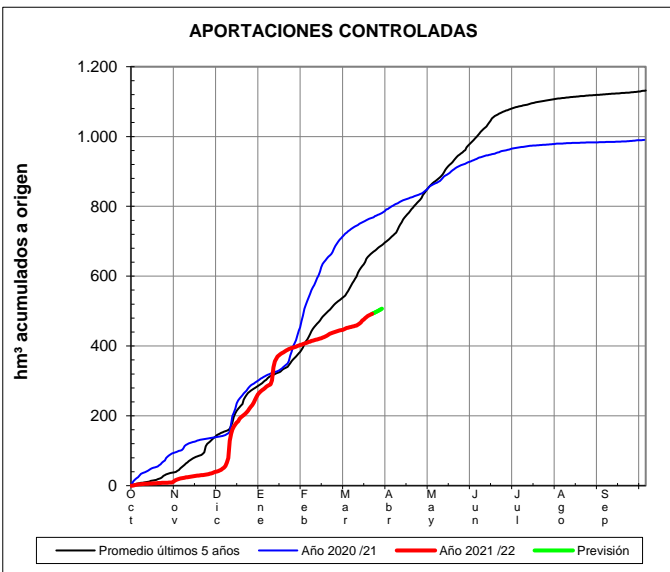
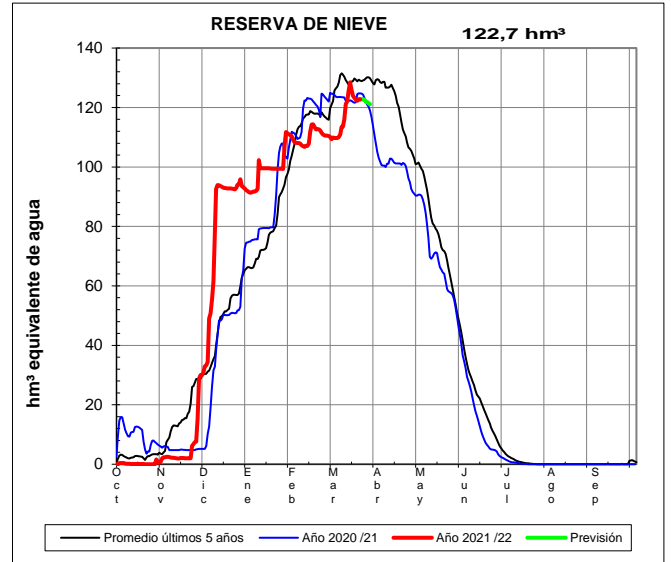
EVOLUCIÓN DE LA RESERVA DE NIEVE Y DE LAS APORTACIONES EN LAS SUBCUENCAS NIVALES DE LAS VERTIENTES CANTÁBRICA Y PIRENAICA DE LA DEMARCACIÓN HIDROGRÁFICA DEL EBRO

Fecha del informe: 21/03/2022

ARAGÓN EN E. DE YESA



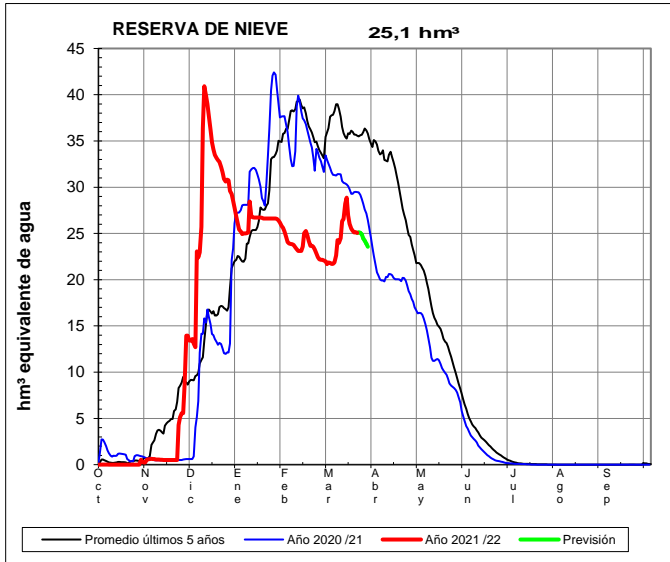
GÁLLEGO EN E. DE BÚBAL



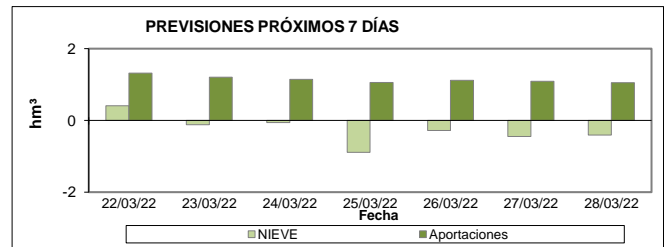
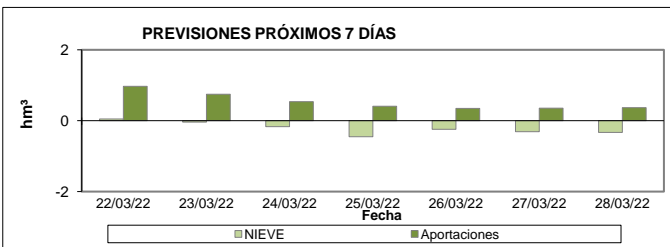
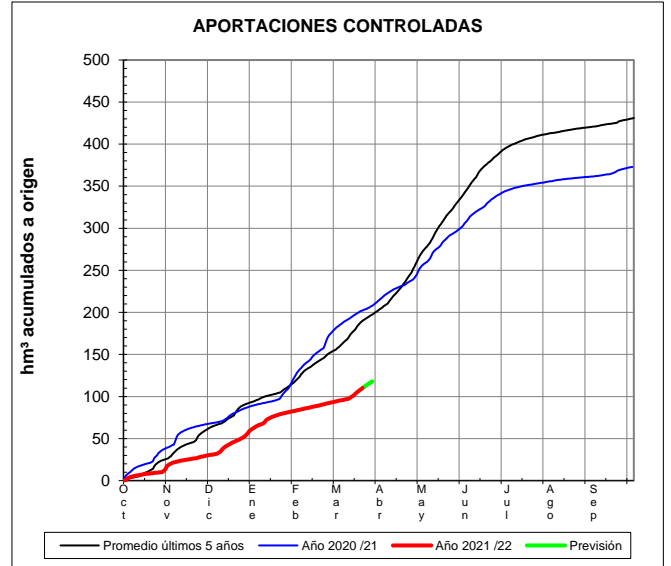
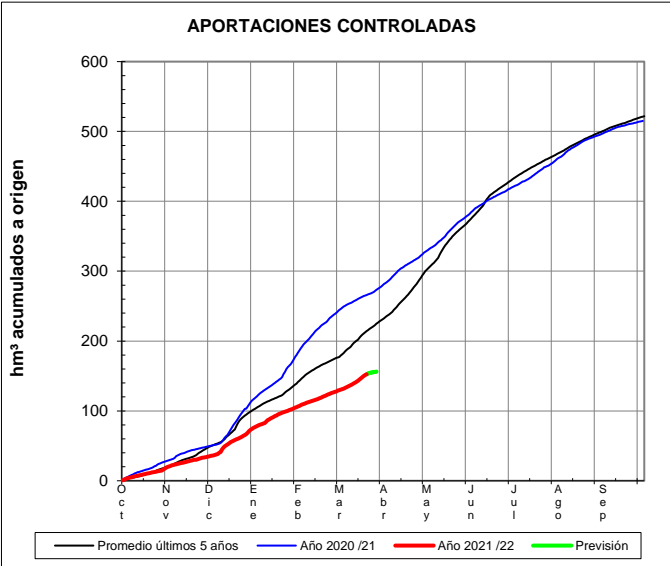
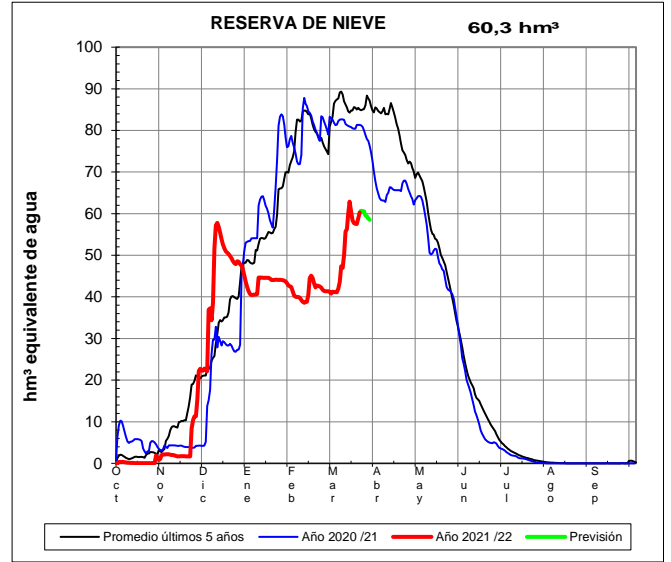
EVOLUCIÓN DE LA RESERVA DE NIEVE Y DE LAS APORTACIONES EN LAS SUBCUENCAS NIVALES DE LAS VERTIENTES CANTÁBRICA Y PIRENAICA DE LA DEMARCACIÓN HIDROGRÁFICA DEL EBRO

Fecha del informe: 21/03/2022

GÁLLEGO EN SABIÑANIGO



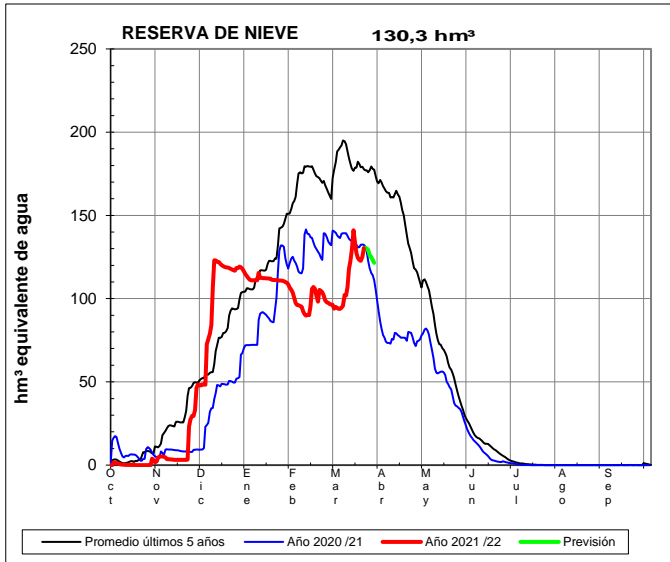
ARA EN BOLTAÑA



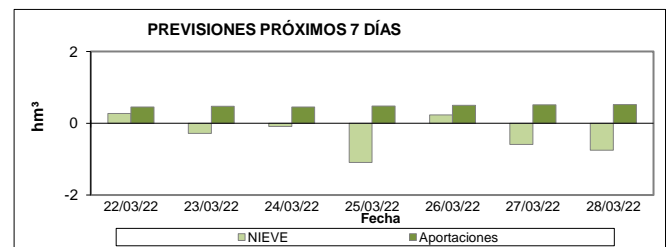
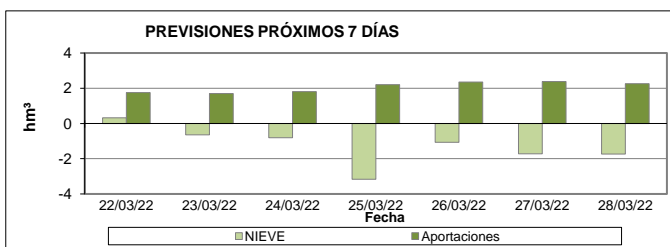
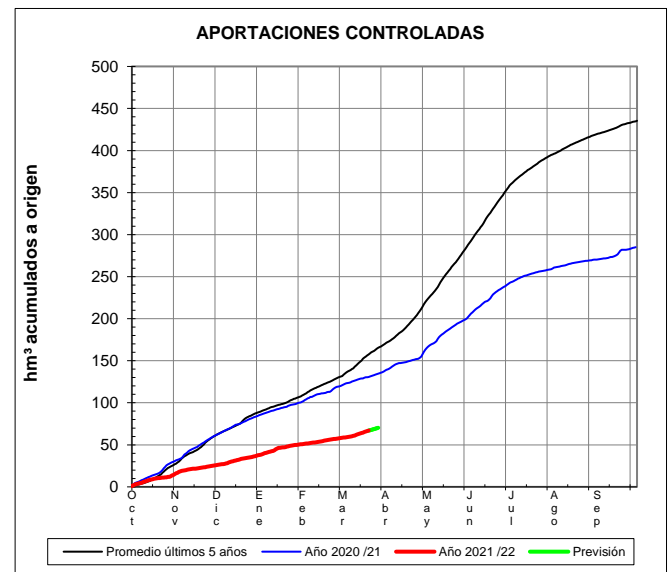
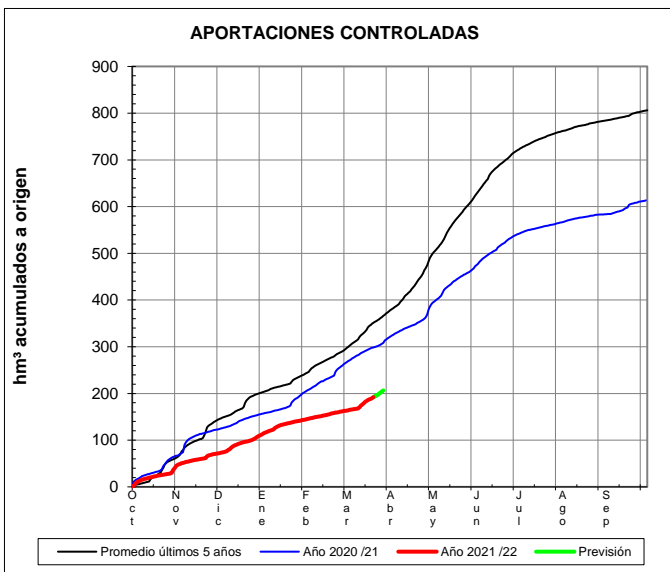
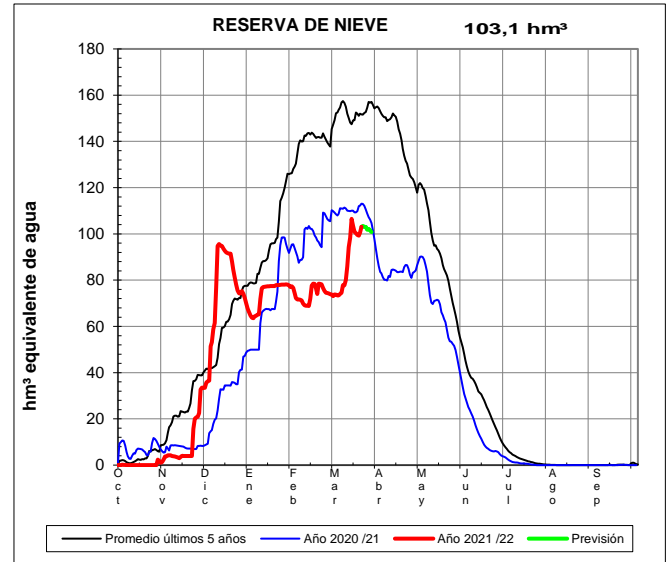
EVOLUCIÓN DE LA RESERVA DE NIEVE Y DE LAS APORTACIONES EN LAS SUBCUENCAS NIVALES DE LAS VERTIENTES CANTÁBRICA Y PIRENAICA DE LA DEMARCACIÓN HIDROGRÁFICA DEL EBRO

Fecha del informe: 21/03/2022

CINCA EN E. DE ESCALONA



ÉSERA EN CAMPO

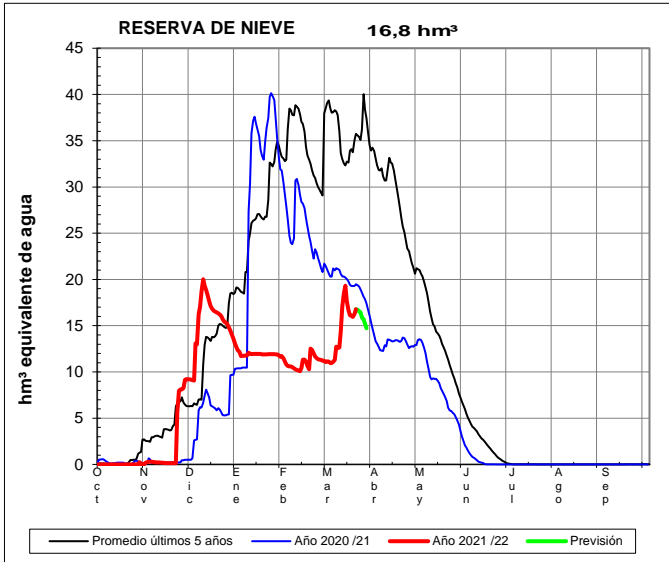




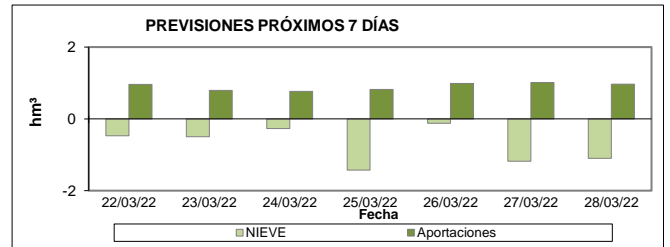
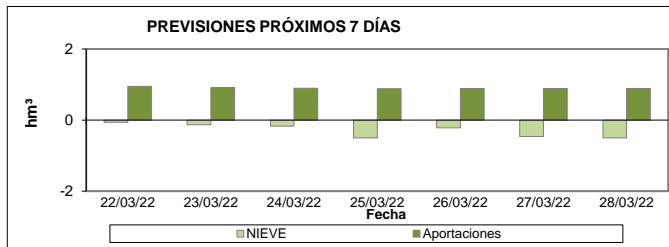
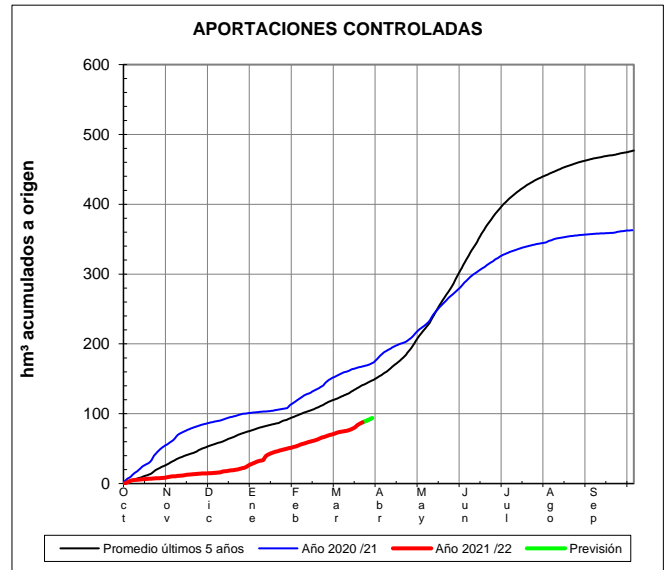
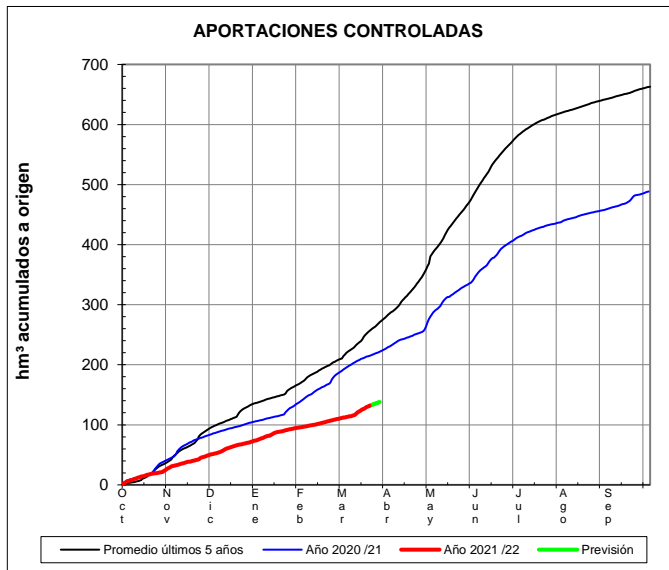
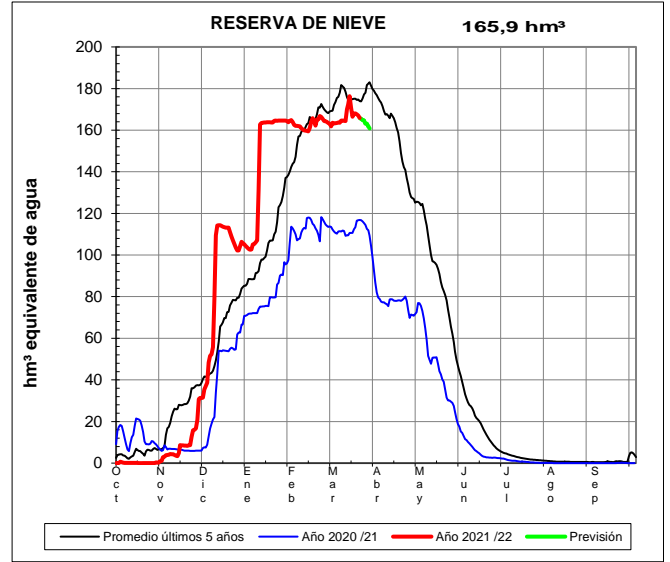
EVOLUCIÓN DE LA RESERVA DE NIEVE Y DE LAS APORTACIONES EN LAS SUBCUENCAS NIVALES DE LAS VERTIENTES CANTÁBRICA Y PIRENAICA DE LA DEMARCACIÓN HIDROGRÁFICA DEL EBRO

Fecha del informe: 21/03/2022

ÉSERA EN E. DE BARASONA



GARONA EN BOSSOST





GOBIERNO DE ESPAÑA

VICEPRESIDENCIA CUARTA DEL GOBIERNO
MINISTERIO PARA LA TRANSICIÓN ECOLÓGICA Y EL RETO DEMOGRÁFICO



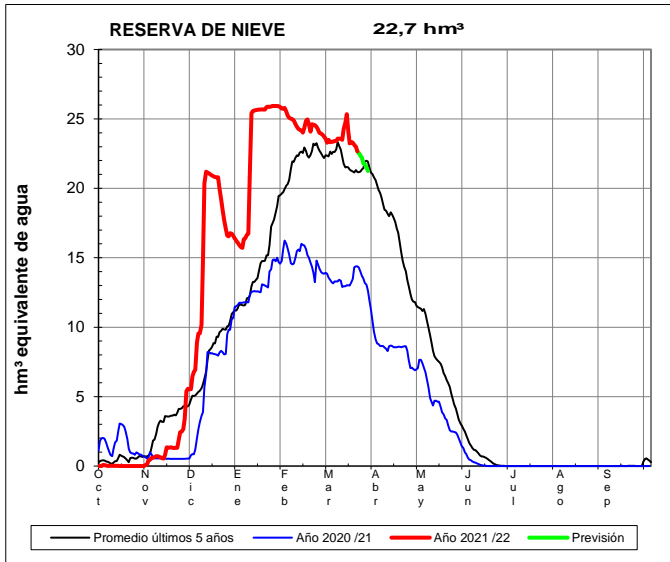
Programa ERHIN



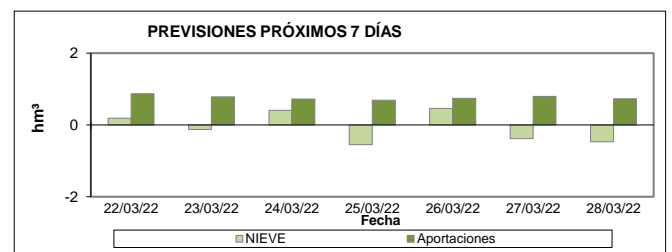
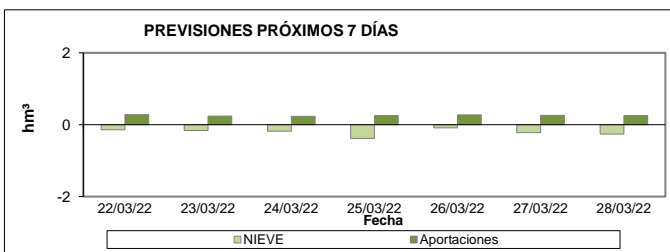
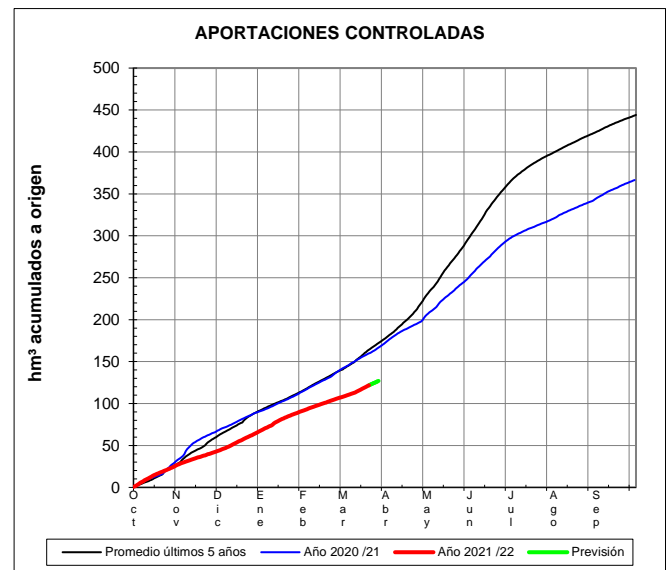
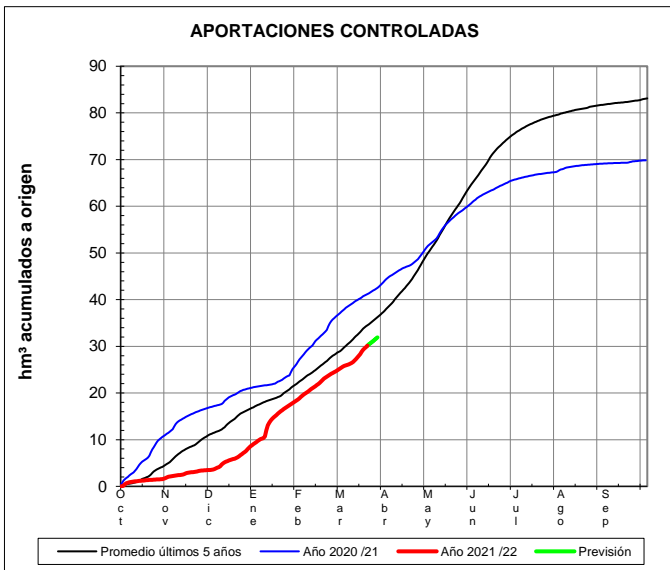
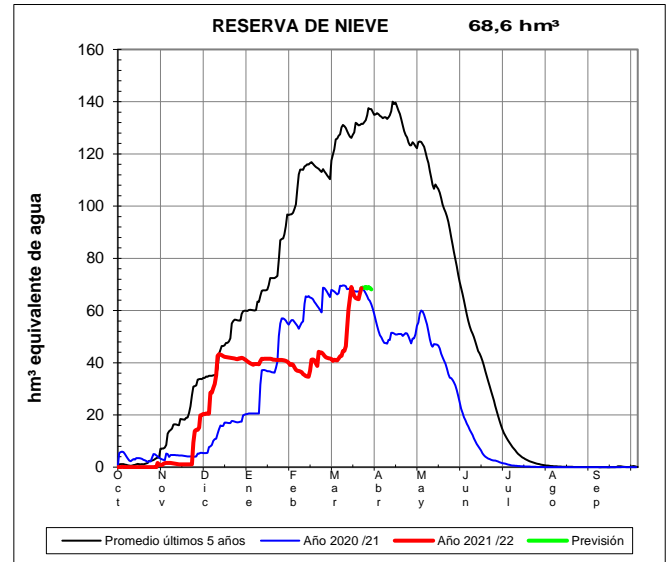
EVOLUCIÓN DE LA RESERVA DE NIEVE Y DE LAS APORTACIONES EN LAS SUBCUENCAS NIVALES DE LAS VERTIENTES CANTÁBRICA Y PIRENAICA DE LA DEMARCACIÓN HIDROGRÁFICA DEL EBRO

Fecha del informe: 21/03/2022

GARONA EN TORÁN



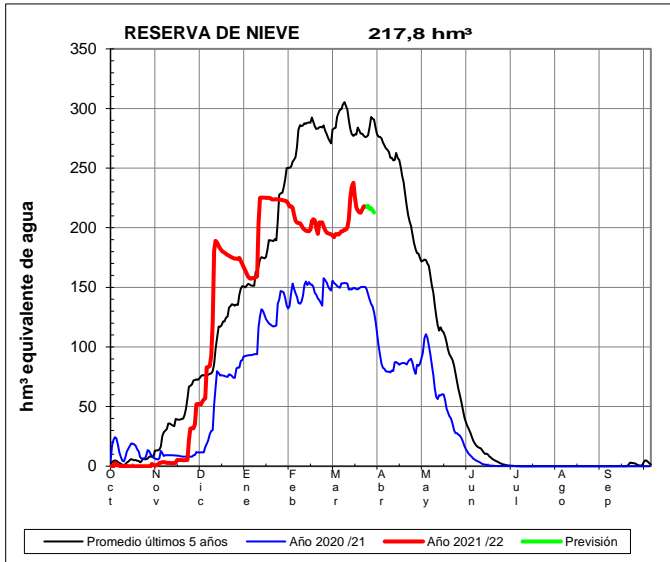
NOGUERA RIBAGORZANA EN PONT DE SUERT



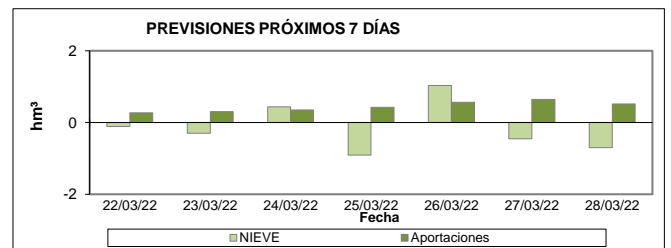
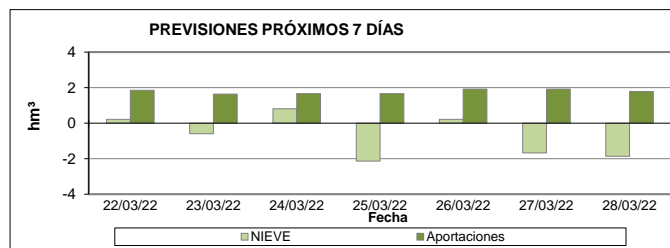
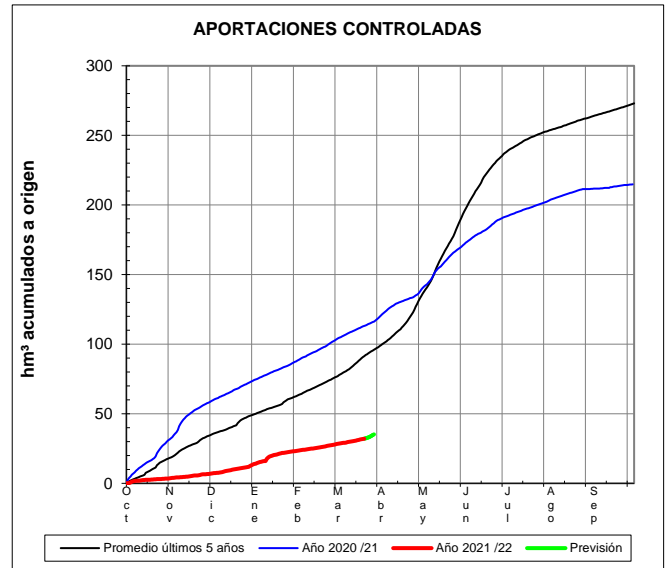
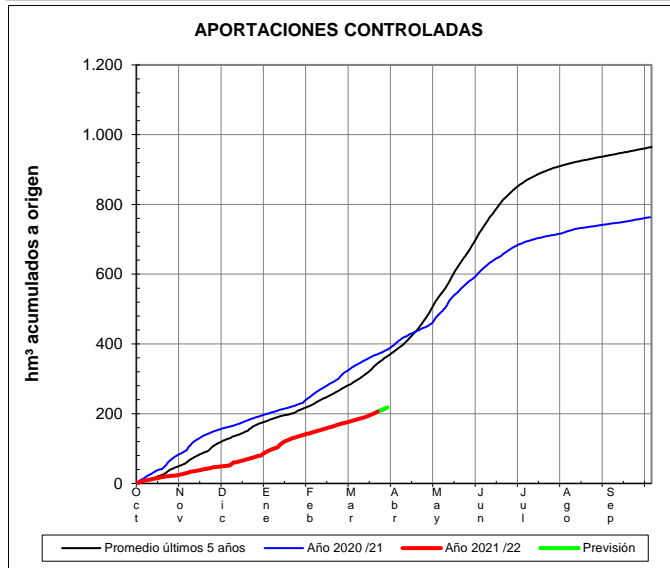
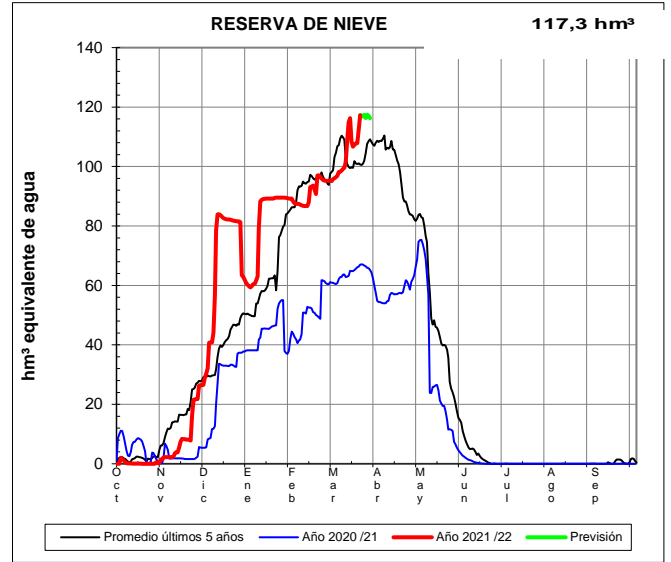
EVOLUCIÓN DE LA RESERVA DE NIEVE Y DE LAS APORTACIONES EN LAS SUBCUENCAS NIVALES DE LAS VERTIENTES CANTÁBRICA Y PIRENAICA DE LA DEMARCACIÓN HIDROGRÁFICA DEL EBRO

Fecha del informe: 21/03/2022

NOGUERA PALLAROSA EN E. DE TALARN



VALIRA EN SEO D'URGEL



EVOLUCIÓN DE LA RESERVA DE NIEVE Y DE LAS APORTACIONES EN LAS SUBCUENCAS NIVALES DE LAS VERTIENTES CANTÁBRICA Y PIRENAICA DE LA DEMARCACIÓN HIDROGRÁFICA DEL EBRO

Fecha del informe: 21/03/2022

SEGRE EN SEO D'URGEL

