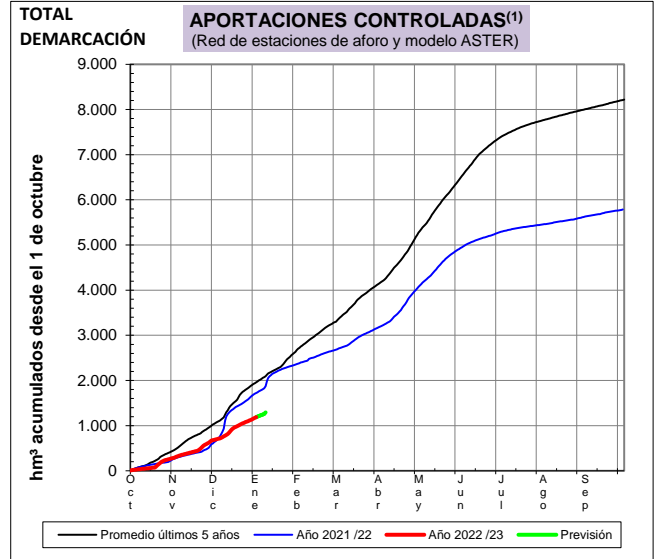
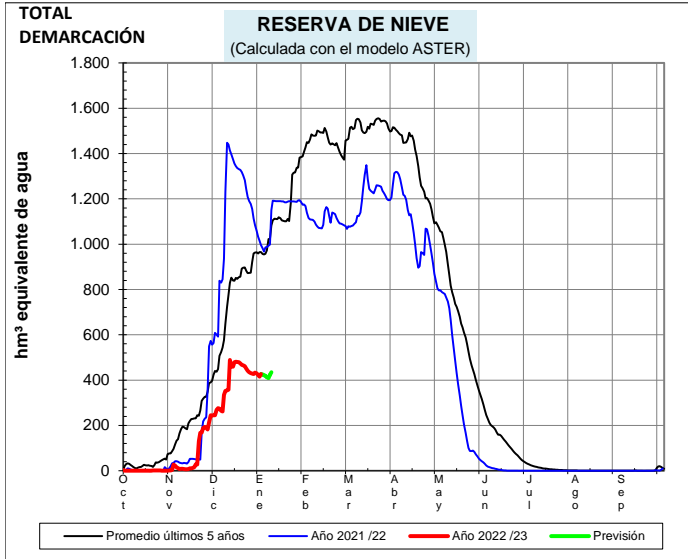


EVOLUCIÓN DE LA RESERVA DE NIEVE Y DE LAS APORTACIONES EN LAS SUBCUENCAS NIVALES DE LAS VERTIENTES CANTÁBRICA Y PIRENAICA DE LA DEMARCACIÓN HIDROGRÁFICA DEL EBRO

Fecha del informe: 02/01/2023

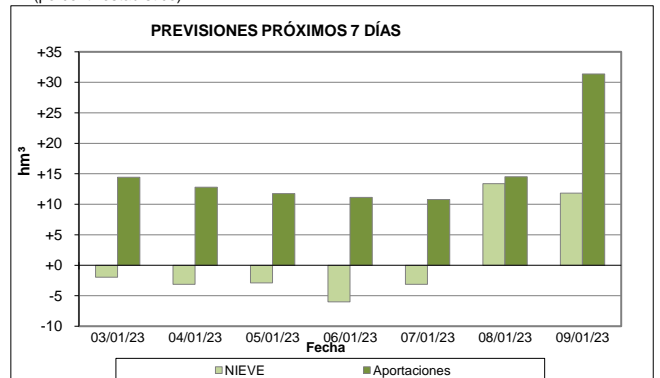
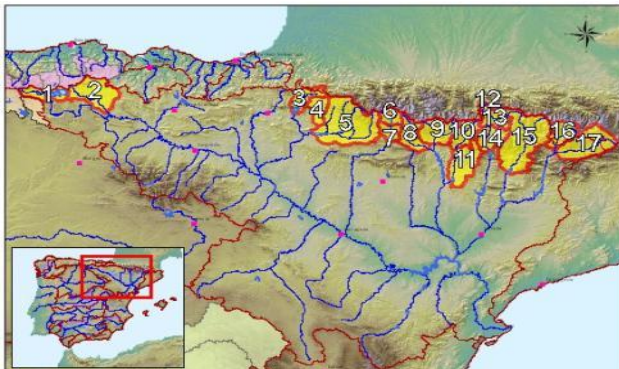


CUENCAS NIVALES			ESTADO A FECHA: 02/01/2023				⁽²⁾ VARIACIONES PREVISTAS A 7 DÍAS	
Nº	Pto. de control	RESERVA DE NIEVE		APORTACIONES ⁽¹⁾		NIEVE	APORTACIÓN	
		(hm³)	Comparativa ⁽³⁾	(hm³)	Comparativa ⁽³⁾	(hm³)	(hm³)	
1	Embalse del Ebro	0,0	Mínima 5 años	48,8	Baja	-0,0	+4,7	
2	Nela en Trespaderne	0,0	Normal	29,9	Mínima 5 años	+0,0	+0,8	
3	Iratí en Itoiz	0,0	Mínima 5 años	84,9	Baja	+0,0	+6,5	
4	Salazar en Aspuz	0,0	Mínima 5 años	15,3	Baja	+0,0	+3,1	
5	Aragón en E. de Yesa	32,6	Baja	231,4	Baja	-5,7	+37,2	
6	Gállego en E. de Búbal	41,7	Baja	97,9	Alta	+5,7	+7,0	
7	Gállego en Sabiñánigo	8,7	Baja	68,1	Muy baja	+0,1	+4,8	
8	Ara en Boltaña	25,4	Baja	86,3	Normal	+3,1	+5,4	
9	Cinca en Escalona	60,3	Mínima 5 años	80,1	Muy baja	+0,1	+4,0	
10	Ésera en Campo	38,9	Mínima 5 años	41,8	Baja	+1,4	+4,3	
11	Ésera en Emb. Barasona	10,1	Muy baja	96,9	Baja	-1,4	+6,9	
12	Garona en Bossòst	40,1	Baja	63,2	Baja	+0,0	+3,7	
13	Garona en Torán	5,5	Baja	13,3	Normal	-0,3	+1,0	
14	N. Ribagorzana Pont de Suert	32,3	Baja	72,7	Baja	+0,9	+5,0	
15	Pallaresa en E. de Talárn	69,7	Mínima 5 años	101,1	Baja	+3,3	+8,7	
16	Valira en Seo D'Urgel	28,9	Mínima 5 años	20,0	Baja	+1,7	+1,3	
17	Segre en Seo D'Urgel	32,5	Mínima 5 años	34,1	Muy baja	-0,8	+2,3	
TOTALES	Total cuenca del Ebro (Pirineo + C. Cantábrica):	381,0	Muy baja	1.109,4	Baja	+8,4	+102,0	
	Total cuenca del Garona (hasta frontera Francia):	45,6	Baja	76,5	Normal	-0,3	+4,7	
	Total Demarcación (Cuenca del Ebro + Garona):	426,6	Muy baja	1.185,9	Baja	+8,1	+106,7	
Agrupado por ríos	Cabecera del Ebro y Nela (1+2):	0,0	Baja	78,8	Muy baja	-0,0	+5,6	
	Aragón, Iratí y Salazar (3+4+5):	32,6	Muy baja	331,6	Baja	-5,7	+46,7	
	Gállego (6+7)	50,4	Baja	166,0	Normal	+5,9	+11,8	
	Ara, Cinca y Ésera (8+9+10+11):	134,6	Muy baja	305,2	Baja	+3,1	+20,6	
	Garona hasta frontera con Francia (12+13):	45,6	Baja	76,5	Normal	-0,3	+4,7	
	N. Ribagorzana hasta Pont de Suert (14):	32,3	Baja	72,7	Baja	+0,9	+5,0	
	N. Pallaresa hasta E. de Talárn (15):	69,7	Mínima 5 años	101,1	Baja	+3,3	+8,7	
	Segre aguas abajo de Seo D'Urgel (16+17):	61,4	Mínima 5 años	54,1	Baja	+0,9	+3,7	

(1) Las Aportaciones son el volumen total de agua que ha llegado a los embalses o puntos de cierre de las cuencas nivales desde el inicio del año hidrológico (1 de octubre)

(2) Obtenida a partir de las previsiones HRES.IFS (ECMWF)

(3) Valoración del dato actual respecto de las mismas fechas de los 5 años anteriores (percentil estadístico)

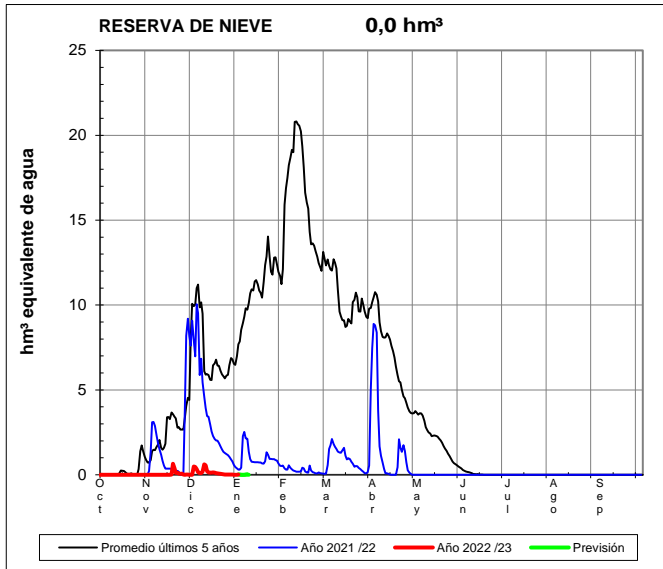




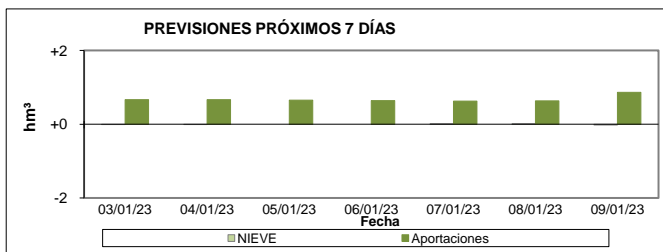
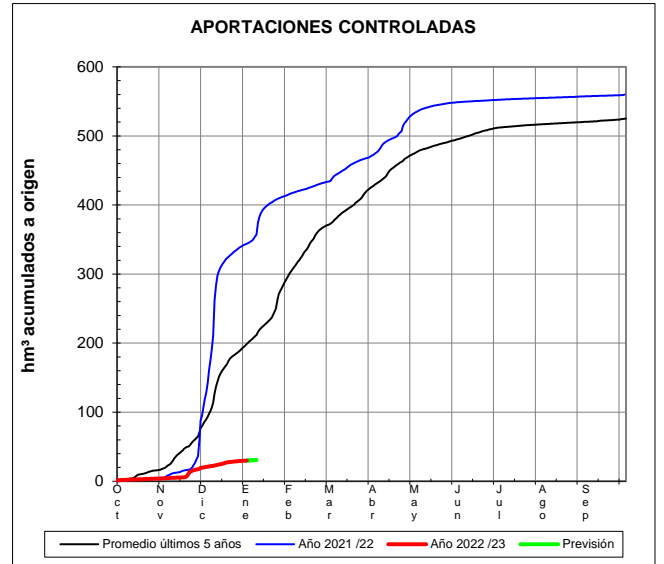
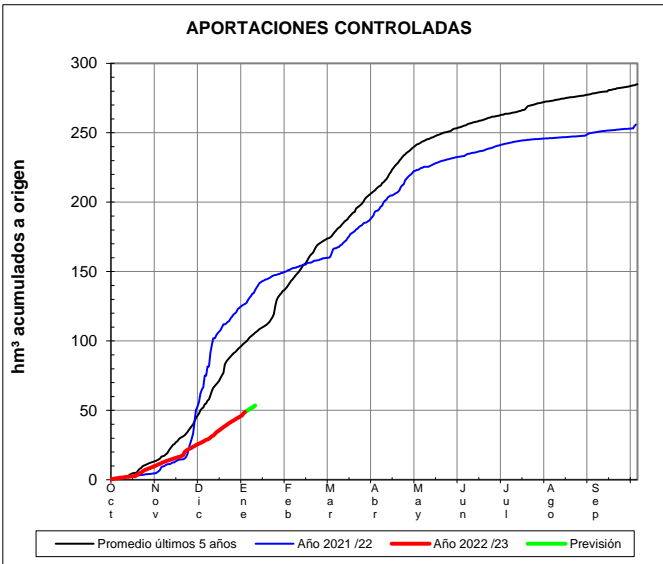
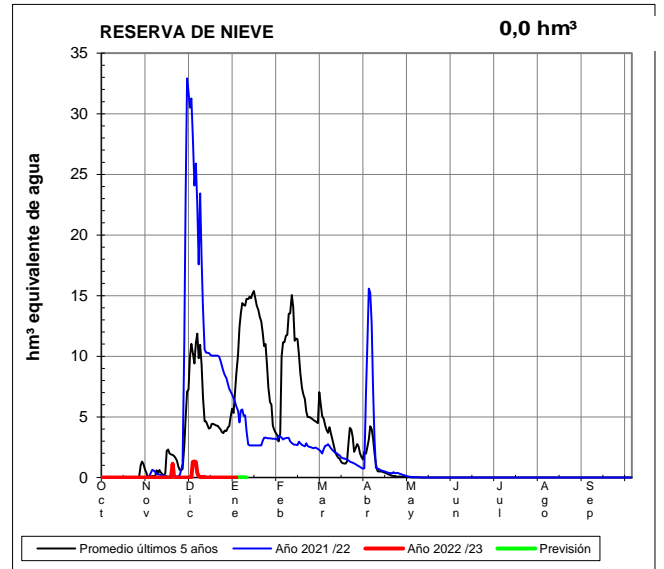
EVOLUCIÓN DE LA RESERVA DE NIEVE Y DE LAS APORTACIONES EN LAS SUBCUENCAS NIVALES DE LAS VERTIENTES CANTÁBRICA Y PIRENAICA DE LA DEMARCACIÓN HIDROGRÁFICA DEL EBRO

Fecha del informe: 02/01/2023

EBRO EN E. DEL EBRO



NELA EN TRASPADERNE

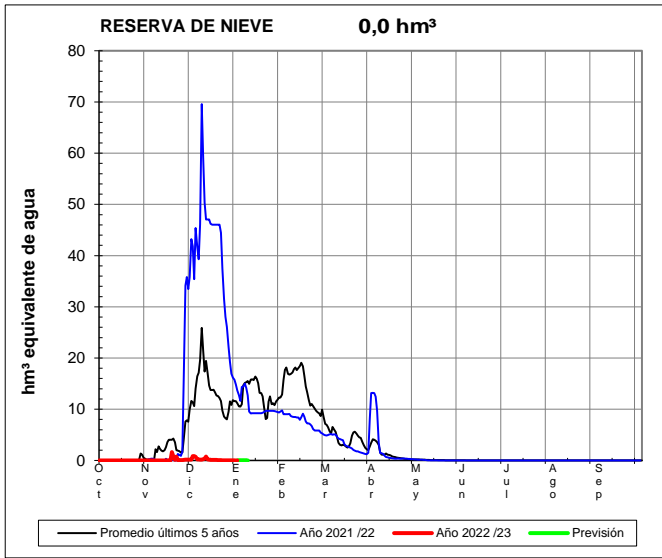




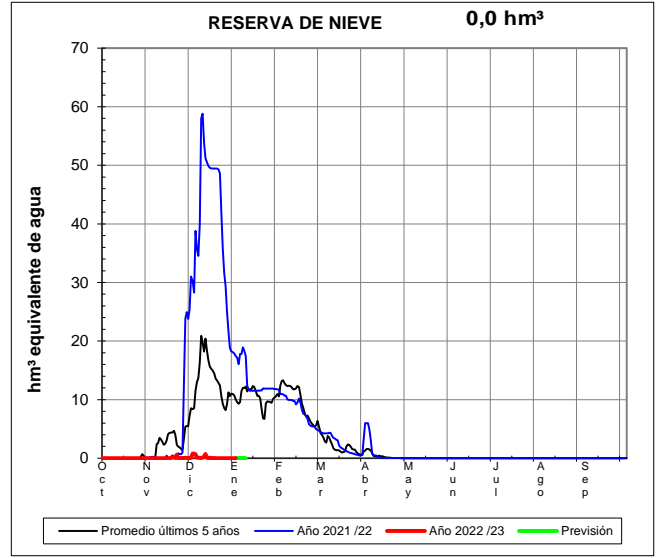
EVOLUCIÓN DE LA RESERVA DE NIEVE Y DE LAS APORTACIONES EN LAS SUBCUENCAS NIVALES DE LAS VERTIENTES CANTÁBRICA Y PIRENAICA DE LA DEMARCACIÓN HIDROGRÁFICA DEL EBRO

Fecha del informe: 02/01/2023

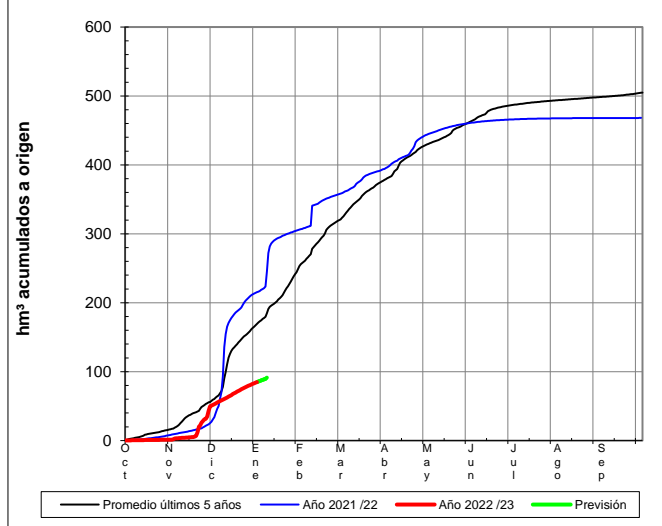
IRATI EN ITOIZ



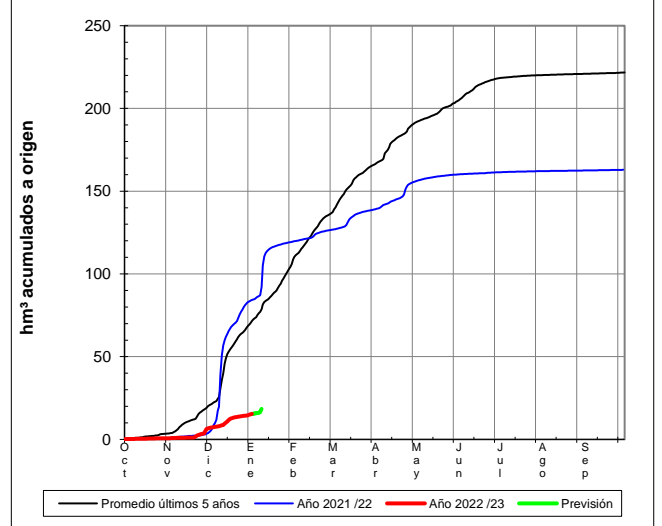
SALAZAR EN ASPURZ



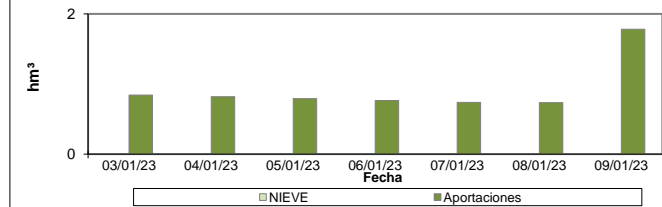
APORTACIONES CONTROLADAS



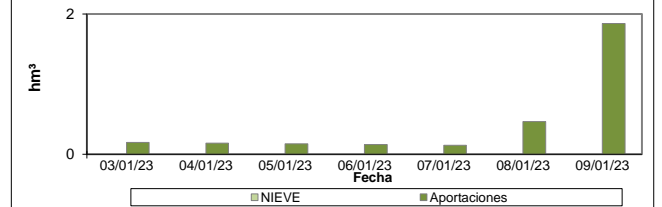
APORTACIONES CONTROLADAS



PREVISIONES PRÓXIMOS 7 DÍAS



PREVISIONES PRÓXIMOS 7 DÍAS

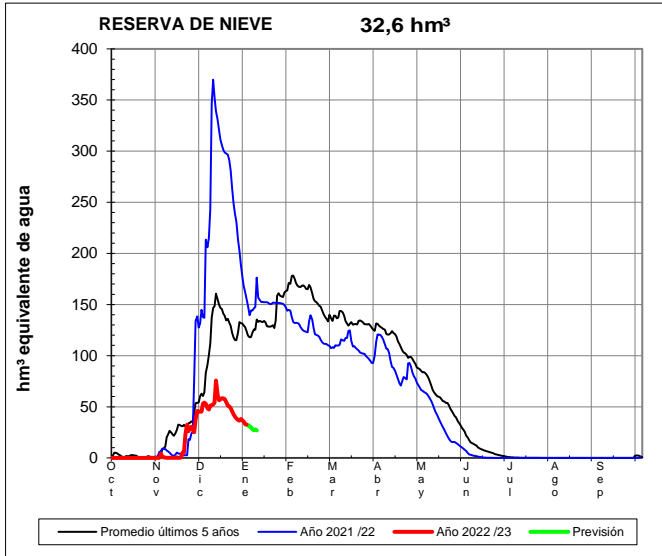




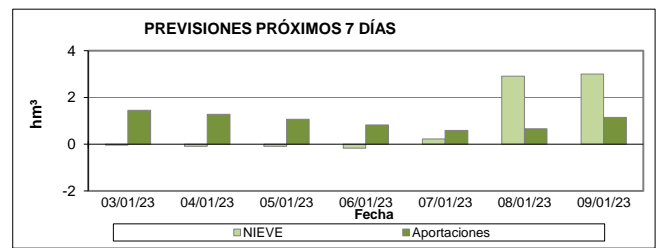
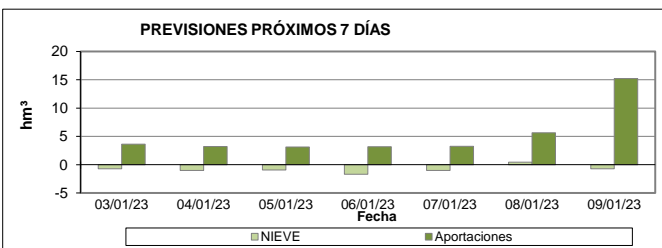
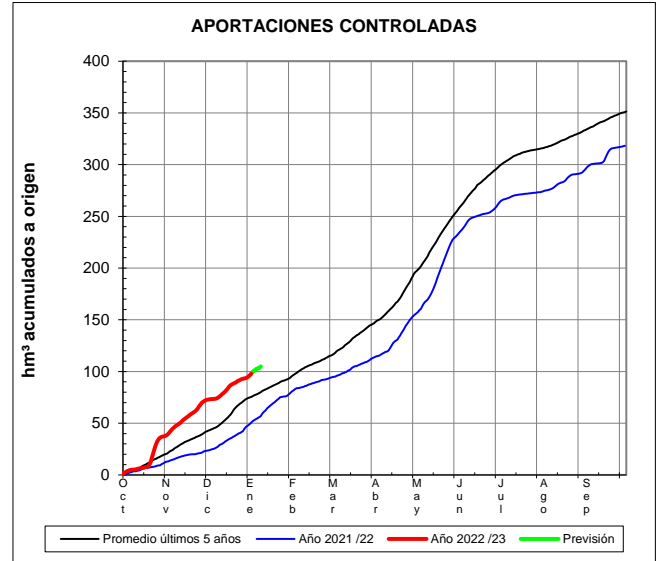
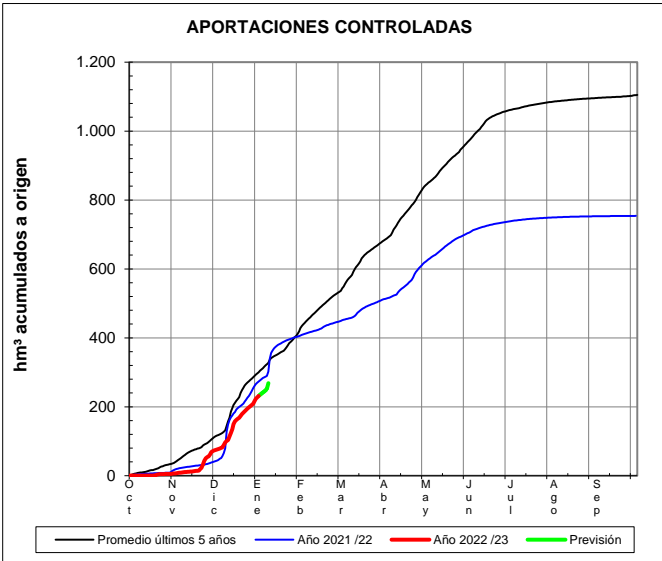
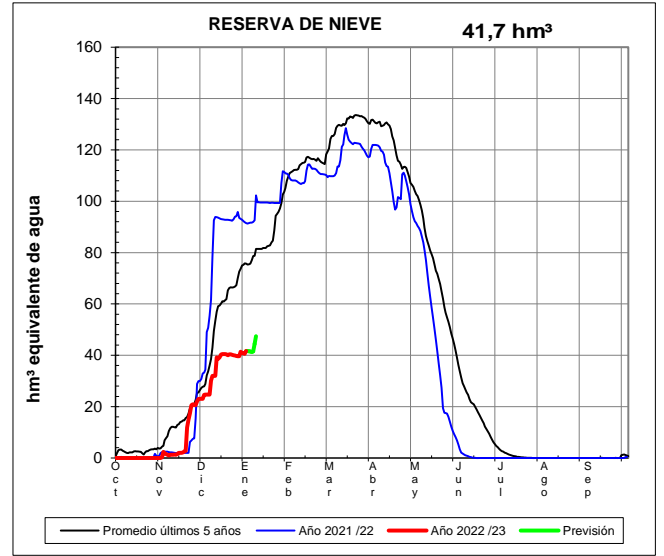
EVOLUCIÓN DE LA RESERVA DE NIEVE Y DE LAS APORTACIONES EN LAS SUBCUENCAS NIVALES DE LAS VERTIENTES CANTÁBRICA Y PIRENAICA DE LA DEMARCACIÓN HIDROGRÁFICA DEL EBRO

Fecha del informe: 02/01/2023

ARAGÓN EN E. DE YESA



GÁLLEGO EN E. DE BÚBAL

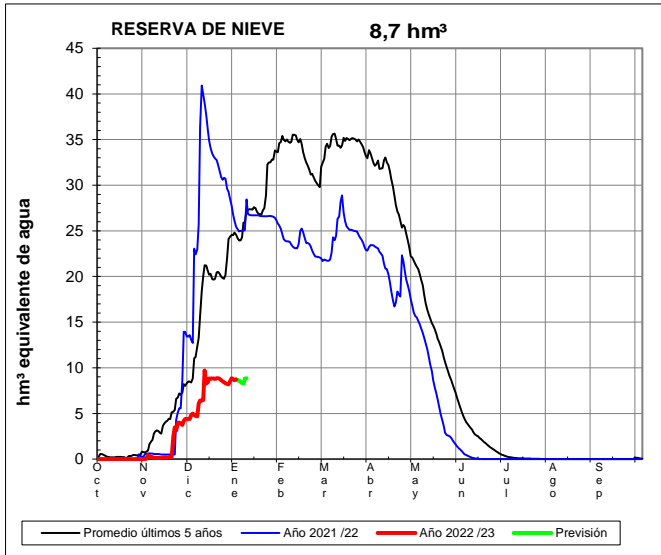




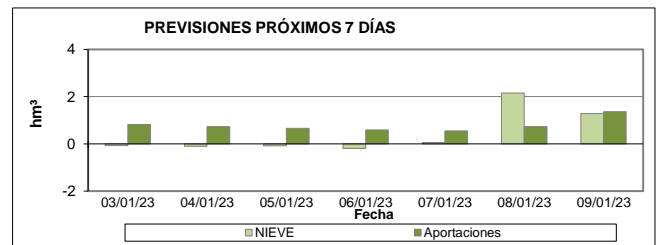
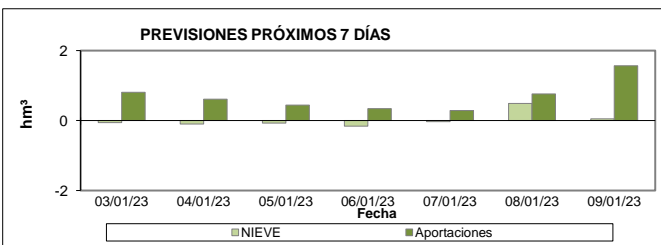
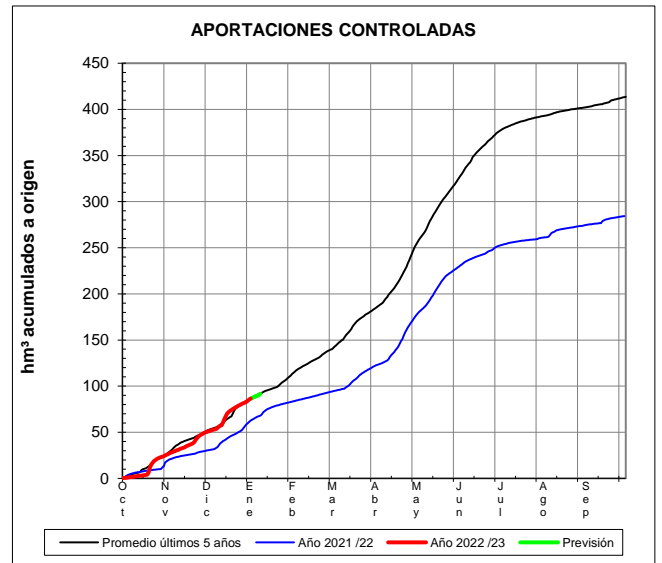
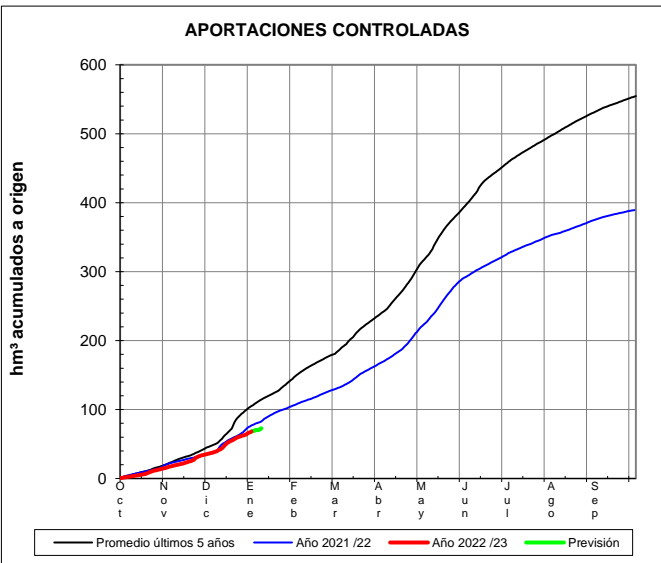
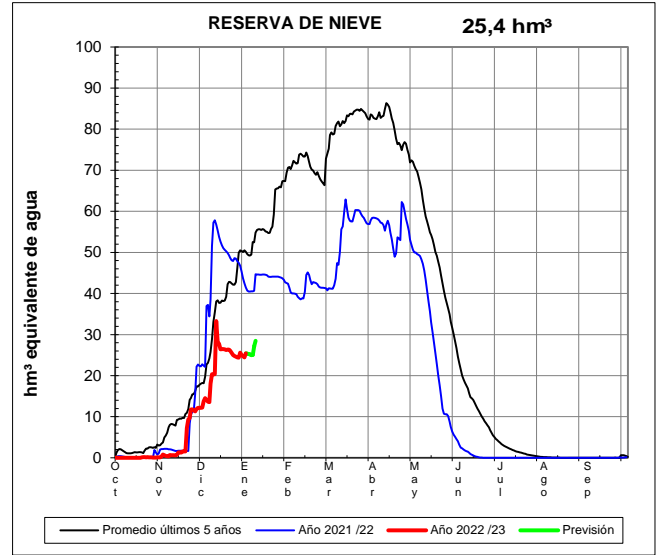
EVOLUCIÓN DE LA RESERVA DE NIEVE Y DE LAS APORTACIONES EN LAS SUBCUENCAS NIVALES DE LAS VERTIENTES CANTÁBRICA Y PIRENAICA DE LA DEMARCACIÓN HIDROGRÁFICA DEL EBRO

Fecha del informe: 02/01/2023

GÁLLEGO EN SABIÑÁNIGO



ARA EN BOLTAÑA

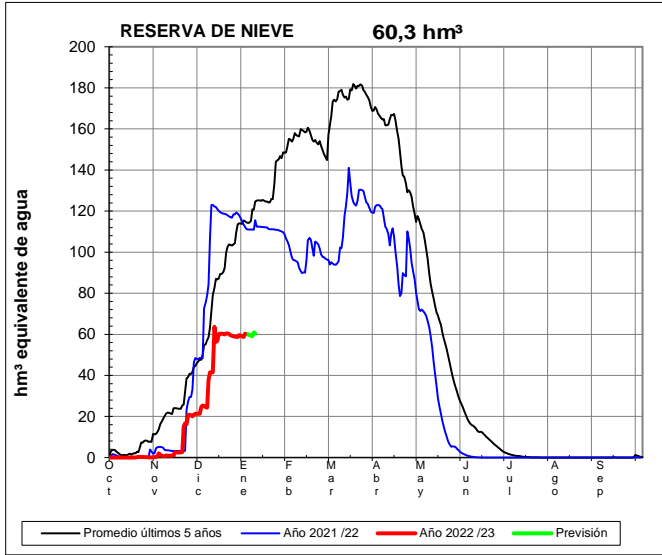




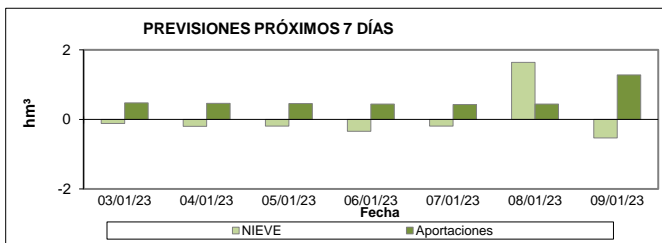
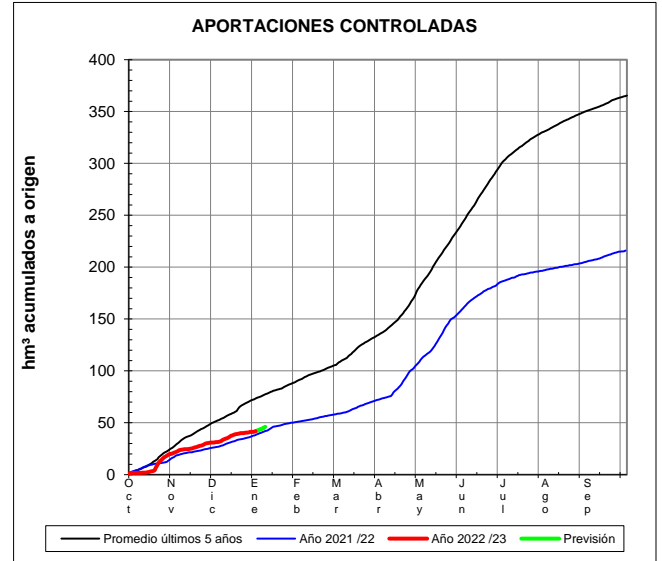
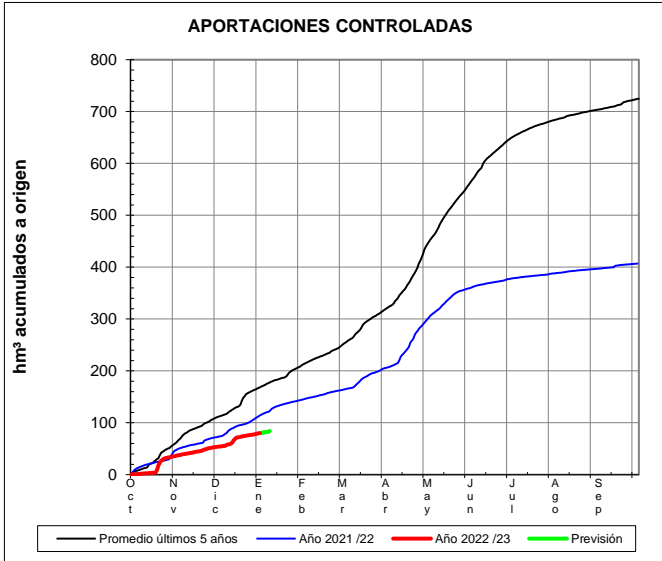
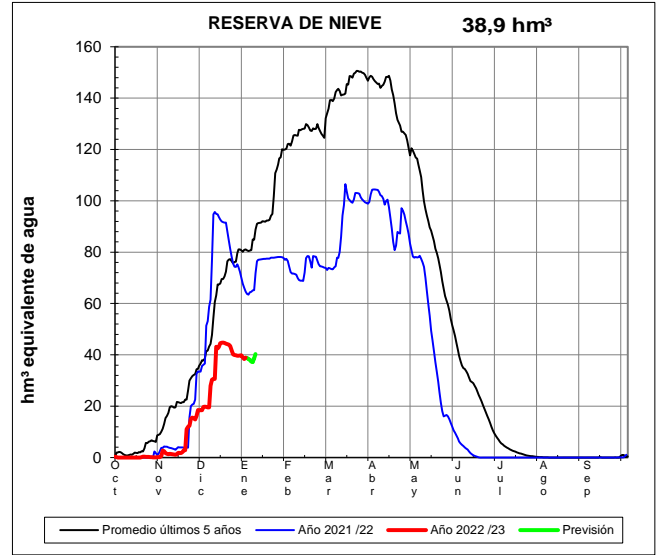
EVOLUCIÓN DE LA RESERVA DE NIEVE Y DE LAS APORTACIONES EN LAS SUBCUENCAS NIVALES DE LAS VERTIENTES CANTÁBRICA Y PIRENAICA DE LA DEMARCACIÓN HIDROGRÁFICA DEL EBRO

Fecha del informe: 02/01/2023

CINCA EN E. DE ESCALONA



ÉSERA EN CAMPO

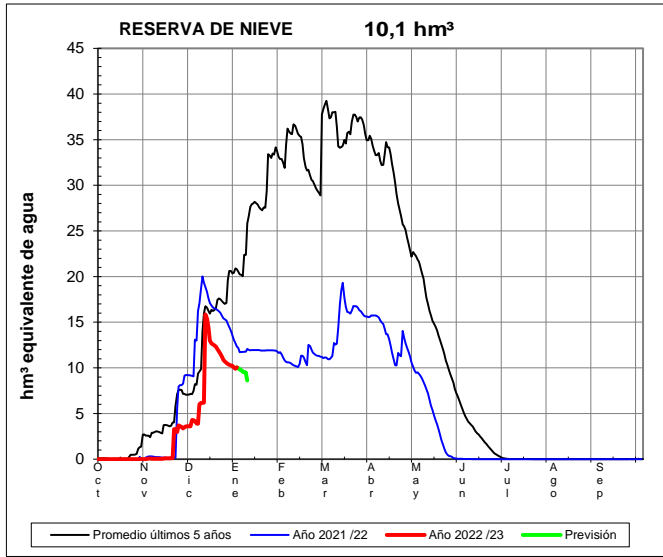




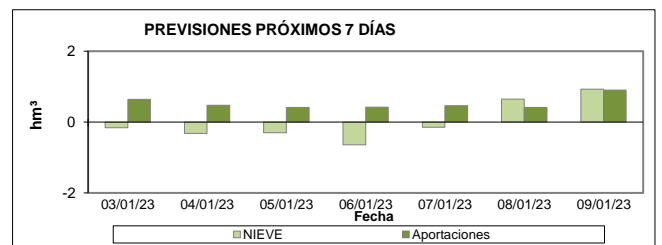
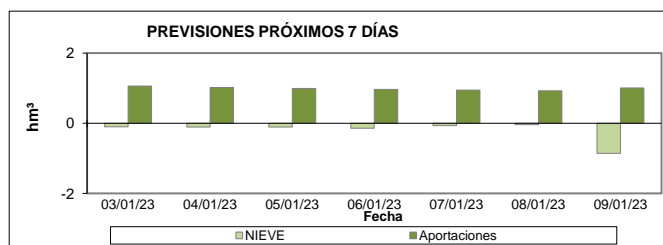
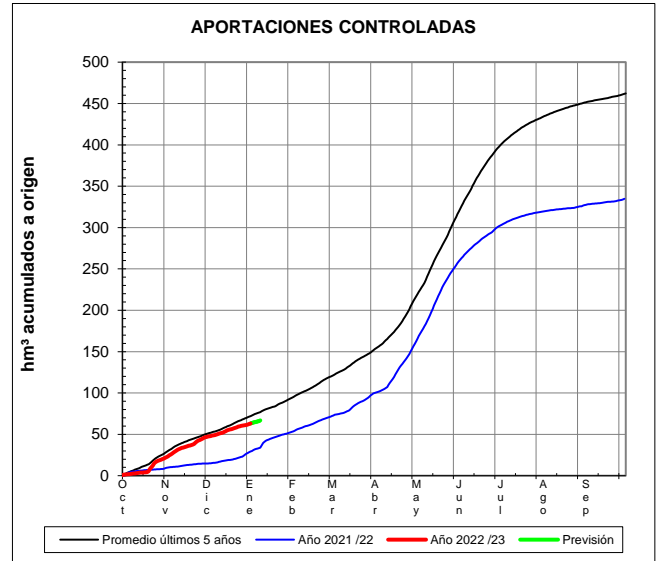
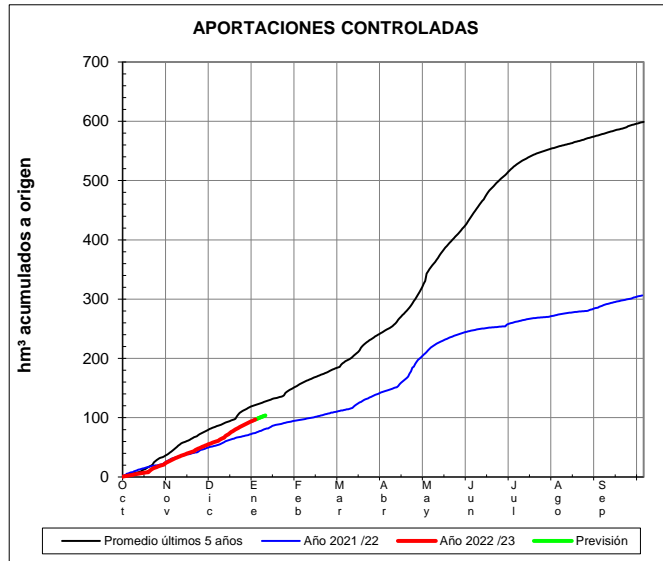
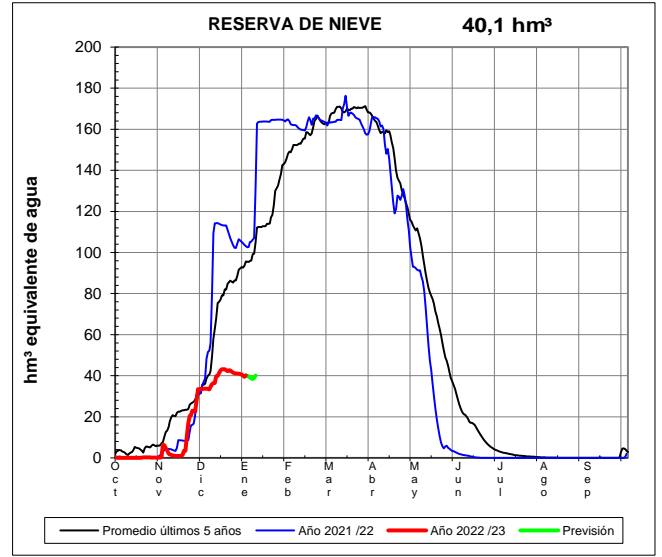
EVOLUCIÓN DE LA RESERVA DE NIEVE Y DE LAS APORTACIONES EN LAS SUBCUENCAS NIVALES DE LAS VERTIENTES CANTÁBRICA Y PIRENAICA DE LA DEMARCACIÓN HIDROGRÁFICA DEL EBRO

Fecha del informe: 02/01/2023

ÉSERA EN E. DE BARASONA



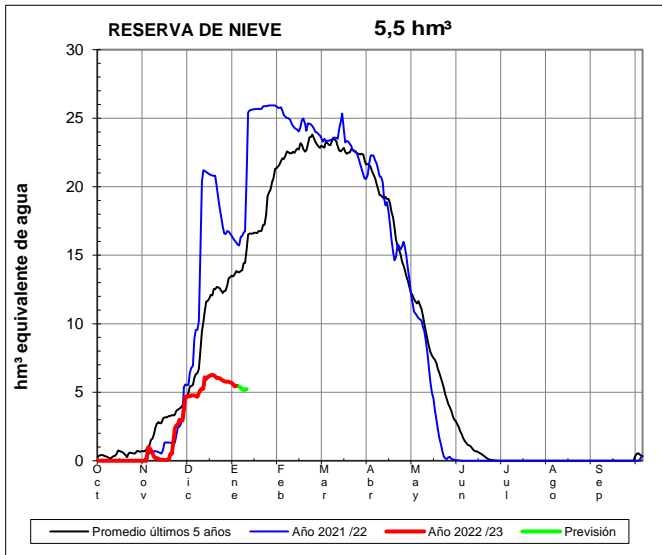
GARONA EN BOSSOST



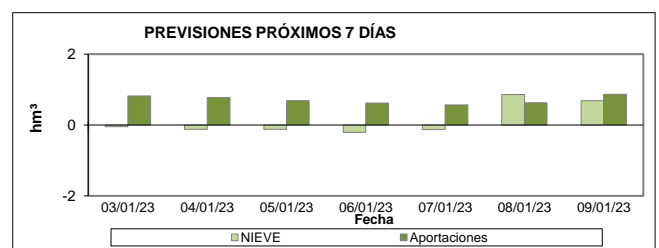
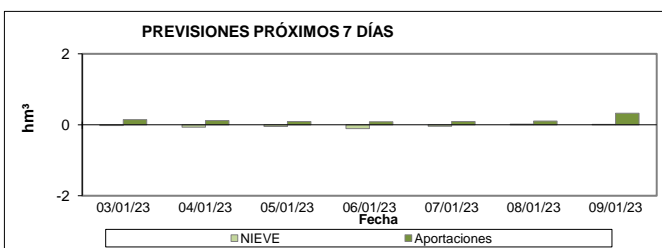
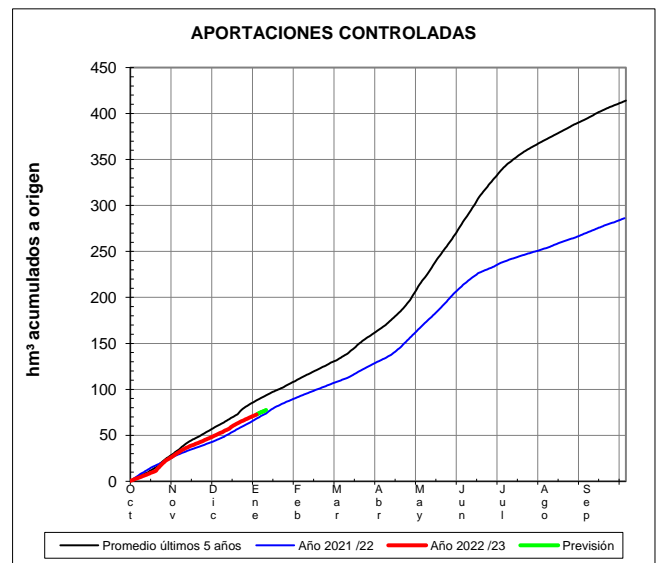
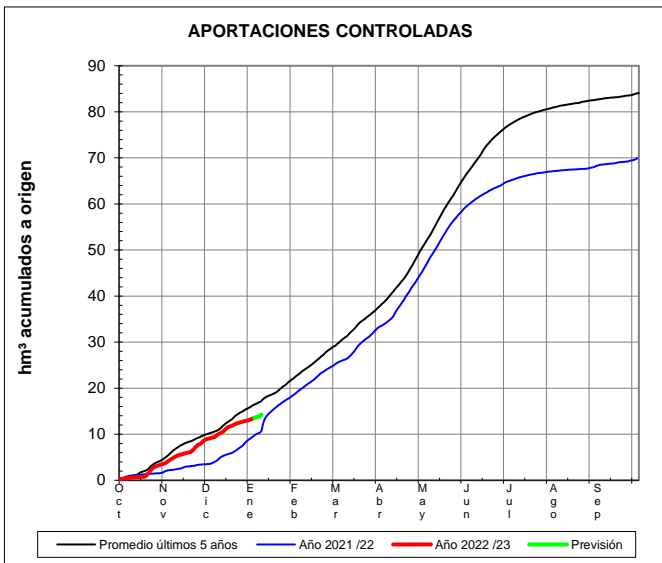
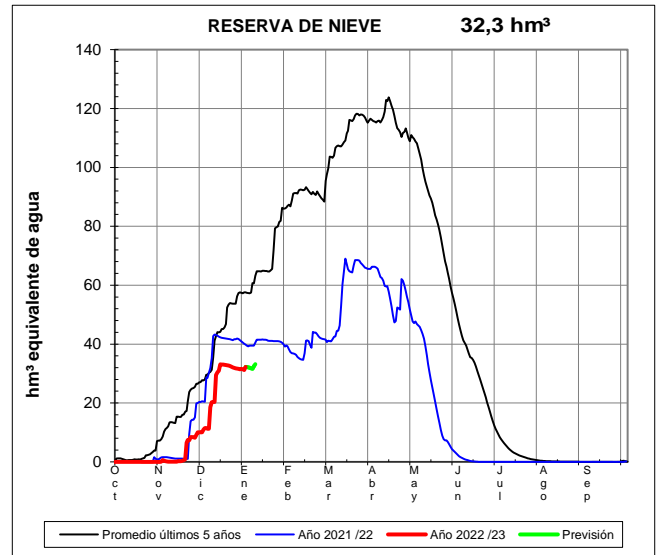
EVOLUCIÓN DE LA RESERVA DE NIEVE Y DE LAS APORTACIONES EN LAS SUBCUENCAS NIVALES DE LAS VERTIENTES CANTÁBRICA Y PIRENAICA DE LA DEMARCACIÓN HIDROGRÁFICA DEL EBRO

Fecha del informe: 02/01/2023

GARONA EN TORÁN



NOGUERA RIBAGORZANA EN PONT DE SUERT

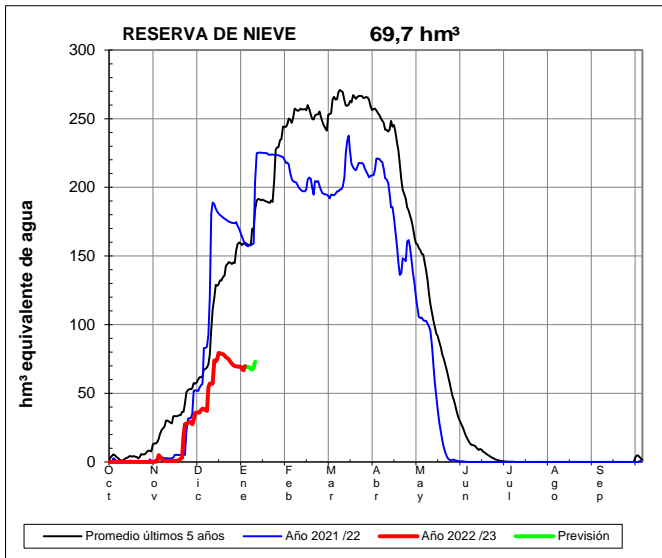




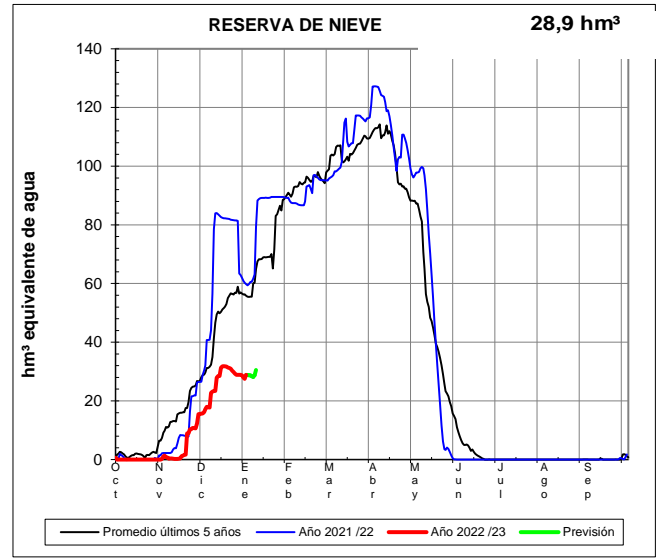
EVOLUCIÓN DE LA RESERVA DE NIEVE Y DE LAS APORTACIONES EN LAS SUBCUENCAS NIVALES DE LAS VERTIENTES CANTÁBRICA Y PIRENAICA DE LA DEMARCACIÓN HIDROGRÁFICA DEL EBRO

Fecha del informe: 02/01/2023

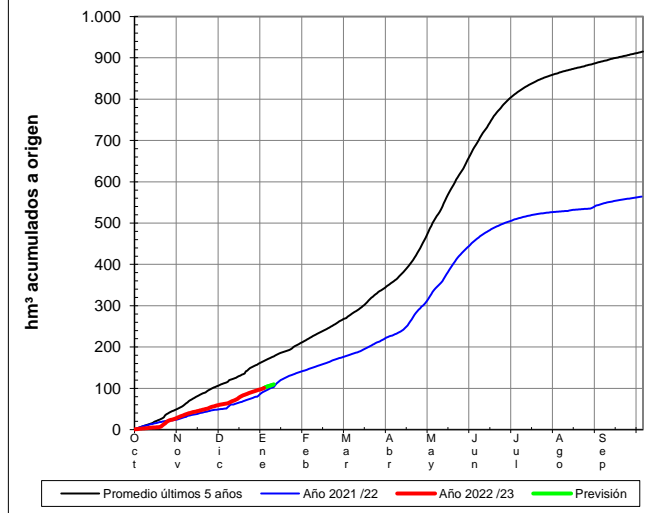
NOGUERA PALLARESA EN E. DE TALARN



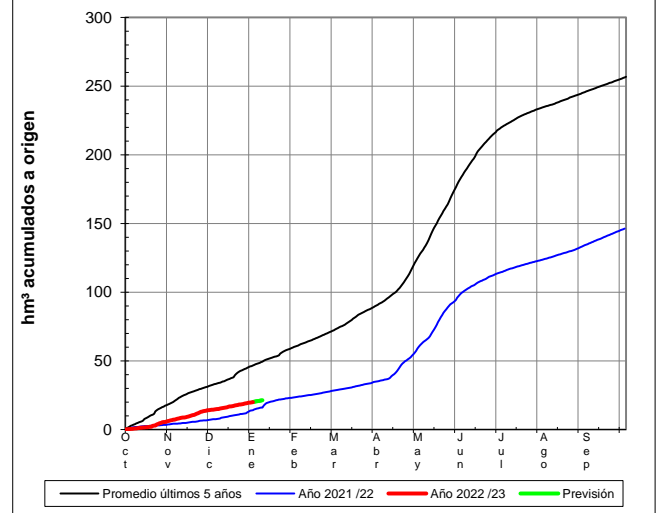
VALIRA EN SEO D'URGEL



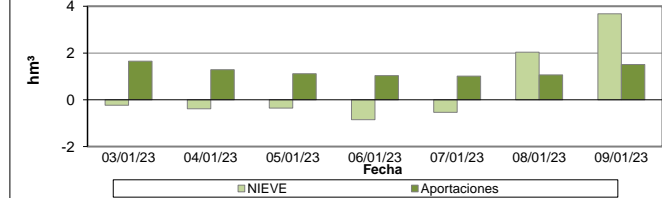
APORTACIONES CONTROLADAS



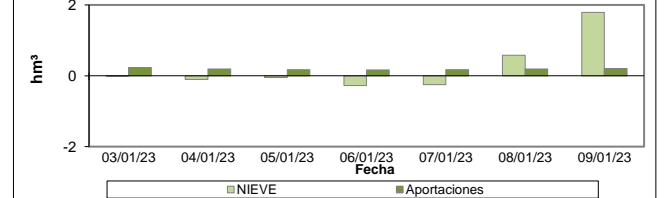
APORTACIONES CONTROLADAS



PREVISIONES PRÓXIMOS 7 DÍAS



PREVISIONES PRÓXIMOS 7 DÍAS



EVOLUCIÓN DE LA RESERVA DE NIEVE Y DE LAS APORTACIONES EN LAS SUBCUENCAS NIVALES DE LAS VERTIENTES CANTÁBRICA Y PIRENAICA DE LA DEMARCACIÓN HIDROGRÁFICA DEL EBRO

Fecha del informe: 02/01/2023

SEGRE EN SEO D'URGEL

