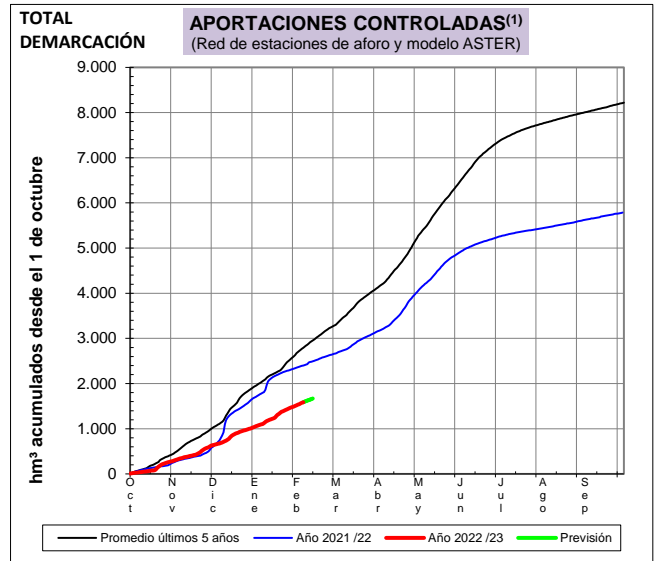
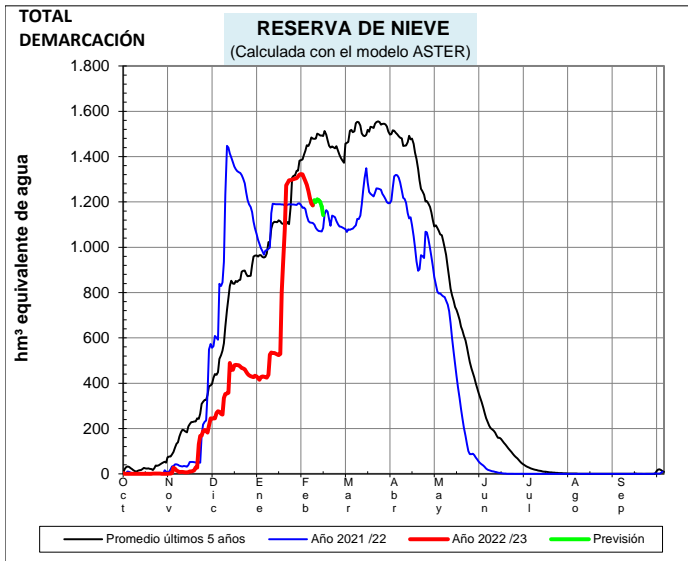


EVOLUCIÓN DE LA RESERVA DE NIEVE Y DE LAS APORTACIONES EN LAS SUBCUENCAS NIVALES DE LAS VERTIENTES CANTÁBRICA Y PIRENAICA DE LA DEMARCACIÓN HIDROGRÁFICA DEL EBRO

Fecha del informe: **06/02/2023**

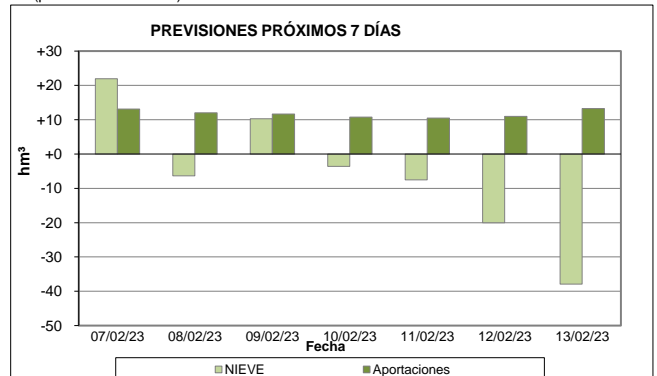
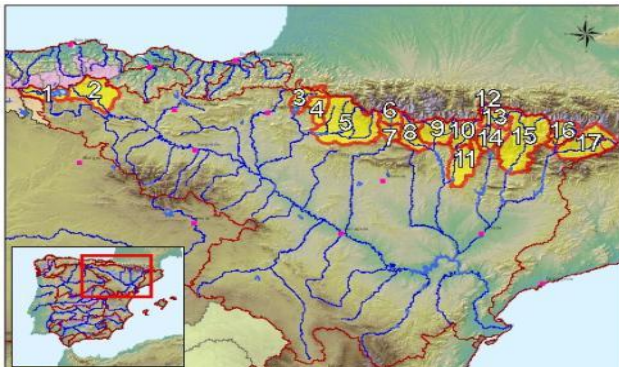


CUENCAS NIVALES			ESTADO A FECHA: 06/02/2023				⁽²⁾ VARIACIONES PREVISTAS A 7 DÍAS	
			RESERVA DE NIEVE		APORTACIONES ⁽¹⁾		NIEVE	APORTACIÓN
Nº	Pto. de control	(hm³)	Comparativa ⁽³⁾	(hm³)	Comparativa ⁽³⁾	(hm³)	(hm³)	
1	Cantábrica: Embalse del Ebro	15,6	Alta	69,0	Mínima 5 años	-2,6	+6,8	
2	Nela en Trespaderne	31,9	Muy alta	102,2	Mínima 5 años	-4,5	+9,5	
3	PIRENEO: Irati en Itoiz	73,3	Máxima 5 años	100,2	Mínima 5 años	-8,6	+9,9	
4		Salazar en Aspuz	45,6	Máxima 5 años	38,4	Mínima 5 años	-2,4	+5,6
5		Aragón en E. de Yesa	267,7	Muy alta	274,0	Baja	-27,4	+21,6
6		Gállego en E. de Búbal	83,9	Mínima 5 años	88,0	Alta	+0,7	+2,2
7		Gállego en Sabiñánigo	32,3	Baja	116,3	Normal	+1,0	+3,6
8		Ara en Boltaña	60,0	Baja	119,0	Alta	+2,9	+3,5
9		Cinca en Escalona	115,4	Baja	104,1	Mínima 5 años	-3,5	+3,1
10		Ésera en Campo	80,1	Baja	50,2	Mínima 5 años	-1,2	+1,7
11		Ésera en Emb. Barasona	24,1	Baja	124,6	Normal	-0,2	+2,3
12		Garona en Bossòst	66,1	Mínima 5 años	68,9	Baja	-0,3	+0,9
13		Garona en Torán	10,7	Mínima 5 años	14,7	Muy baja	-0,2	+0,3
14		N. Ribagorzana Pont de Suert	56,0	Baja	95,4	Baja	+0,3	+3,6
15		Pallaresa en E. de Talárn	114,3	Mínima 5 años	152,2	Baja	-2,0	+5,8
16		Valira en Seo D'Urgel	57,4	Baja	24,8	Muy baja	+1,2	+0,6
17		Segre en Seo D'Urgel	50,3	Muy baja	44,8	Muy baja	+3,5	+1,4
TOTALES		Total cuenca del Ebro (Pirineo + C. Cantábrica):	1.108,1	Normal	1.503,4	Baja	-42,7	+81,1
		Total cuenca del Garona (hasta frontera Francia):	76,8	Mínima 5 años	83,6	Muy baja	-0,5	+1,1
	Total Demarcación (Cuenca del Ebro + Garona):	1.185,0	Baja	1.587,0	Baja	-43,3	+82,3	
Agrupado por ríos	Cabecera del Ebro y Nela (1+2):	47,6	Alta	171,2	Mínima 5 años	-7,1	+16,3	
	Aragón, Irati y Salazar (3+4+5):	386,6	Muy alta	412,6	Muy baja	-38,4	+37,0	
	Gállego (6+7)	116,2	Muy baja	204,3	Alta	+1,8	+5,9	
	Ara, Cinca y Ésera (8+9+10+11):	279,7	Baja	397,9	Baja	-2,0	+10,5	
	Garona hasta frontera con Francia (12+13):	76,8	Mínima 5 años	83,6	Muy baja	-0,5	+1,1	
	N. Ribagorzana hasta Pont de Suert (14):	56,0	Baja	95,4	Baja	+0,3	+3,6	
	N. Pallaresa hasta E. de Talárn (15):	114,3	Mínima 5 años	152,2	Baja	-2,0	+5,8	
Segre aguas abajo de Seo D'Urgel (16+17):	107,7	Muy baja	69,6	Muy baja	+4,7	+2,0		

(1) Las Aportaciones son el volumen total de agua que ha llegado a los embalses o puntos de cierre de las cuencas nivales desde el inicio del año hidrológico (1 de octubre)

(2) Obtenida a partir de las previsiones HRES.IFS (ECMWF)

(3) Valoración del dato actual respecto de las mismas fechas de los 5 años anteriores (percentil estadístico)

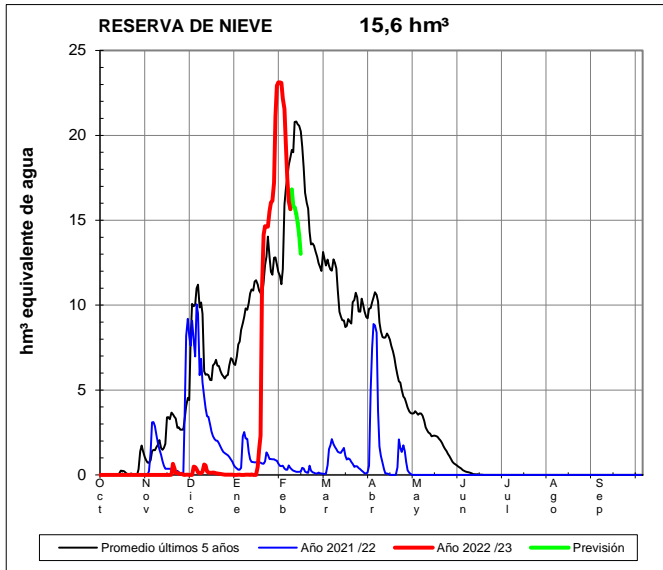




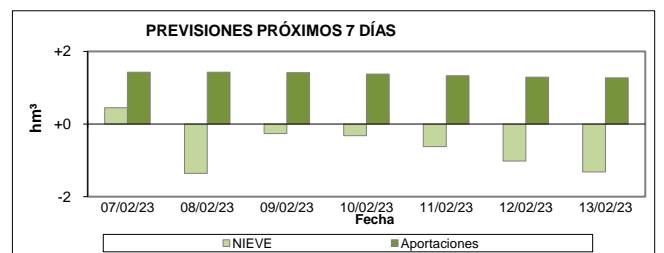
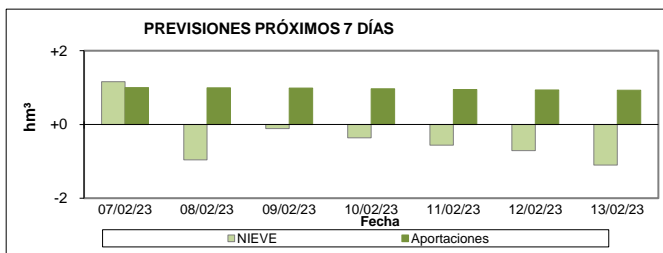
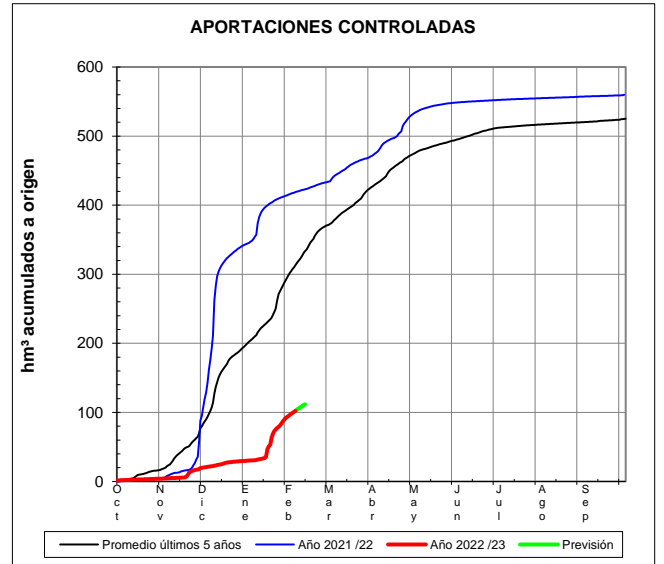
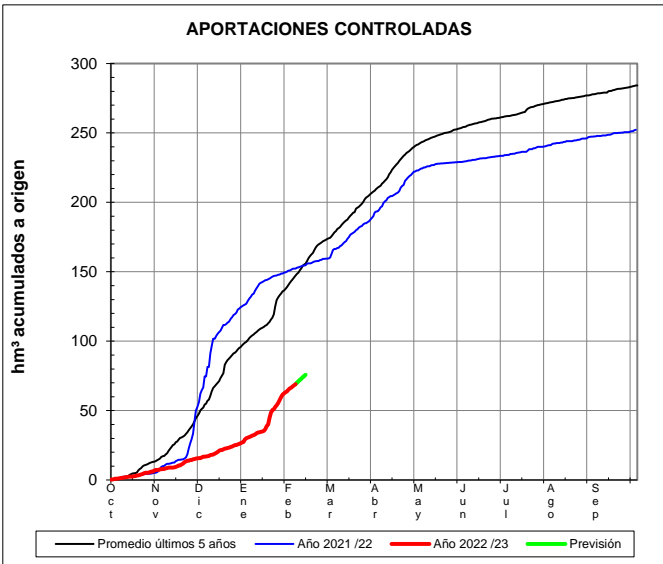
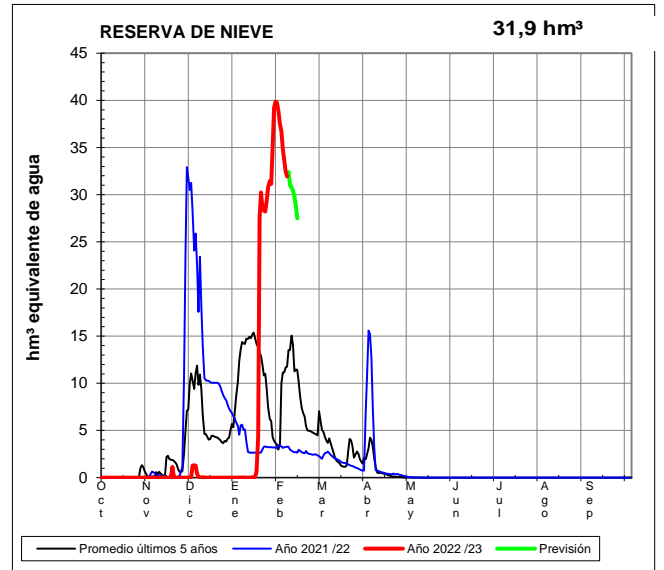
EVOLUCIÓN DE LA RESERVA DE NIEVE Y DE LAS APORTACIONES EN LAS SUBCUENCAS NIVALES DE LAS VERTIENTES CANTÁBRICA Y PIRENAICA DE LA DEMARCACIÓN HIDROGRÁFICA DEL EBRO

Fecha del informe: 06/02/2023

EBRO EN E. DEL EBRO



NELA EN TRASPADERNE

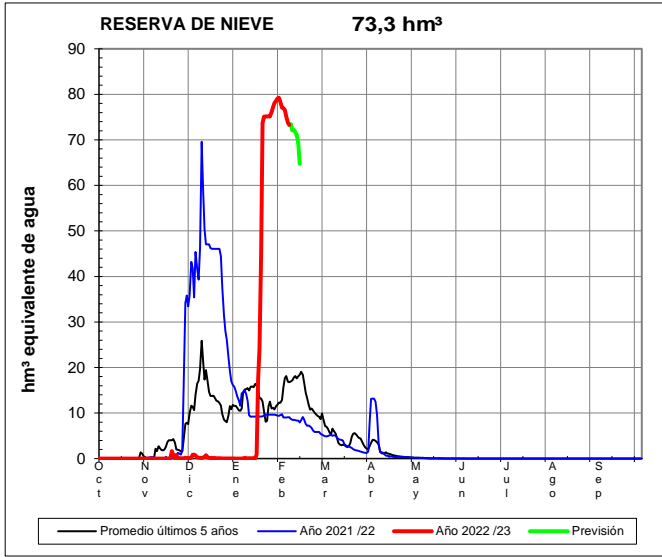




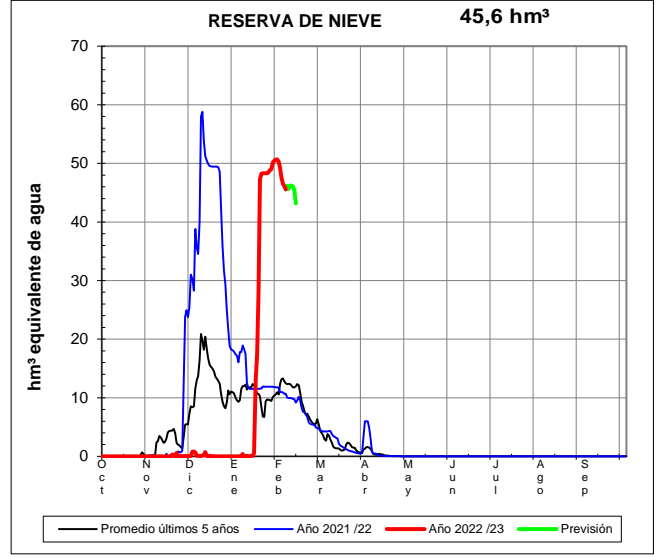
EVOLUCIÓN DE LA RESERVA DE NIEVE Y DE LAS APORTACIONES EN LAS SUBCUENCAS NIVALES DE LAS VERTIENTES CANTÁBRICA Y PIRENAICA DE LA DEMARCACIÓN HIDROGRÁFICA DEL EBRO

Fecha del informe: 06/02/2023

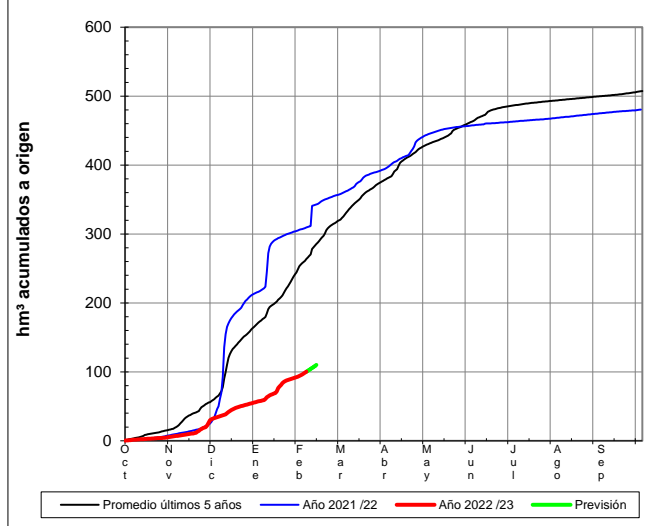
IRATI EN ITOIZ



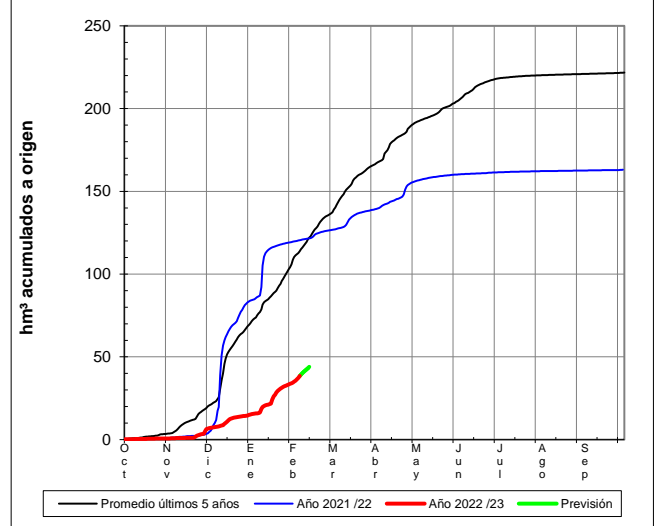
SALAZAR EN ASPURZ



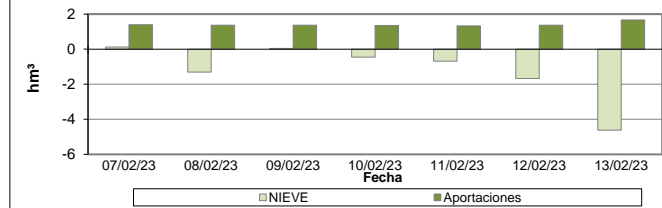
APORTACIONES CONTROLADAS



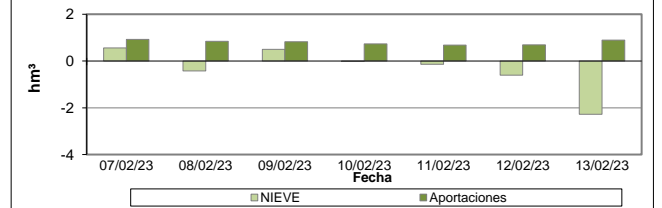
APORTACIONES CONTROLADAS



PREVISIONES PRÓXIMOS 7 DÍAS



PREVISIONES PRÓXIMOS 7 DÍAS

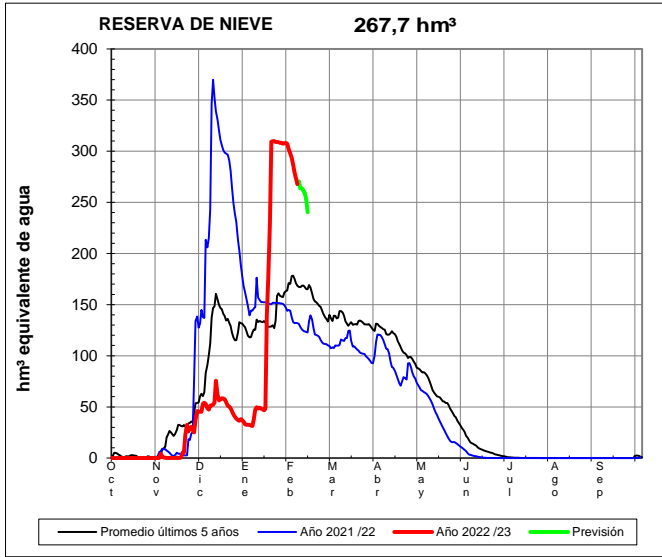




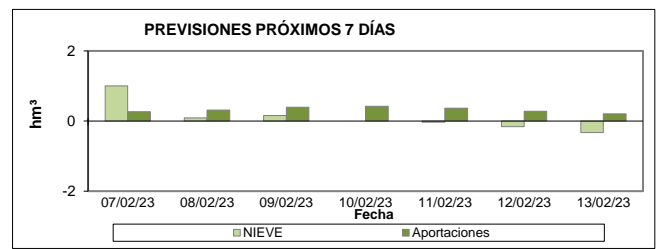
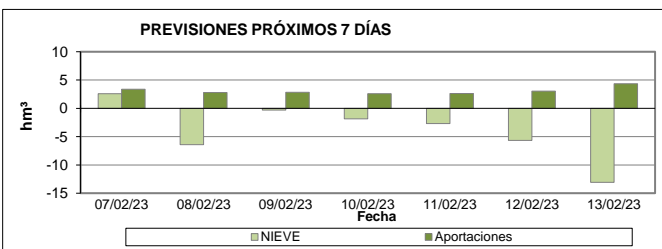
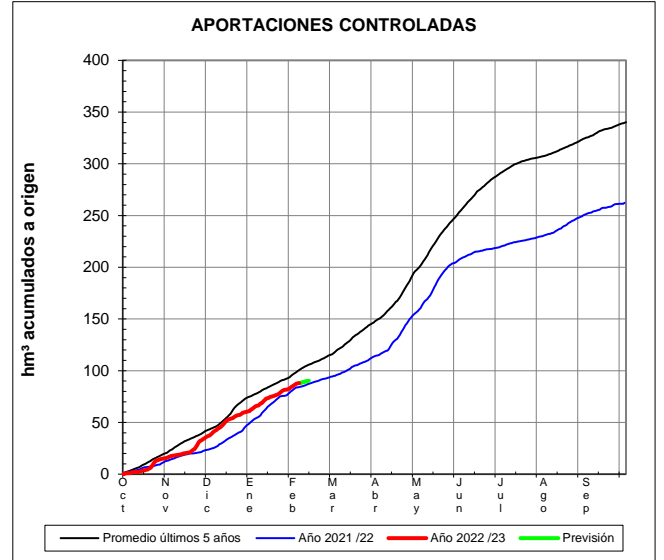
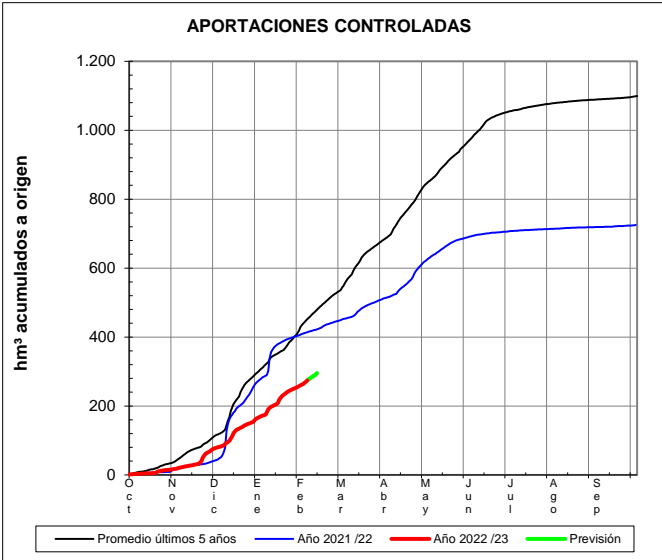
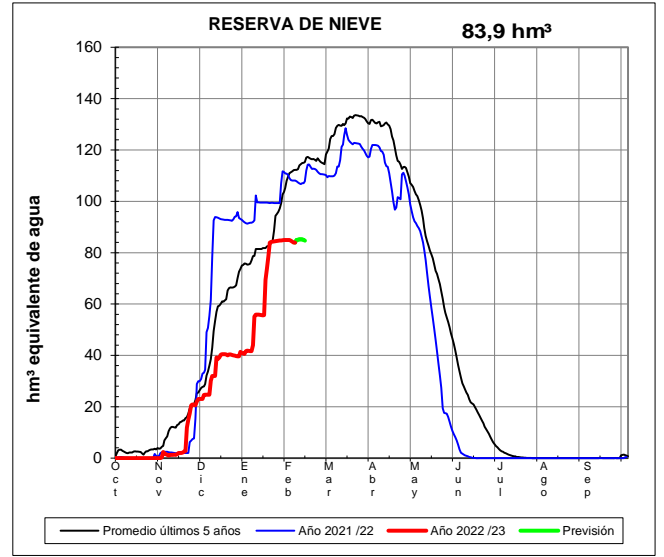
EVOLUCIÓN DE LA RESERVA DE NIEVE Y DE LAS APORTACIONES EN LAS SUBCUENCAS NIVALES DE LAS VERTIENTES CANTÁBRICA Y PIRENAICA DE LA DEMARCACIÓN HIDROGRÁFICA DEL EBRO

Fecha del informe: 06/02/2023

ARAGÓN EN E. DE YESA



GÁLLEGO EN E. DE BÚBAL

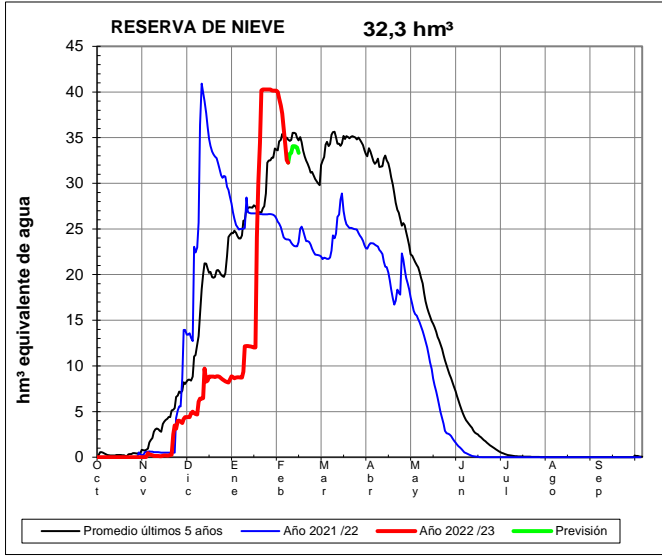




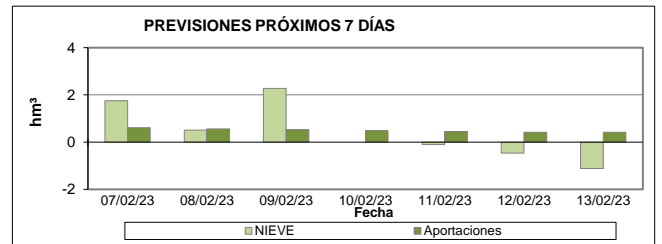
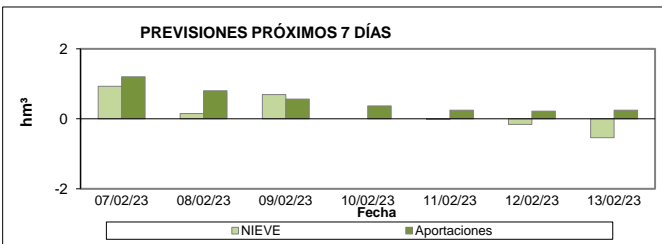
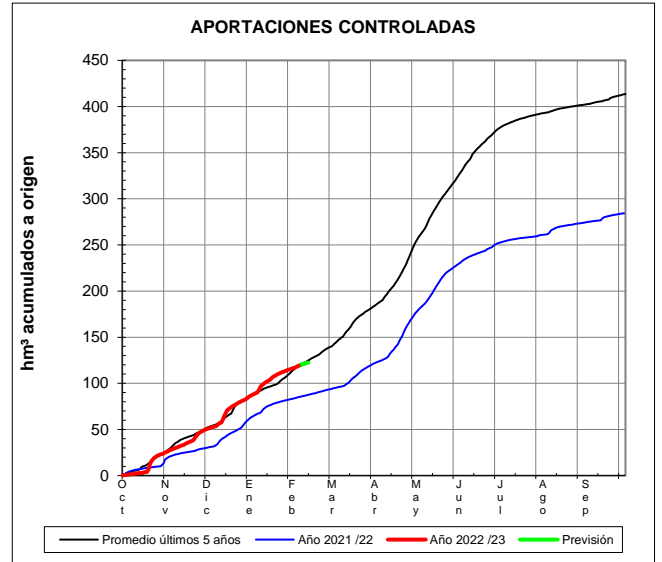
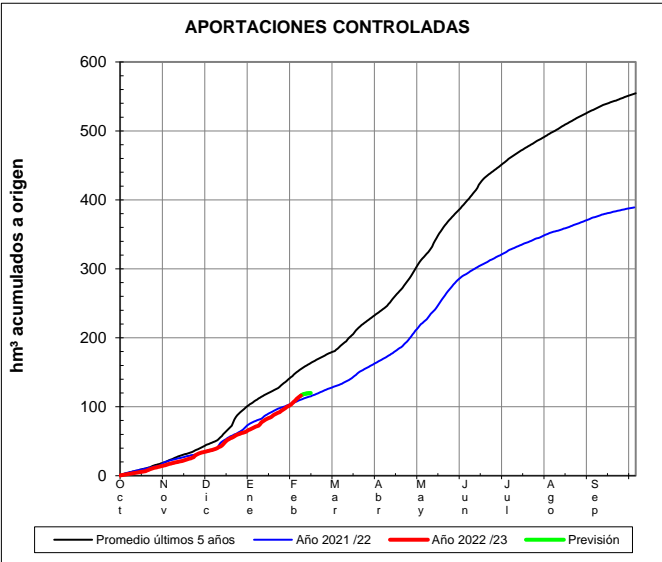
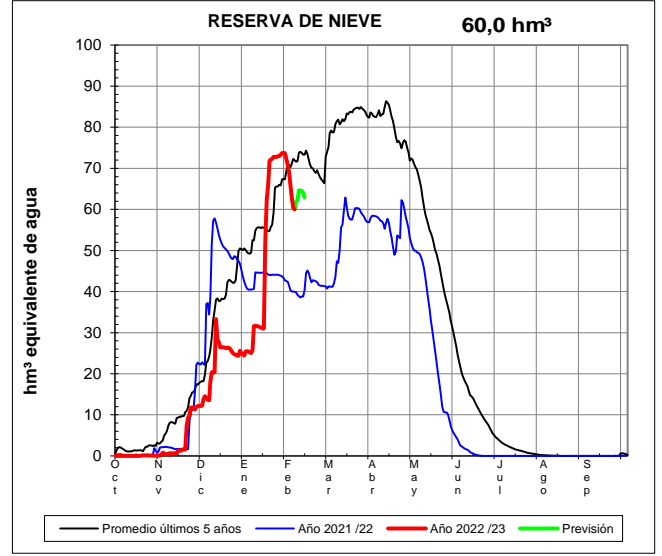
EVOLUCIÓN DE LA RESERVA DE NIEVE Y DE LAS APORTACIONES EN LAS SUBCUENCAS NIVALES DE LAS VERTIENTES CANTÁBRICA Y PIRENAICA DE LA DEMARCACIÓN HIDROGRÁFICA DEL EBRO

Fecha del informe: 06/02/2023

GÁLLEGO EN SABIÑÁNIGO



ARA EN BOLTAÑA

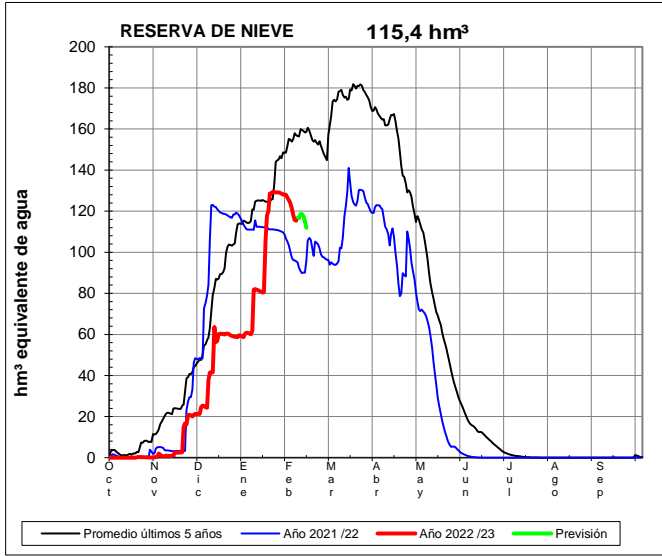




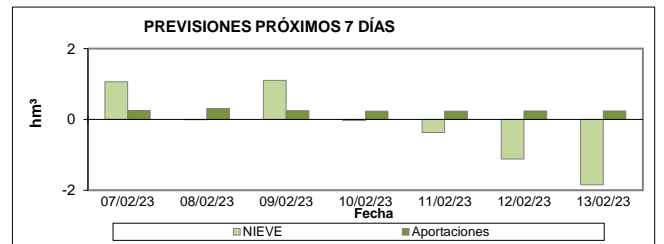
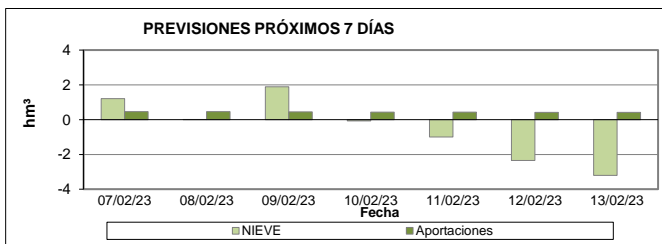
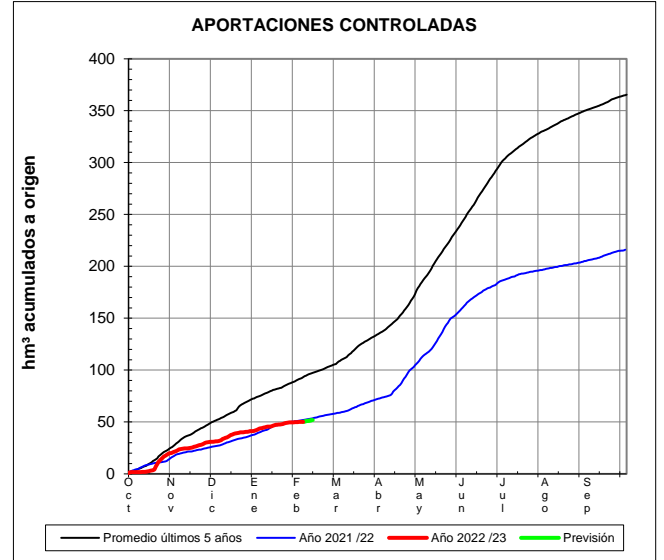
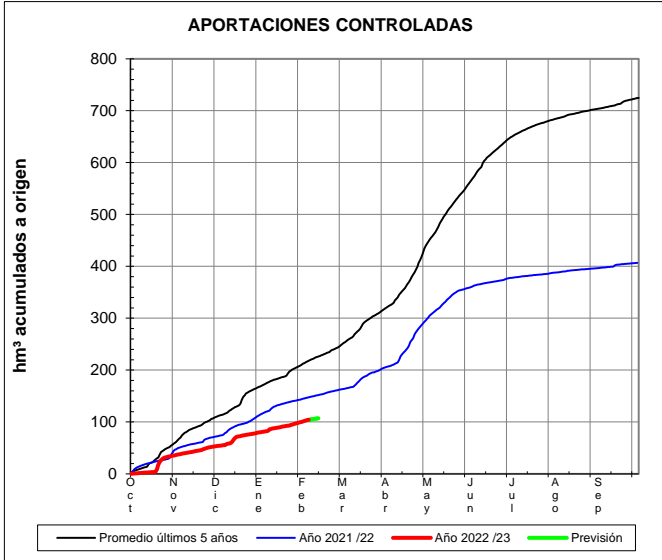
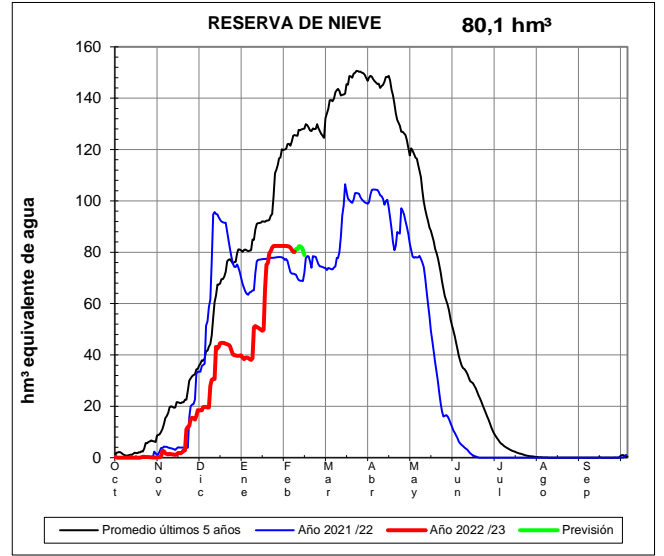
EVOLUCIÓN DE LA RESERVA DE NIEVE Y DE LAS APORTACIONES EN LAS SUBCUENCAS NIVALES DE LAS VERTIENTES CANTÁBRICA Y PIRENAICA DE LA DEMARCACIÓN HIDROGRÁFICA DEL EBRO

Fecha del informe: 06/02/2023

CINCA EN E. DE ESCALONA



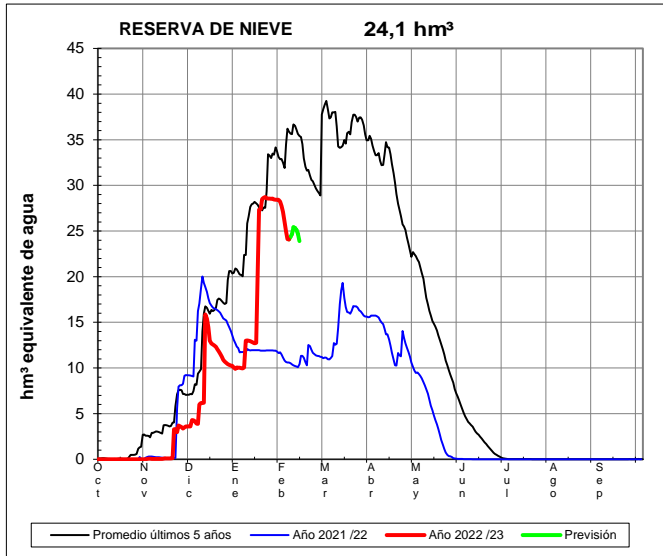
ÉSERA EN CAMPO



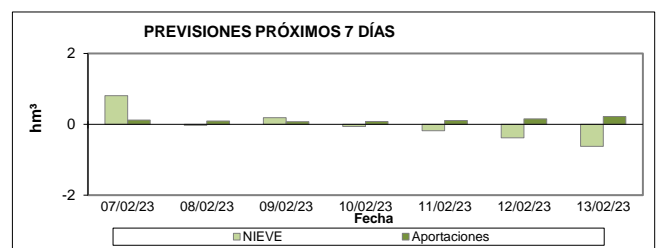
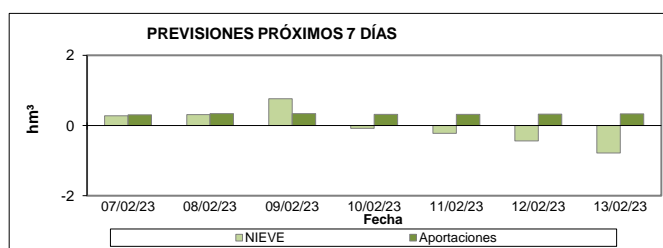
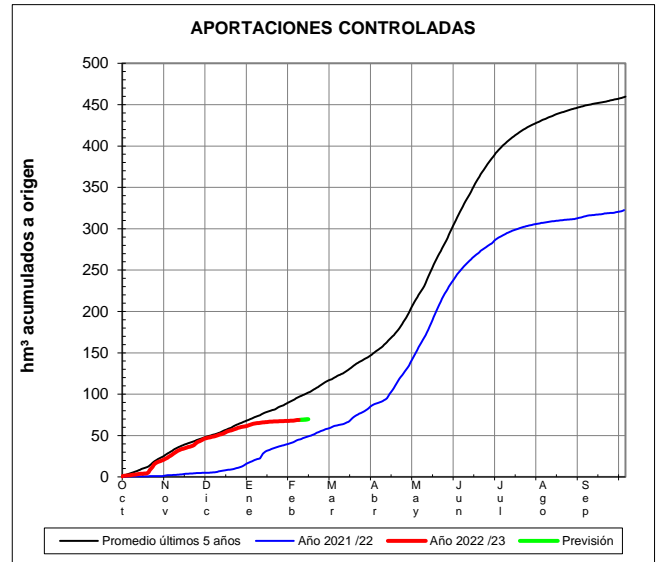
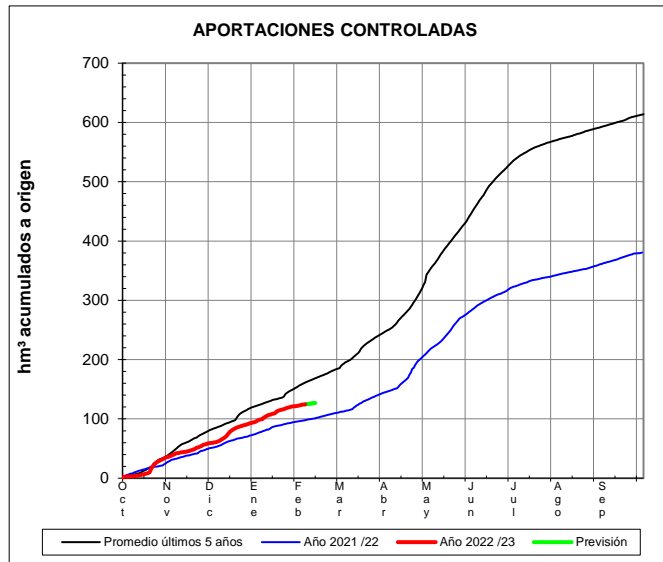
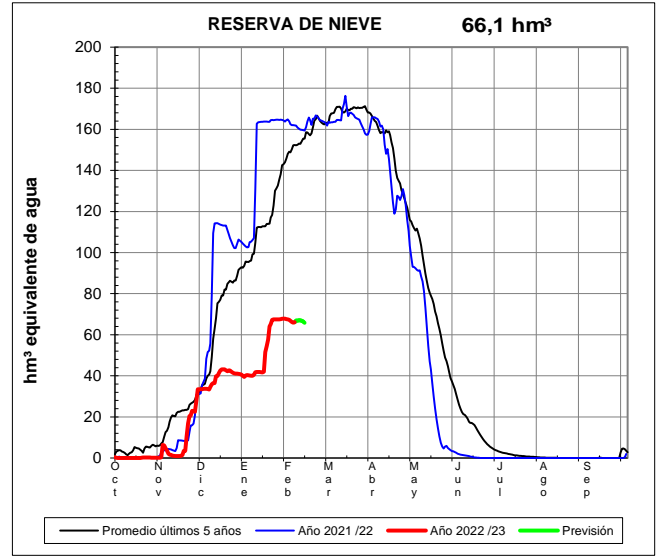
EVOLUCIÓN DE LA RESERVA DE NIEVE Y DE LAS APORTACIONES EN LAS SUBCUENCAS NIVALES DE LAS VERTIENTES CANTÁBRICA Y PIRENAICA DE LA DEMARCACIÓN HIDROGRÁFICA DEL EBRO

Fecha del informe: 06/02/2023

ÉSERA EN E. DE BARASONA



GARONA EN BOSSOST

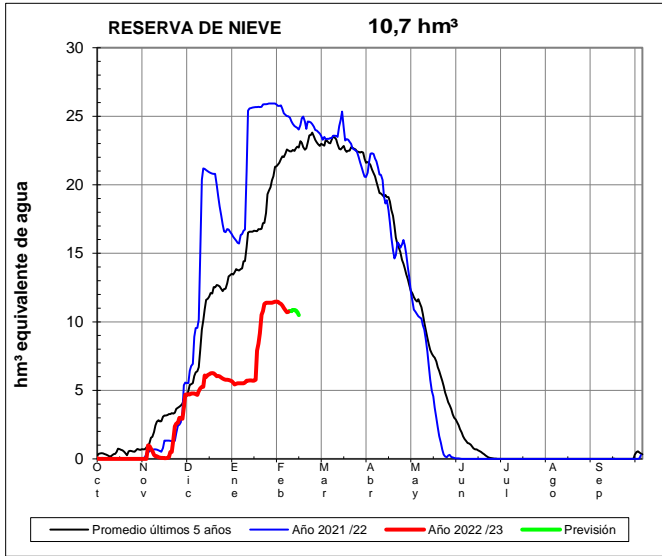




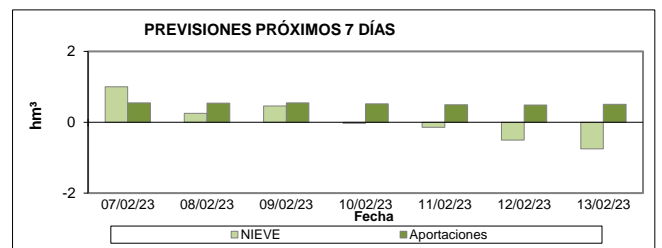
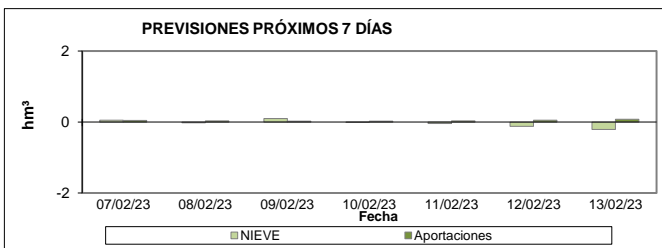
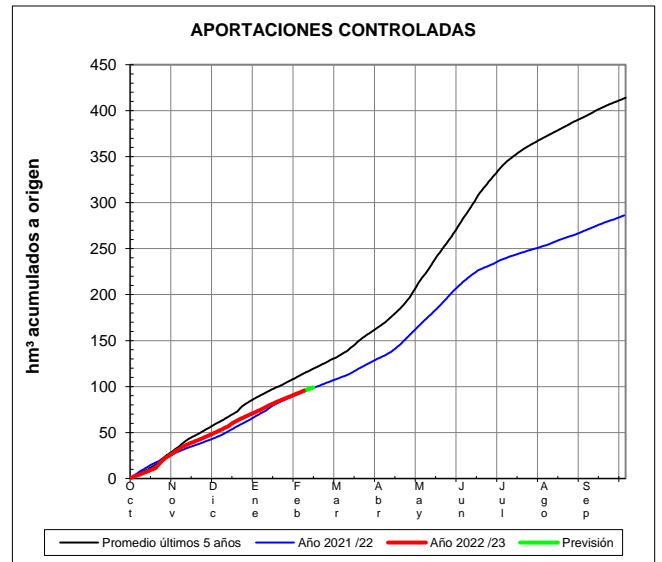
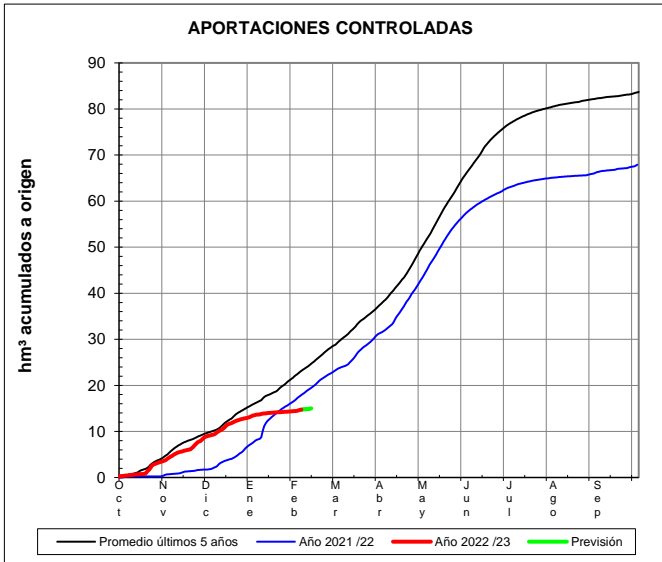
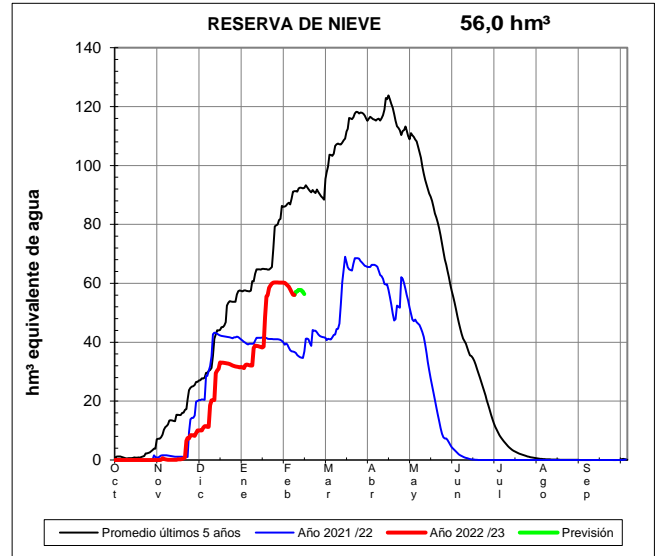
EVOLUCIÓN DE LA RESERVA DE NIEVE Y DE LAS APORTACIONES EN LAS SUBCUENCAS NIVALES DE LAS VERTIENTES CANTÁBRICA Y PIRENAICA DE LA DEMARCACIÓN HIDROGRÁFICA DEL EBRO

Fecha del informe: 06/02/2023

GARONA EN TORÁN



NOGUERA RIBAGORZANA EN PONT DE SUERT

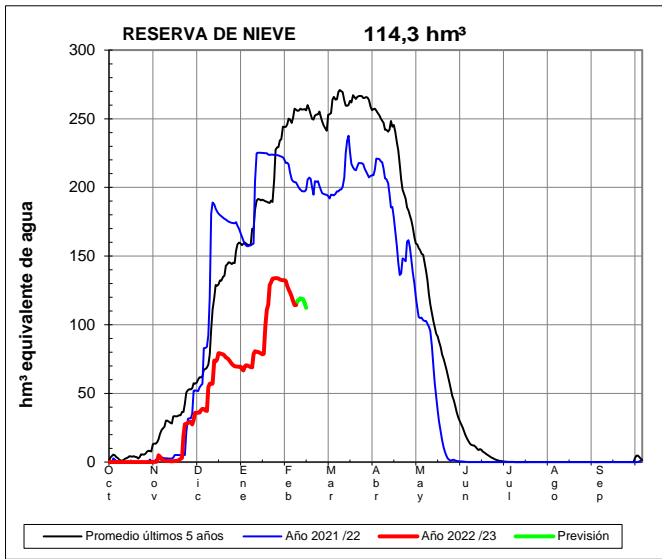




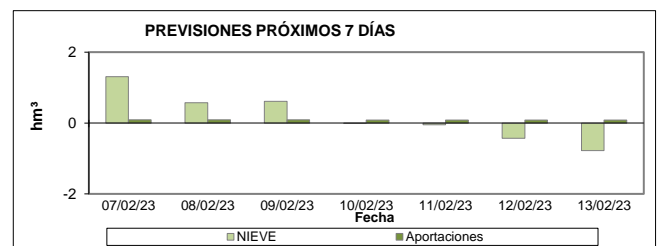
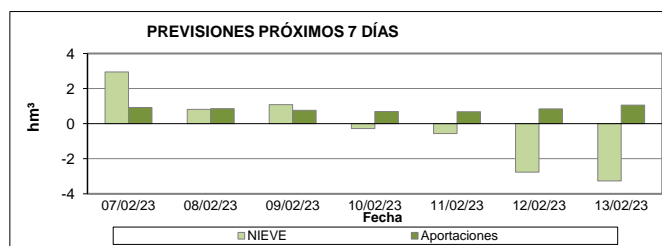
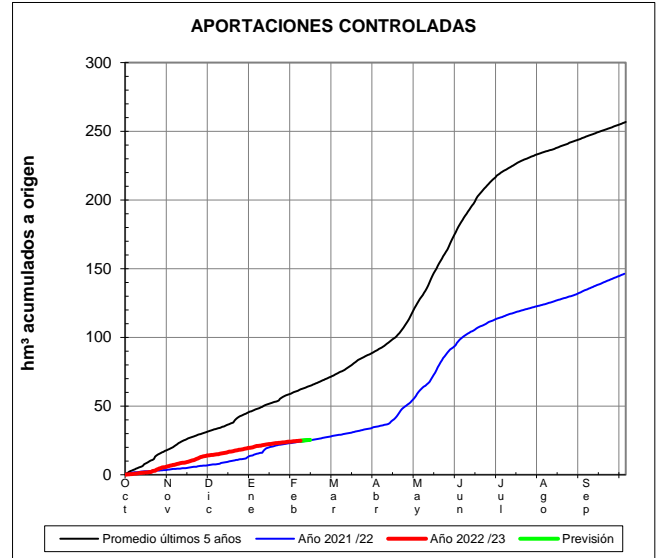
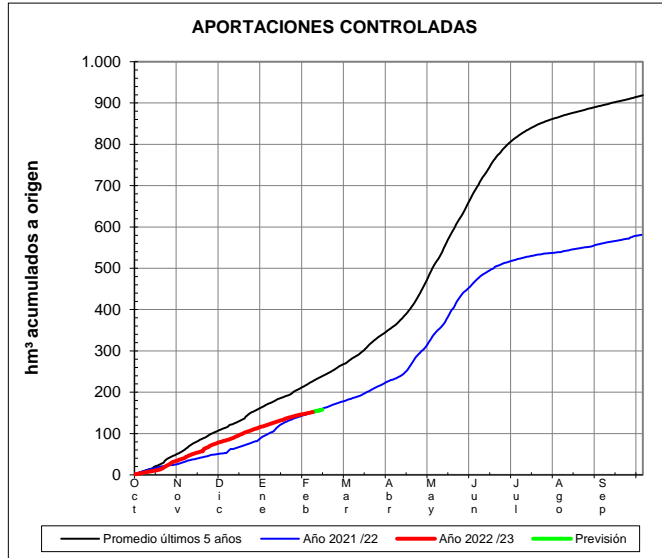
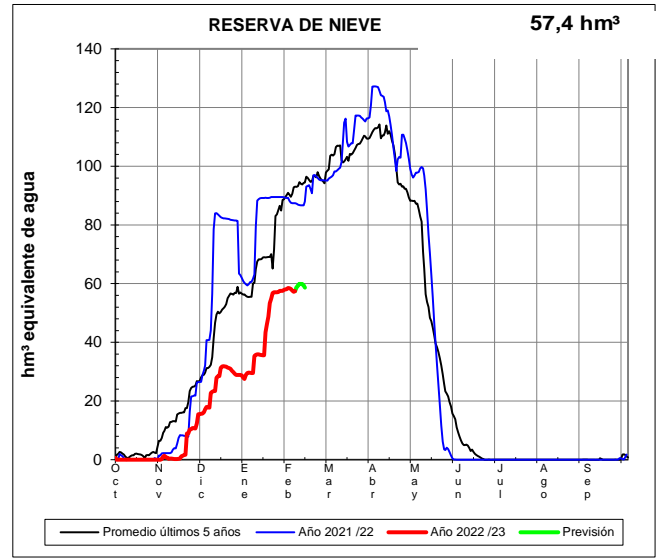
EVOLUCIÓN DE LA RESERVA DE NIEVE Y DE LAS APORTACIONES EN LAS SUBCUENCAS NIVALES DE LAS VERTIENTES CANTÁBRICA Y PIRENAICA DE LA DEMARCACIÓN HIDROGRÁFICA DEL EBRO

Fecha del informe: 06/02/2023

NOGUERA PALLARESA EN E. DE TALARN



VALIRA EN SEO D'URGEL



EVOLUCIÓN DE LA RESERVA DE NIEVE Y DE LAS APORTACIONES EN LAS SUBCUENCAS NIVALES DE LAS VERTIENTES CANTÁBRICA Y PIRENAICA DE LA DEMARCACIÓN HIDROGRÁFICA DEL EBRO

Fecha del informe: 06/02/2023

SEGRE EN SEO D'URGEL

