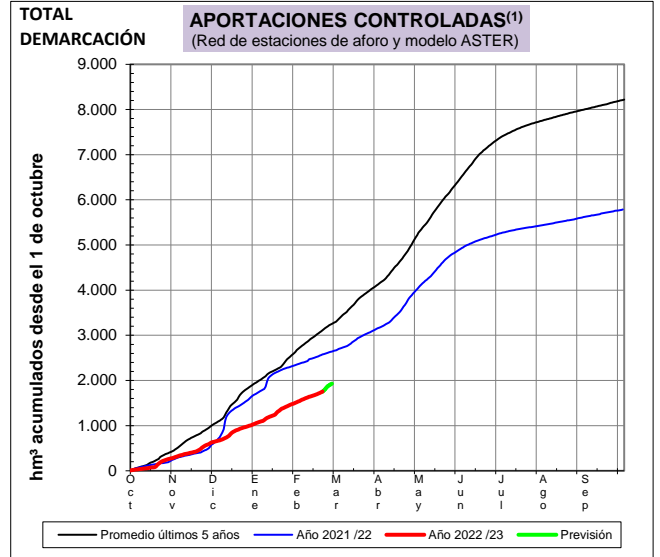
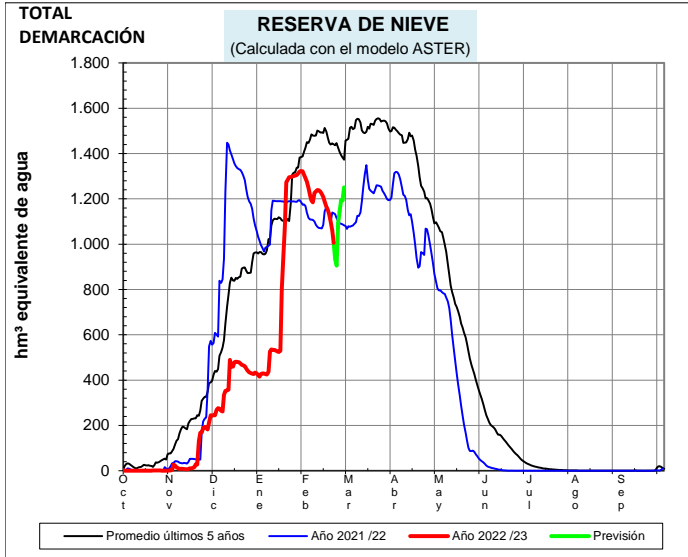


**EVOLUCIÓN DE LA RESERVA DE NIEVE Y DE LAS APORTACIONES EN LAS SUBCUENCAS NIVALES DE LAS VERTIENTES CANTÁBRICA Y PIRENAICA DE LA DEMARCACIÓN HIDROGRÁFICA DEL EBRO**

Fecha del informe: 20/02/2023

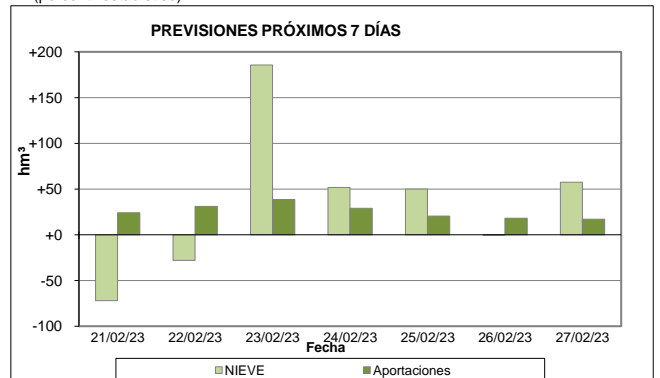
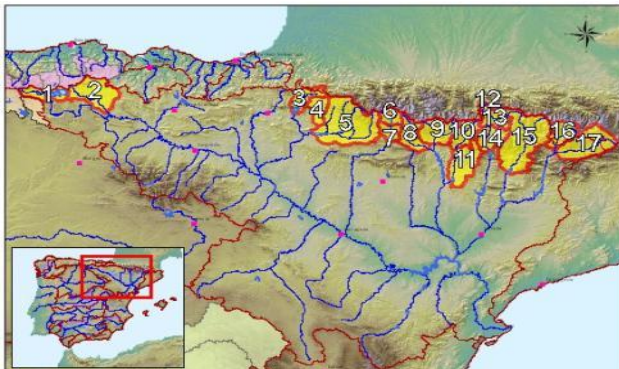


CUENCAS NIVALES		ESTADO A FECHA: 20/02/2023				<sup>(2)</sup> VARIACIONES PREVISTAS A 7 DÍAS	
Nº	Pto. de control	RESERVA DE NIEVE		APORTACIONES <sup>(1)</sup>		NIEVE	APORTACIÓN
		(hm³)	Comparativa <sup>(3)</sup>	(hm³)	Comparativa <sup>(3)</sup>	(hm³)	(hm³)
1	Embalse del Ebro	3,3	Normal	78,6	Mínima 5 años	+6,6	+8,1
2	Nela en Trespaderne	17,6	Muy alta	119,0	Mínima 5 años	+3,0	+18,7
3	Iratí en Itoiz	44,0	Máxima 5 años	118,9	Mínima 5 años	-6,1	+20,1
4	Salazar en Aspuz	33,3	Máxima 5 años	49,3	Mínima 5 años	-4,4	+11,7
5	Aragón en E. de Yesa	199,6	Alta	307,7	Baja	-21,0	+50,7
6	Gállego en E. de Búbal	82,4	Mínima 5 años	94,0	Normal	+12,4	+4,5
7	Gállego en Sabiñánigo	24,6	Baja	133,6	Alta	+7,2	+6,6
8	Ara en Boltaña	49,3	Baja	126,8	Alta	+18,8	+8,9
9	Cinca en Escalona	107,1	Muy baja	114,2	Mínima 5 años	+22,8	+6,3
10	Ésera en Campo	79,1	Muy baja	52,6	Mínima 5 años	+20,6	+2,0
11	Ésera en Emb. Barasona	20,9	Baja	130,2	Normal	+9,6	+7,9
12	Garona en Bossòst	62,2	Mínima 5 años	71,5	Baja	+20,3	+3,0
13	Garona en Torán	9,3	Mínima 5 años	15,7	Mínima 5 años	+3,5	+1,2
14	N. Ribagorzana Pont de Suert	55,4	Baja	103,0	Baja	+20,0	+6,7
15	Pallaresa en E. de Talárn	105,0	Mínima 5 años	161,8	Baja	+64,2	+12,5
16	Valira en Seo D'Urgel	58,2	Muy baja	26,2	Muy baja	+24,8	+1,8
17	Segre en Seo D'Urgel	54,6	Muy baja	48,9	Mínima 5 años	+42,1	+7,4
<b>TOTALES</b>	<b>Total cuenca del Ebro (Pirineo + C. Cantábrica):</b>	<b>934,6</b>	<b>Baja</b>	<b>1.664,8</b>	<b>Baja</b>	<b>+220,7</b>	<b>+173,7</b>
	<b>Total cuenca del Garona (hasta frontera Francia):</b>	<b>71,5</b>	<b>Mínima 5 años</b>	<b>87,2</b>	<b>Muy baja</b>	<b>+23,8</b>	<b>+4,2</b>
	<b>Total Demarcación (Cuenca del Ebro + Garona):</b>	<b>1.006,0</b>	<b>Baja</b>	<b>1.752,0</b>	<b>Muy baja</b>	<b>+244,5</b>	<b>+178,0</b>
<b>Agrupado por ríos</b>	<b>Cabecera del Ebro y Nela (1+2):</b>	21,0	Alta	197,5	Mínima 5 años	+9,7	+26,7
	<b>Aragón, Iratí y Salazar (3+4+5):</b>	277,0	Muy alta	476,0	Muy baja	-31,6	+82,4
	<b>Gállego (6+7)</b>	107,0	Muy baja	227,6	Alta	+19,6	+11,0
	<b>Ara, Cinca y Ésera (8+9+10+11):</b>	256,4	Baja	423,8	Baja	+71,9	+25,1
	<b>Garona hasta frontera con Francia (12+13):</b>	71,5	Mínima 5 años	87,2	Muy baja	+23,8	+4,2
	<b>N. Ribagorzana hasta Pont de Suert (14):</b>	55,4	Baja	103,0	Baja	+20,0	+6,7
	<b>N. Pallaresa hasta E. de Talárn (15):</b>	105,0	Mínima 5 años	161,8	Baja	+64,2	+12,5
	<b>Segre aguas abajo de Seo D'Urgel (16+17):</b>	112,8	Muy baja	75,2	Muy baja	+66,9	+9,2

(1) Las Aportaciones son el volumen total de agua que ha llegado a los embalses o puntos de cierre de las cuencas nivales desde el inicio del año hidrológico (1 de octubre)

(2) Obtenida a partir de las previsiones HRES.IFS (ECMWF)

(3) Valoración del dato actual respecto de las mismas fechas de los 5 años anteriores (percentil estadístico)

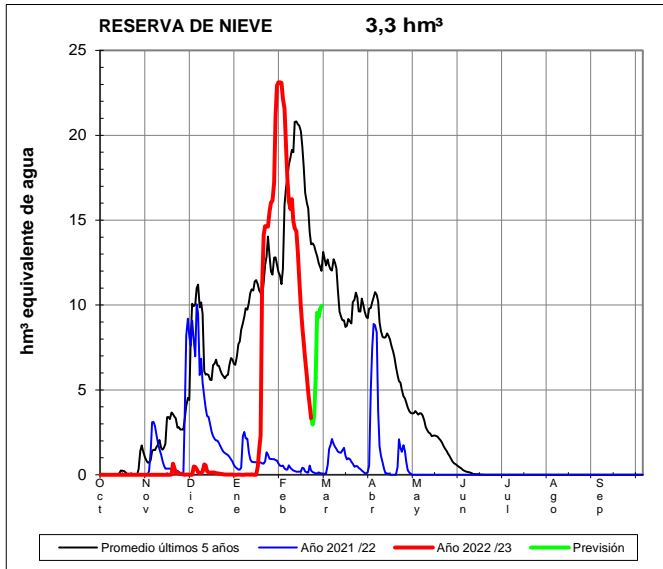




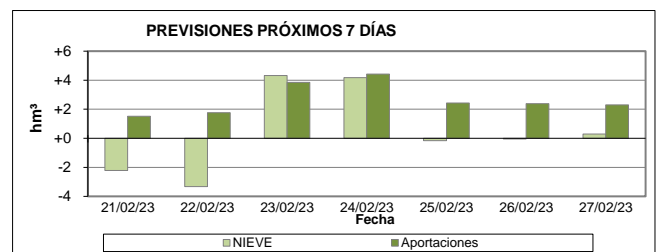
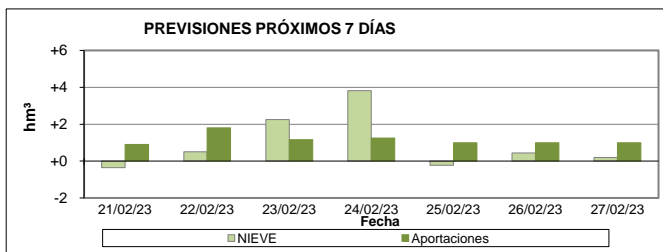
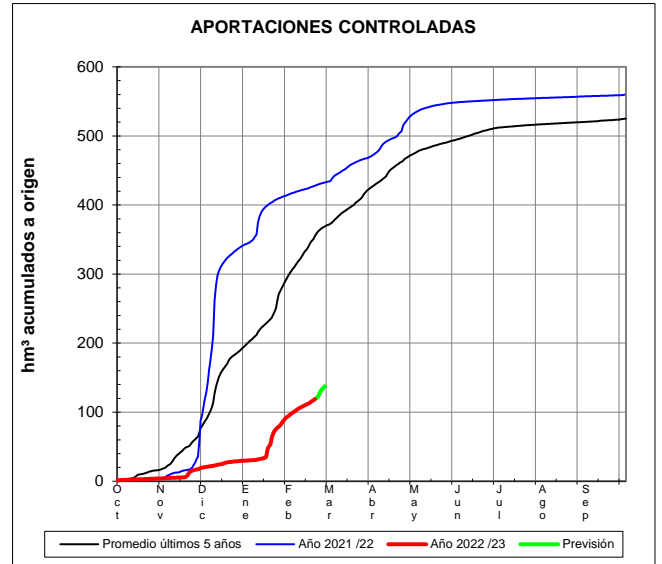
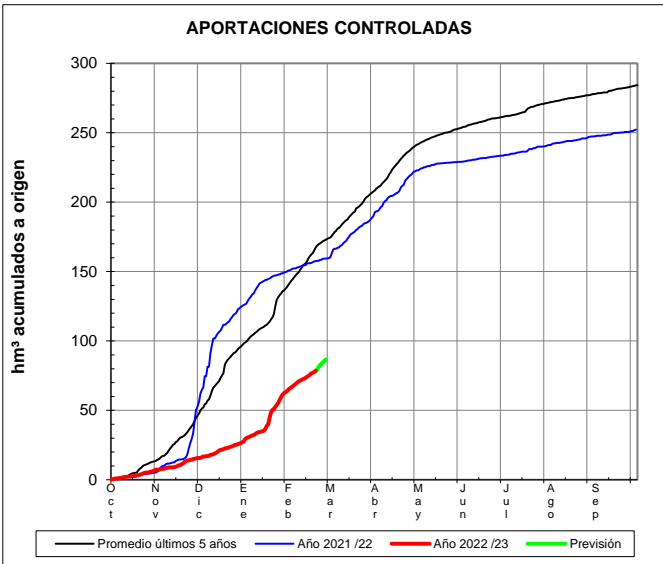
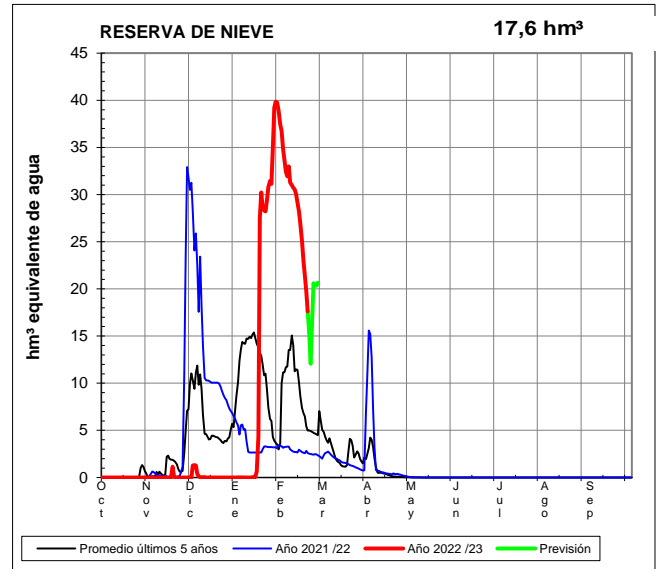
EVOLUCIÓN DE LA RESERVA DE NIEVE Y DE LAS APORTACIONES EN LAS SUBCUENCAS NIVALES DE LAS VERTIENTES CANTÁBRICA Y PIRENAICA DE LA DEMARCACIÓN HIDROGRÁFICA DEL EBRO

Fecha del informe: 20/02/2023

EBRO EN E. DEL EBRO



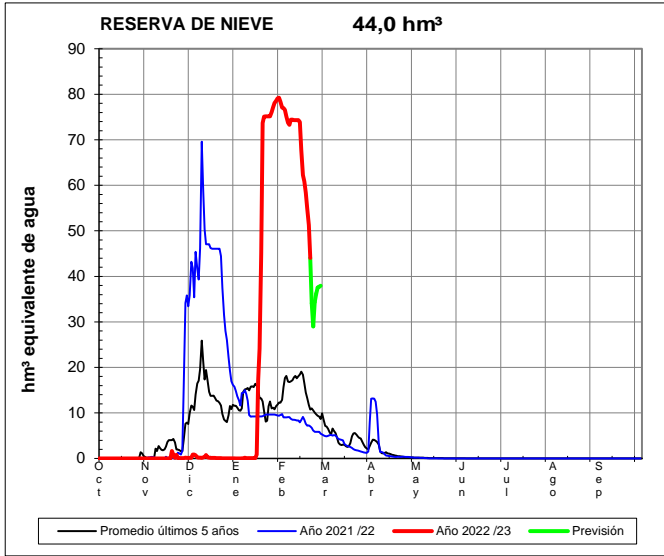
NELA EN TRASPADERNE



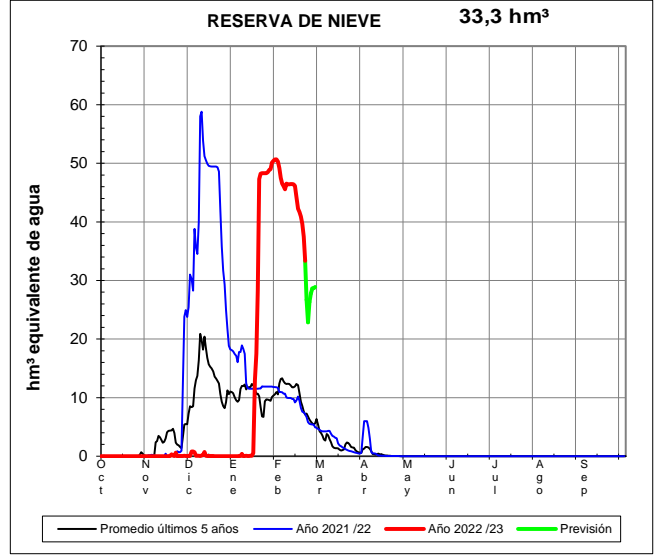
**EVOLUCIÓN DE LA RESERVA DE NIEVE Y DE LAS APORTACIONES EN LAS SUBCUENCAS NIVALES DE LAS VERTIENTES CANTÁBRICA Y PIRENAICA DE LA DEMARCACIÓN HIDROGRÁFICA DEL EBRO**

Fecha del informe: 20/02/2023

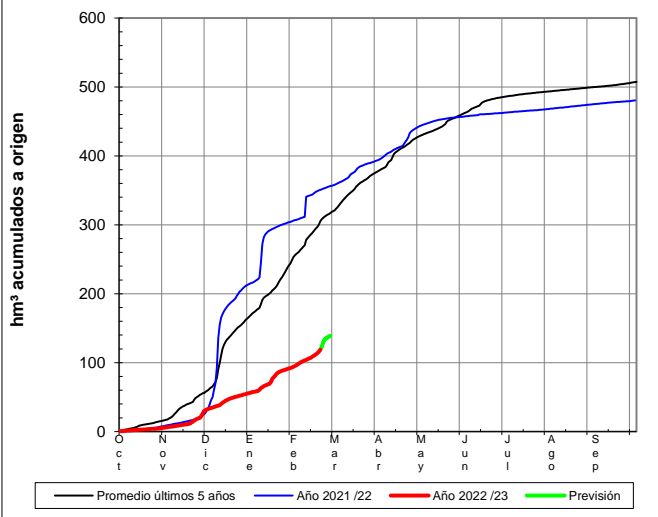
**IRATI EN ITOIZ**



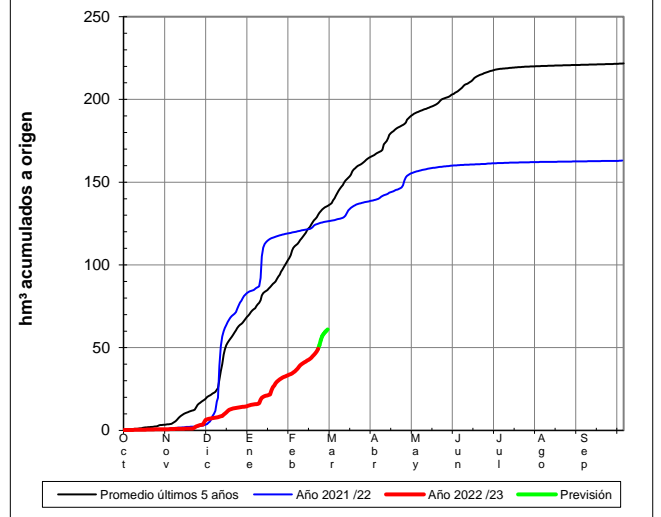
**SALAZAR EN ASPURZ**



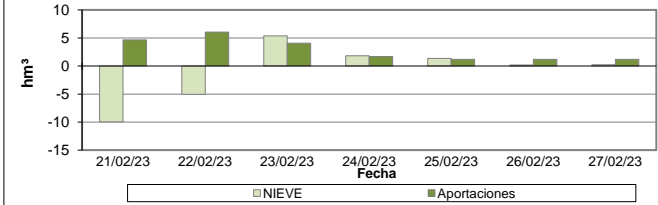
**APORTACIONES CONTROLADAS**



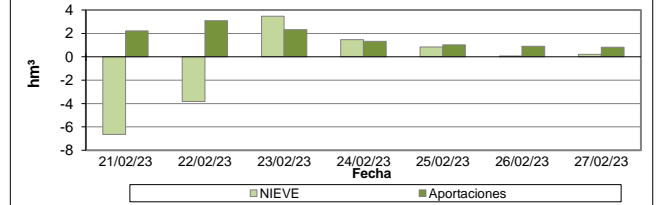
**APORTACIONES CONTROLADAS**



**PREVISIONES PRÓXIMOS 7 DÍAS**



**PREVISIONES PRÓXIMOS 7 DÍAS**

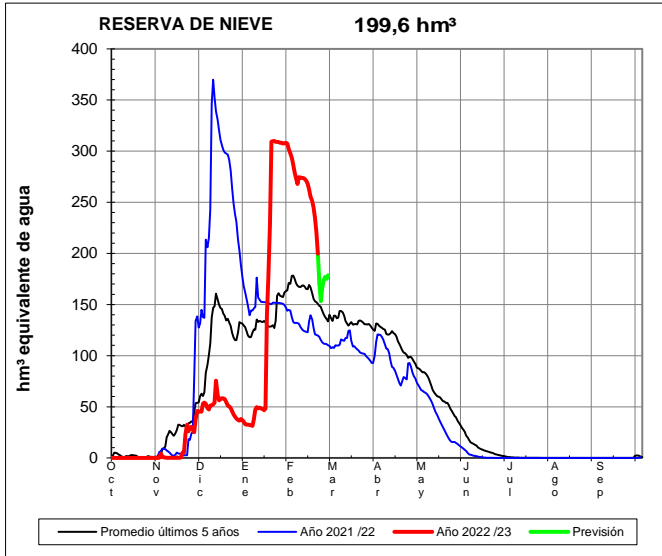




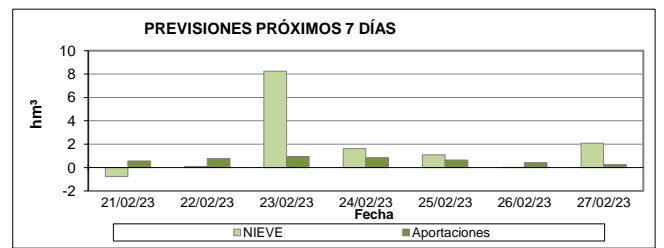
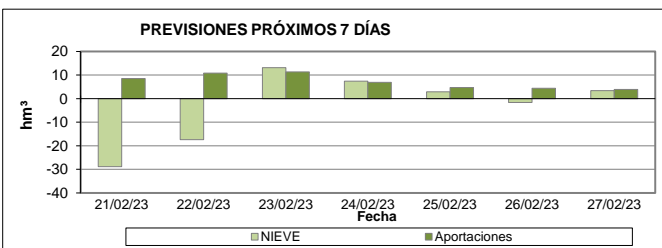
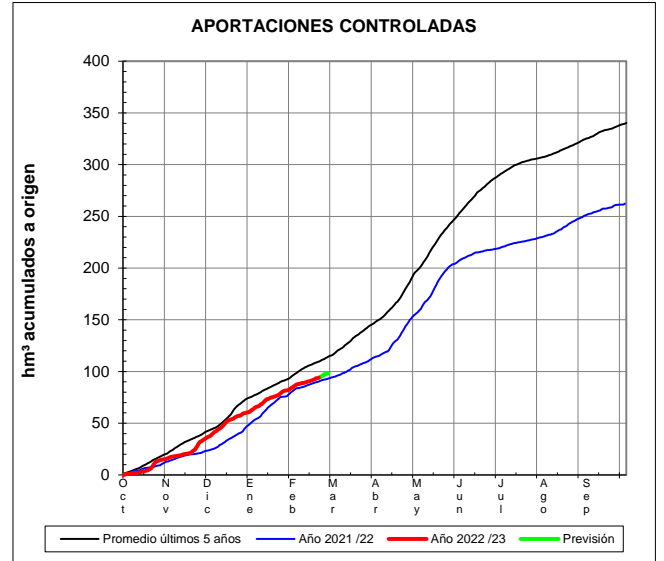
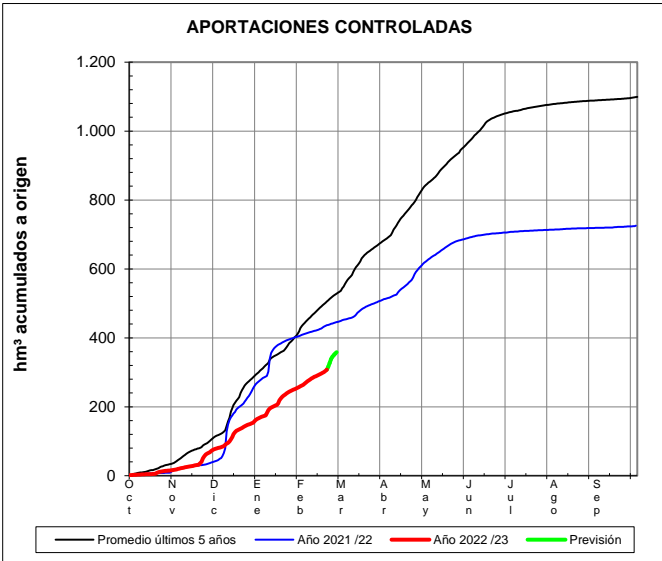
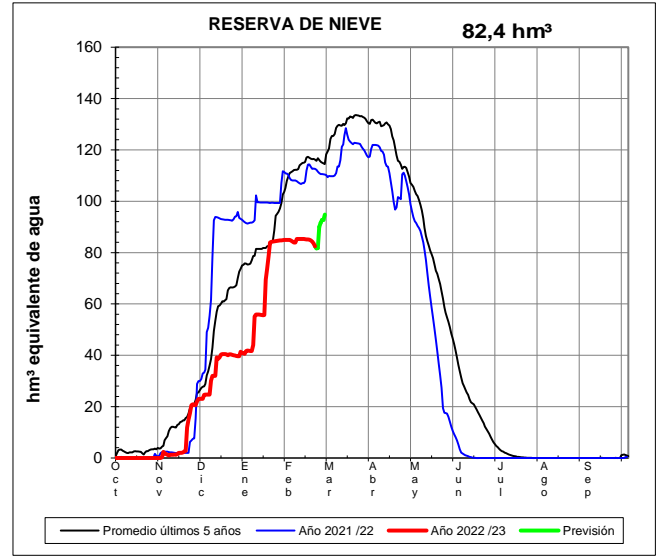
**EVOLUCIÓN DE LA RESERVA DE NIEVE Y DE LAS APORTACIONES EN LAS SUBCUENCAS NIVALES DE LAS VERTIENTES CANTÁBRICA Y PIRENAICA DE LA DEMARCACIÓN HIDROGRÁFICA DEL EBRO**

Fecha del informe: 20/02/2023

**ARAGÓN EN E. DE YESA**



**GÁLLEGO EN E. DE BÚBAL**

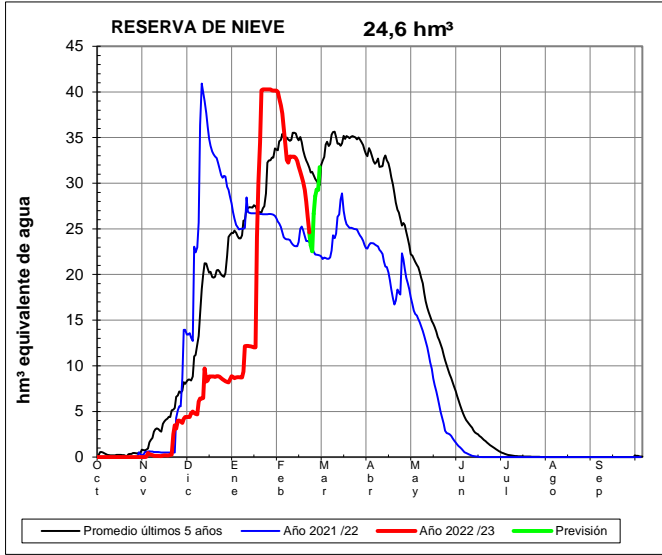




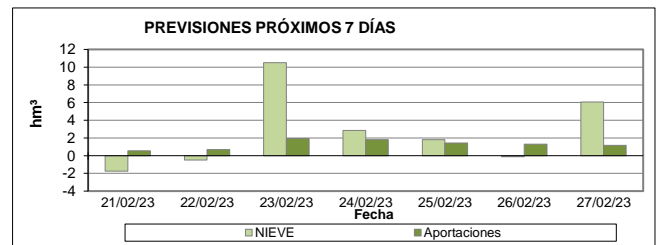
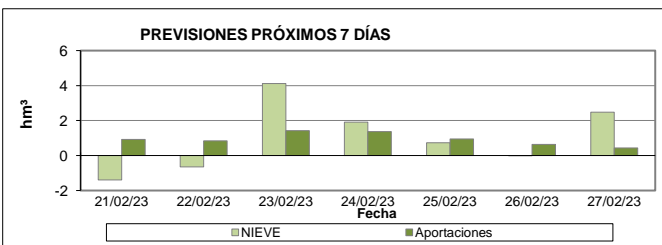
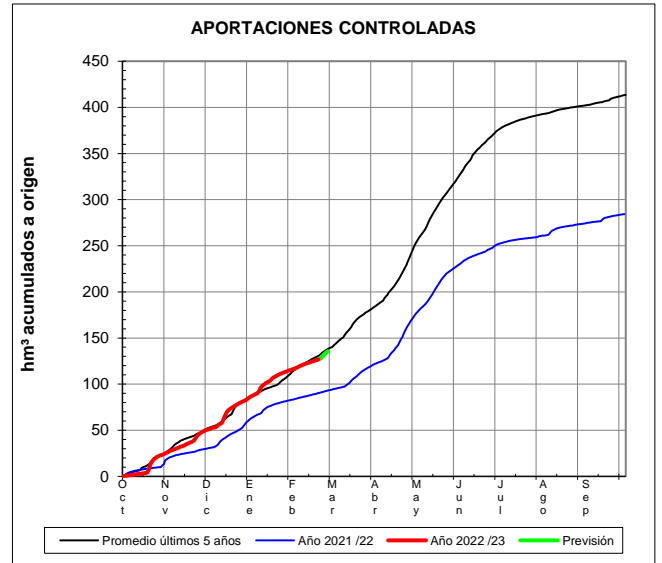
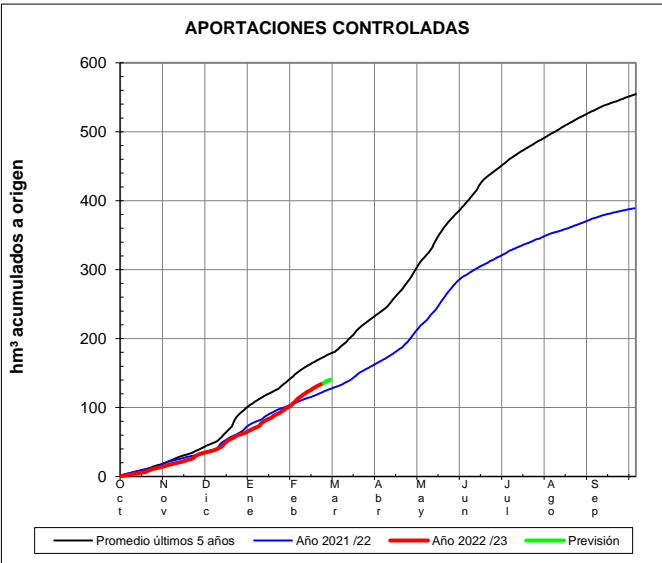
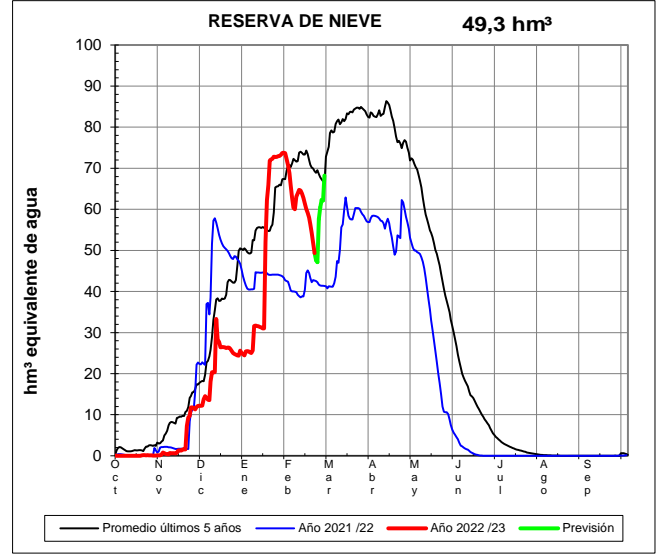
**EVOLUCIÓN DE LA RESERVA DE NIEVE Y DE LAS APORTACIONES EN LAS SUBCUENCAS NIVALES DE LAS VERTIENTES CANTÁBRICA Y PIRENAICA DE LA DEMARCACIÓN HIDROGRÁFICA DEL EBRO**

Fecha del informe: 20/02/2023

**GÁLLEGO EN SABIÑÁNIGO**



**ARA EN BOLTAÑA**

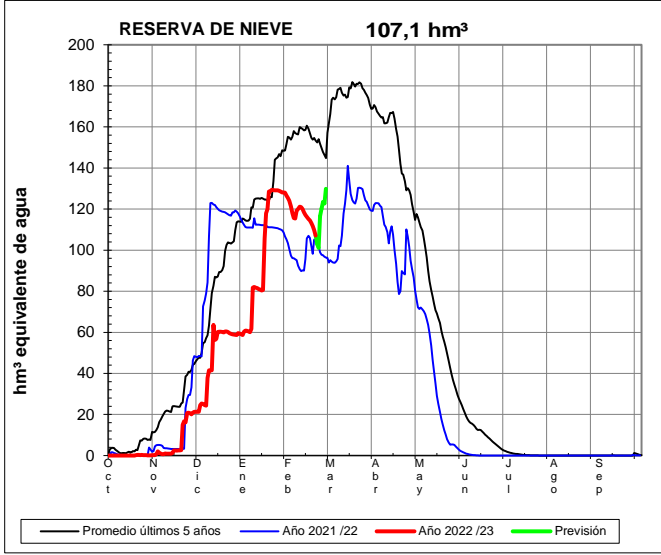




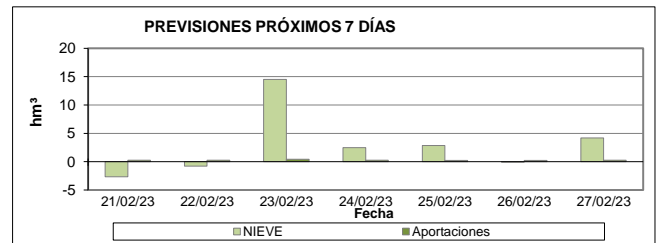
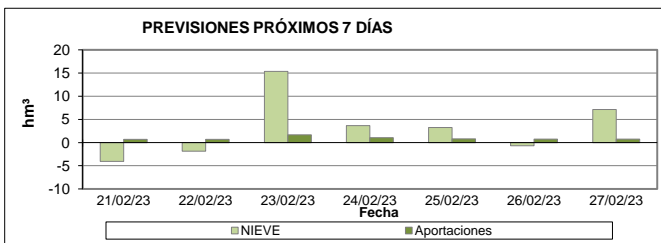
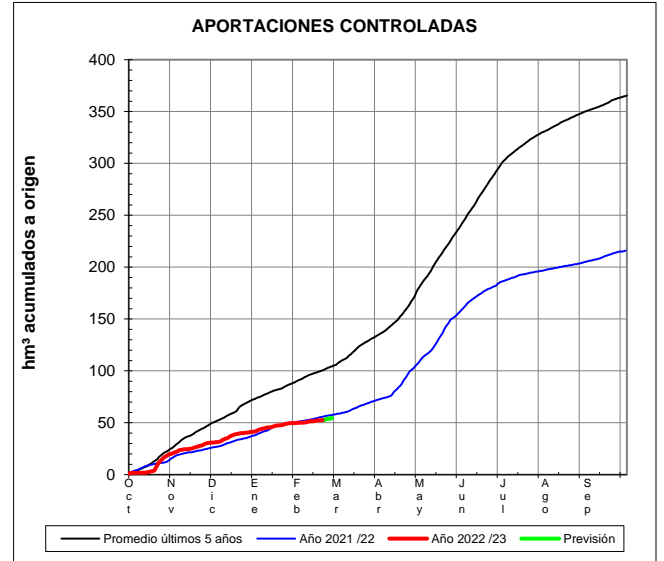
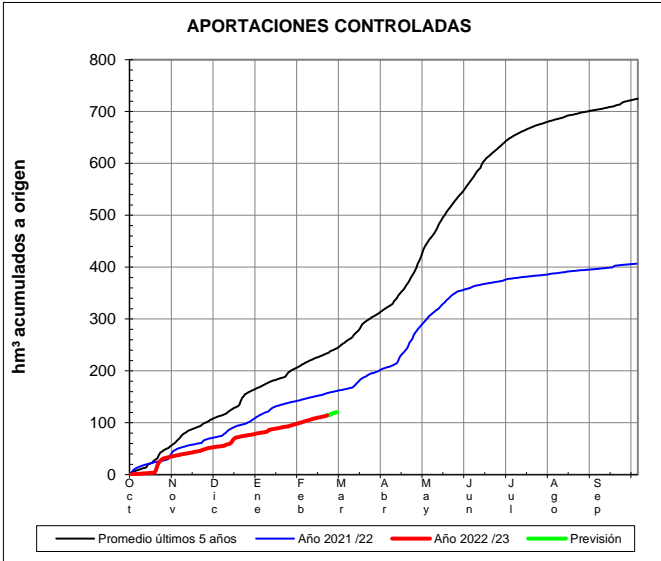
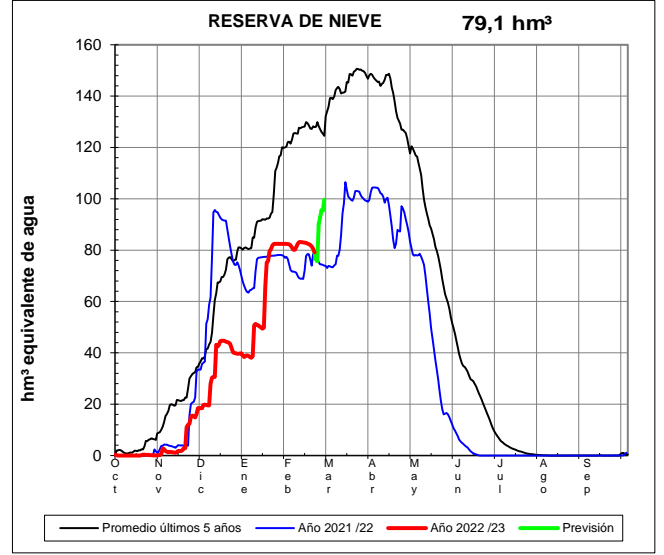
**EVOLUCIÓN DE LA RESERVA DE NIEVE Y DE LAS APORTACIONES EN LAS SUBCUENCAS NIVALES DE LAS VERTIENTES CANTÁBRICA Y PIRENAICA DE LA DEMARCACIÓN HIDROGRÁFICA DEL EBRO**

Fecha del informe: 20/02/2023

**CINCA EN E. DE ESCALONA**



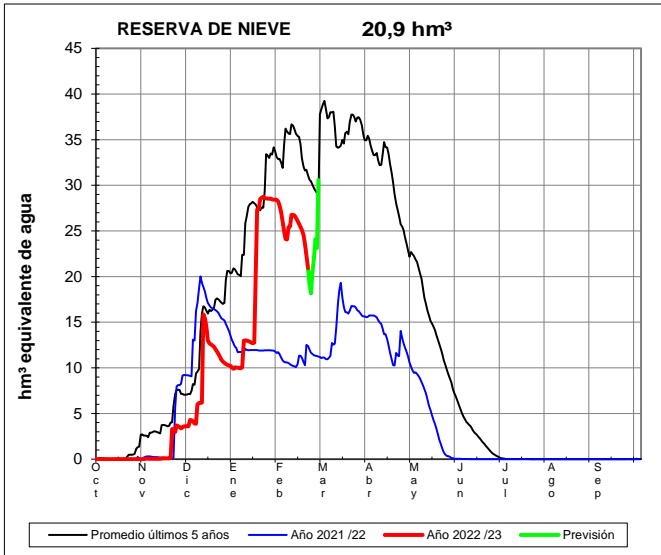
**ÉSERA EN CAMPO**



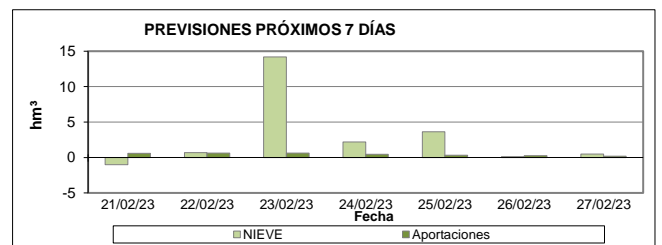
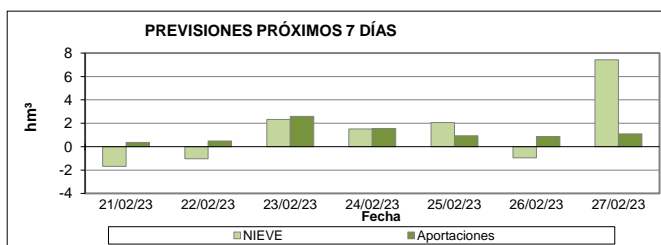
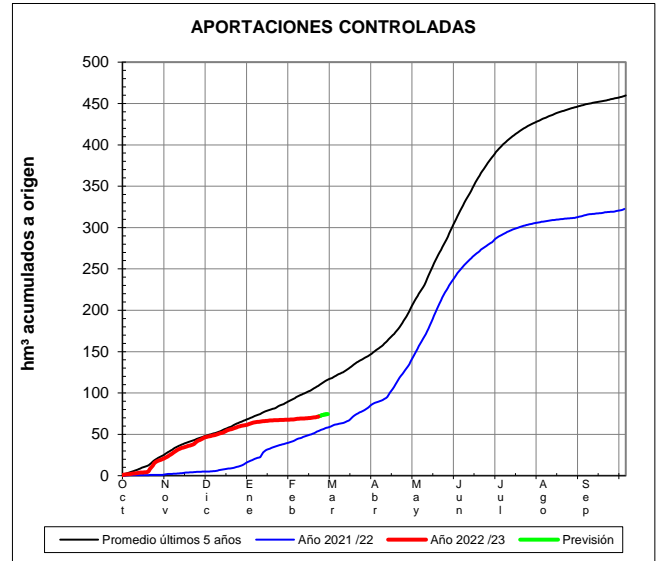
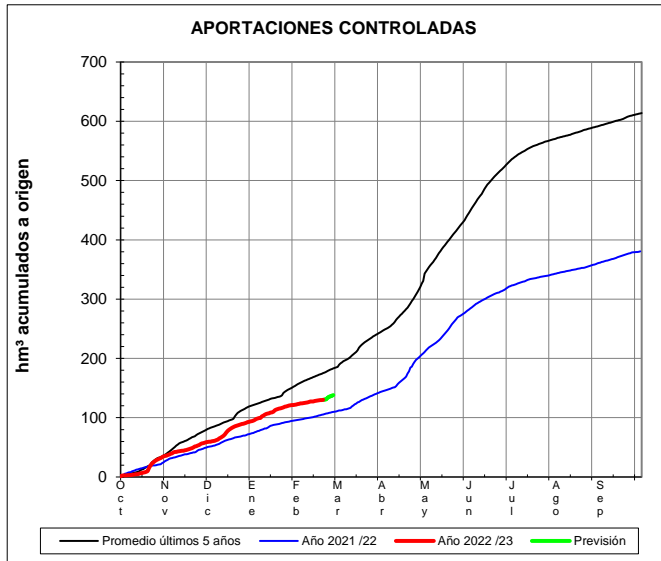
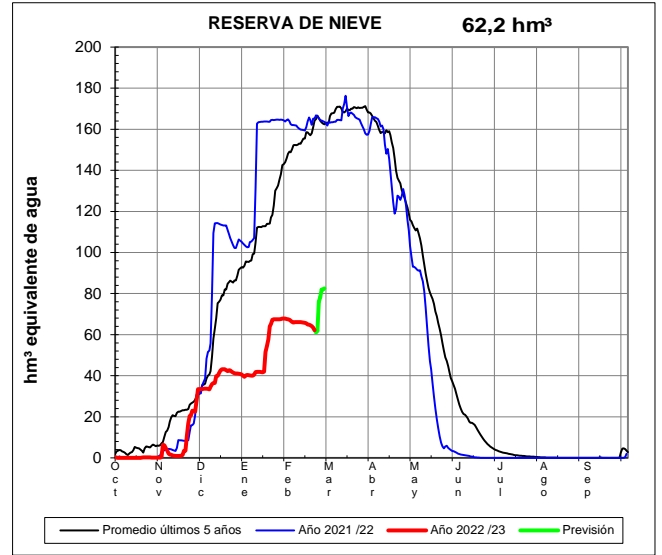
**EVOLUCIÓN DE LA RESERVA DE NIEVE Y DE LAS APORTACIONES EN LAS SUBCUENCAS NIVALES DE LAS VERTIENTES CANTÁBRICA Y PIRENAICA DE LA DEMARCACIÓN HIDROGRÁFICA DEL EBRO**

Fecha del informe: 20/02/2023

**ÉSERA EN E. DE BARASONA**



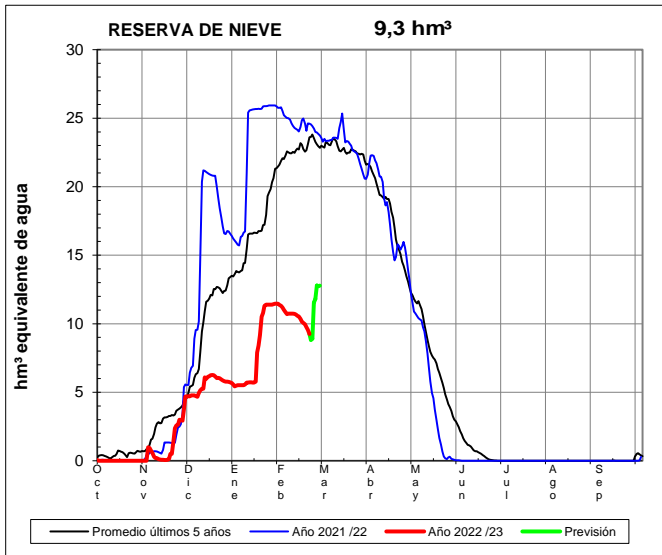
**GARONA EN BOSSOST**



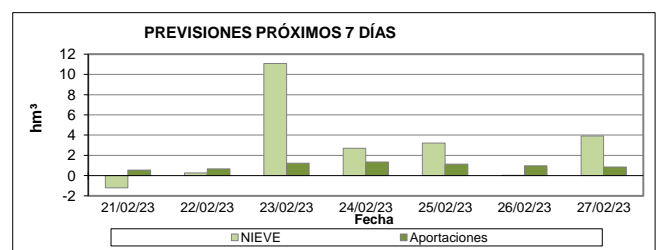
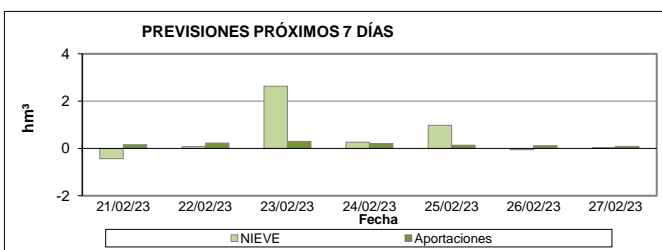
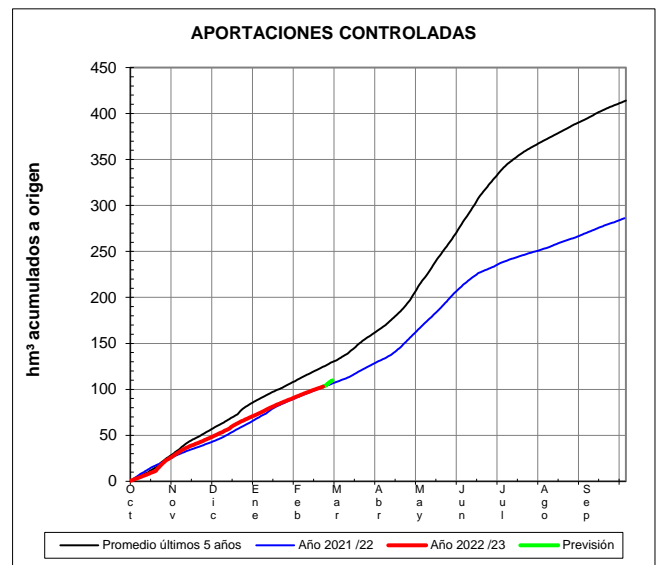
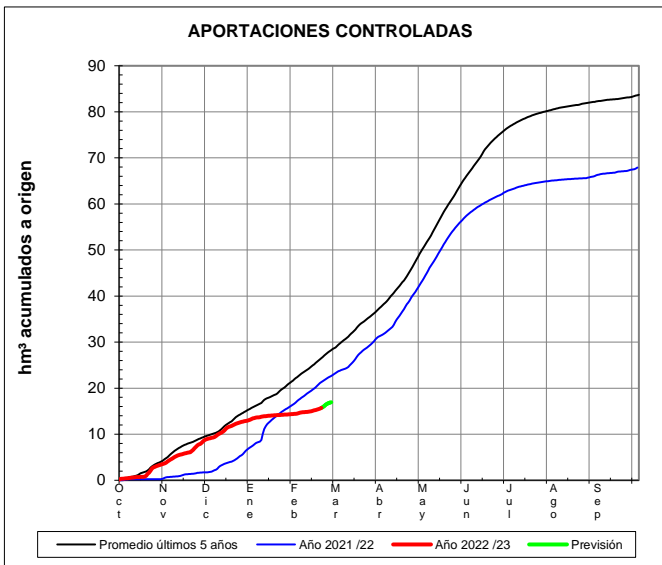
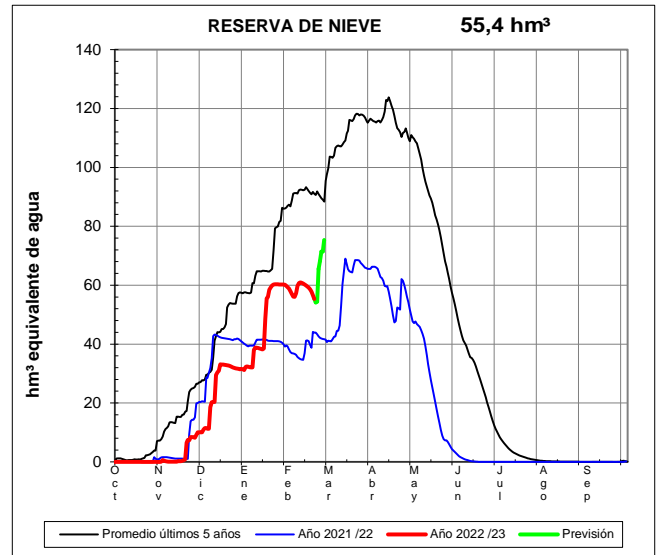
**EVOLUCIÓN DE LA RESERVA DE NIEVE Y DE LAS APORTACIONES EN LAS SUBCUENCAS NIVALES DE LAS VERTIENTES CANTÁBRICA Y PIRENAICA DE LA DEMARCACIÓN HIDROGRÁFICA DEL EBRO**

Fecha del informe: 20/02/2023

**GARONA EN TORÁN**



**NOGUERA RIBAGORZANA EN PONT DE SUERT**



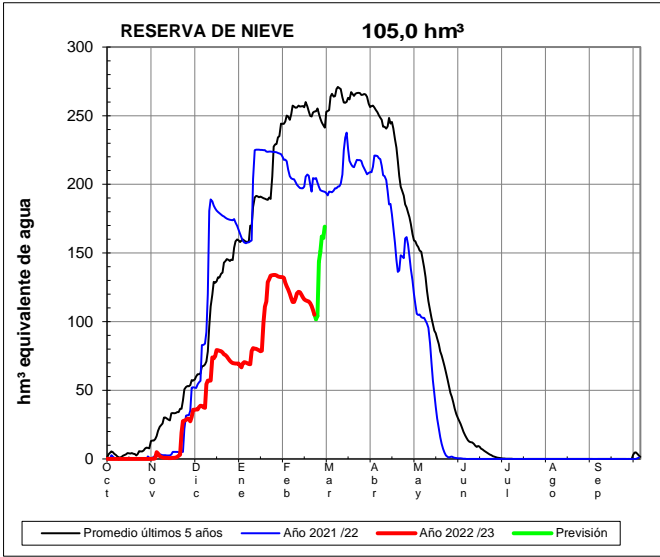




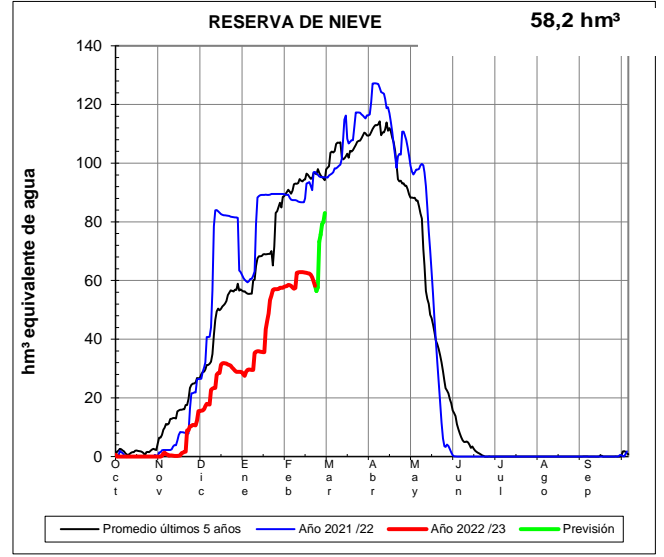
**EVOLUCIÓN DE LA RESERVA DE NIEVE Y DE LAS APORTACIONES EN LAS SUBCUENCAS NIVALES DE LAS VERTIENTES CANTÁBRICA Y PIRENAICA DE LA DEMARCACIÓN HIDROGRÁFICA DEL EBRO**

Fecha del informe: 20/02/2023

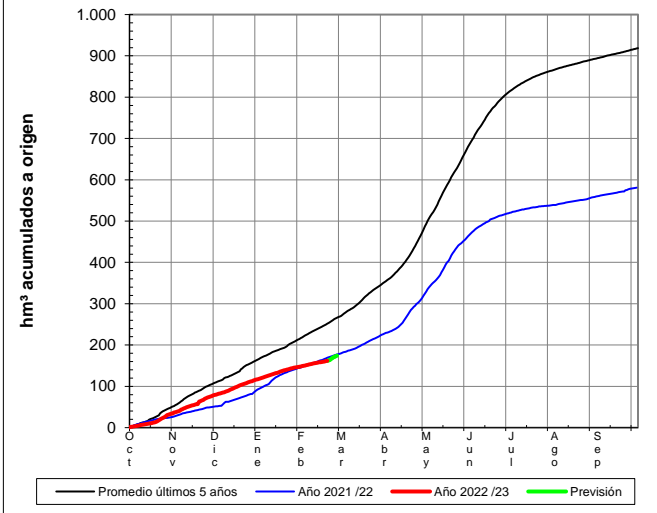
**NOGUERA PALLARESA EN E. DE TALARN**



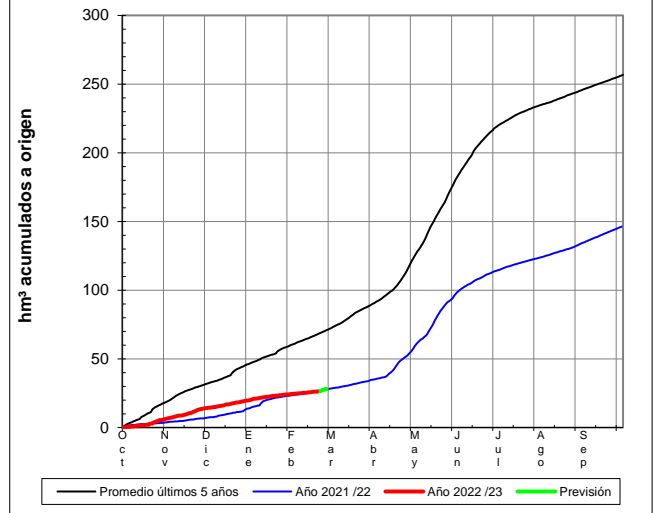
**VALIRA EN SEO D'URGEL**



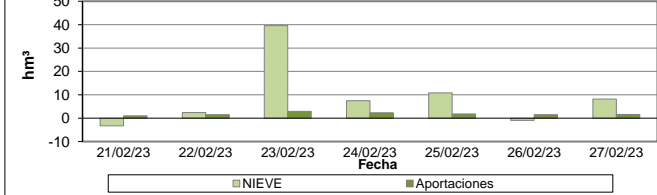
**APORTACIONES CONTROLADAS**



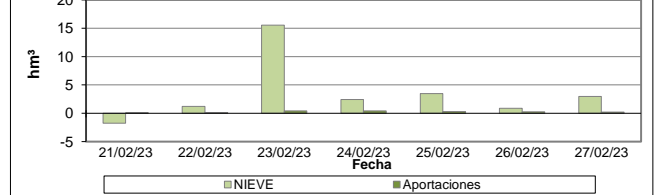
**APORTACIONES CONTROLADAS**



**PREVISIONES PRÓXIMOS 7 DÍAS**



**PREVISIONES PRÓXIMOS 7 DÍAS**



**EVOLUCIÓN DE LA RESERVA DE NIEVE Y DE LAS APORTACIONES EN LAS SUBCUENCAS NIVALES DE LAS VERTIENTES CANTÁBRICA Y PIRENAICA DE LA DEMARCACIÓN HIDROGRÁFICA DEL EBRO**

Fecha del informe: 20/02/2023

**SEGRE EN SEO D'URGEL**

