MINISTERIO
DE AGRICULTURA, ALIMENTACIÓN Y
MEDIO AMBIENTE

CONFEDERACIÓN
HIDROGRÁFICA
DEL EBRO
COMISARIA DE AGUAS

*Calculado con el modelo: ASTER

EVOLUCIÓN DE LA RESERVA DE NIEVE Y DE LAS APORTACIONES EN LAS SUBCUENCAS NIVALES DE LAS VERTIENTES CANTÁBRICA Y PIRENAICA DE LAS CUENCAS DEL EBRO Y GARONA

5 de junio de 2016

RESERVA DE NIEVE*
(hm³ de agua equivalente)

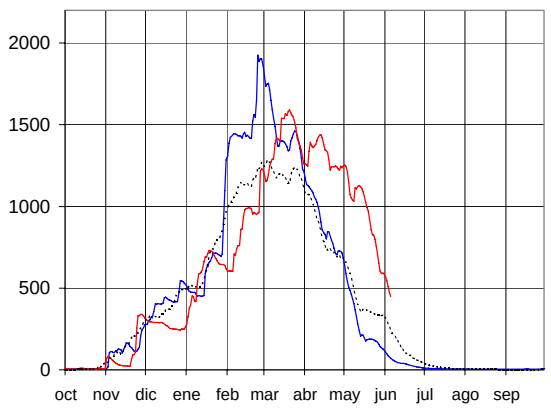

APORTACIONES TOTALES[1]
(hm³ acumulados desde el 1 de octubre)

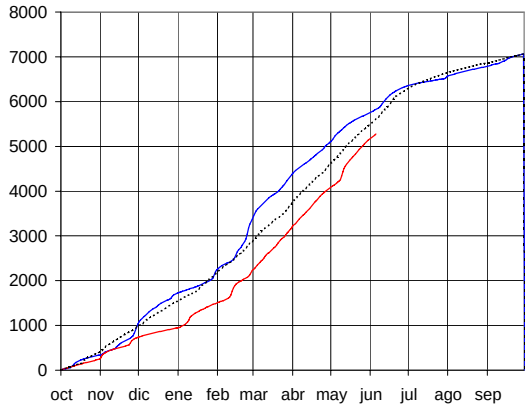

AÑO 2015-2016 ——— AÑO 2014-2015 ——— PROMEDIO 5 últimos años - - - - - - - - -

Orden	Cuenca	Reserva de nieve			Aportaciones[1]		
		Hoy	Hace un año	promedio 5 años	Hoy	Hace un año	promedio 5 años
1	Cuenca hasta el Embalse del Ebro	**0**	0	0	**322**	417	307
2	Cuenca del Nela	**0**	0	0	**482**	805	514
3	Irati hasta Itoiz	**0**	0	0	**462**	555	546
4	Salazar hasta Aspurz	**0**	0	0	**221**	235	244
5	Aragón hasta el Embalse de Yesa	**50**	5	24	**987**	1012	1114
6	Gállego hasta Sabiñánigo	**64**	5	26	**203**	171	164
7	Ara hasta Boltaña	**48**	5	16	**327**	272	323
8	Cinca hasta Escalona	**53**	5	19	**502**	444	527
9	Ésera hasta Barasona	**39**	8	24	**203**	357	382
10	Noguera Ribagorzana hasta Pont de Suert	**71**	14	35	**296**	298	261
11	Noguera Pallaresa hasta Embalse de Talarn	**38**	0	21	**650**	674	694
12	Valira hasta Seo D'Urgel	**9**	0	6	**158**	215	187
13	Segre hasta Seo D'Urgel	**0**	0	5	**230**	309	267
14	Garona hasta frontera Francia	**78**	28	67	**39**	42	40
	Total:	**448**	71	242	**5084**	5806	5568

SITUACIÓN DE LAS CUENCAS MODELIZADAS

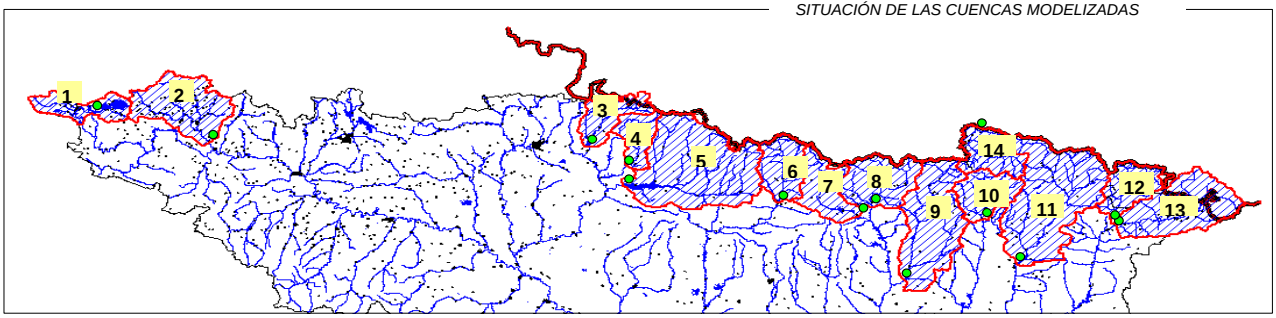

1 Aportaciones totales acumuladas registradas en los puntos de cierre ● de cada subcuenca desde el principio del año hidrológico (1 de octubre) medidas en hm³