

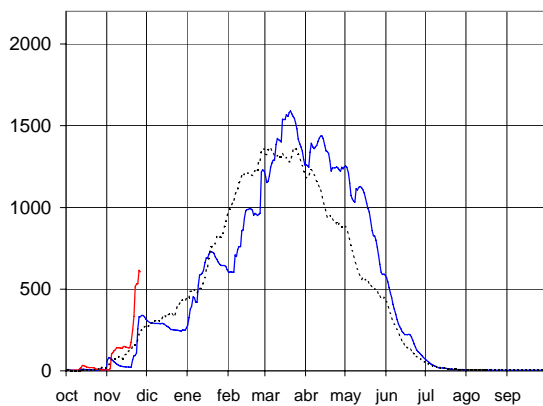


*Calculado con el modelo: ASTER

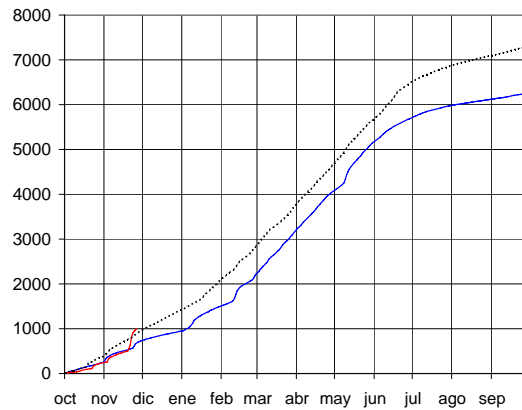
EVOLUCIÓN DE LA RESERVA DE NIEVE Y DE LAS APORTACIONES EN LAS SUBCUENCAS NIVALES DE LAS VERTIENTES CANTÁBRICA Y PIRENAICA DE LAS CUENCAS DEL EBRO Y GARONA

27 de noviembre de 2016

RESERVA DE NIEVE*
(hm³ de agua equivalente)



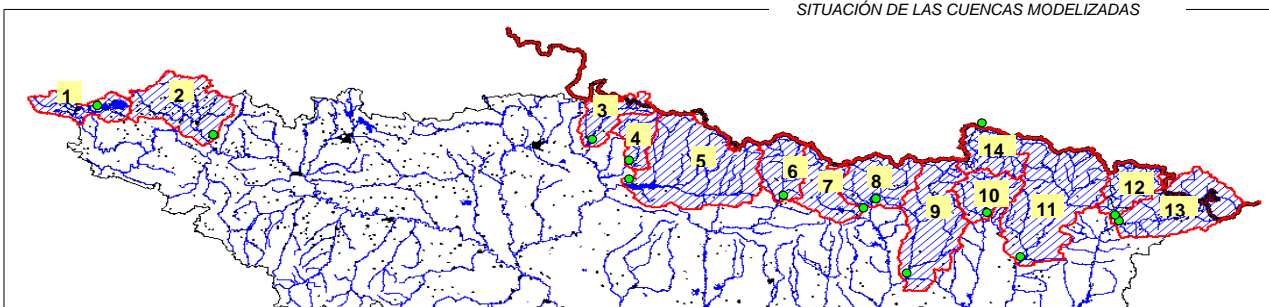
APORTACIONES TOTALES¹
(hm³ acumulados desde el 1 de octubre)



AÑO 2016-2017 — AÑO 2015-2016 — PROMEDIO 5 últimos años - - - - -

| Orden | Cuenca | Reserva de nieve | | | Aportaciones ¹ | | |
|---------------|--|------------------|-------------|-----------------|---------------------------|-------------|-----------------|
| | | Hoy | Hace un año | promedio 5 años | Hoy | Hace un año | promedio 5 años |
| 1 | Cuenca hasta el Embalse del Ebro | 4 | 1 | 5 | 15 | 39 | 36 |
| 2 | Cuenca del Nela | 0 | 0 | 1 | 23 | 17 | 26 |
| 3 | Iratí hasta Itoiz | 5 | 0 | 4 | 43 | 56 | 69 |
| 4 | Salazar hasta Aspuz | 2 | 0 | 3 | 23 | 20 | 24 |
| 5 | Aragón hasta el Embalse de Yesa | 60 | 39 | 19 | 194 | 87 | 161 |
| 6 | Gállego hasta Sabiñánigo | 63 | 21 | 13 | 51 | 30 | 34 |
| 7 | Ara hasta Boltaña | 39 | 11 | 9 | 79 | 45 | 72 |
| 8 | Cinca hasta Escalona | 75 | 22 | 18 | 234 | 80 | 140 |
| 9 | Ésera hasta Barasona | 61 | 28 | 21 | 112 | 67 | 86 |
| 10 | Noguera Ribagorzana hasta Pont de Suert | 55 | 16 | 16 | 54 | 66 | 53 |
| 11 | Noguera Pallaresa hasta Embalse de Talam | 117 | 67 | 47 | 104 | 96 | 105 |
| 12 | Valira hasta Seo D'Urgel | 33 | 27 | 16 | 21 | 25 | 26 |
| 13 | Segre hasta Seo D'Urgel | 24 | 13 | 19 | 39 | 49 | 38 |
| 14 | Garona hasta frontera Francia | 67 | 86 | 42 | 5 | 4 | 4 |
| Total: | | 606 | 331 | 231 | 997 | 680 | 873 |

SITUACIÓN DE LAS CUENCAS MODELIZADAS



¹ Aportaciones totales acumuladas registradas en los puntos de cierre ● de cada subcuenca desde el principio del año hidrológico (1 de octubre) medidas en hm³