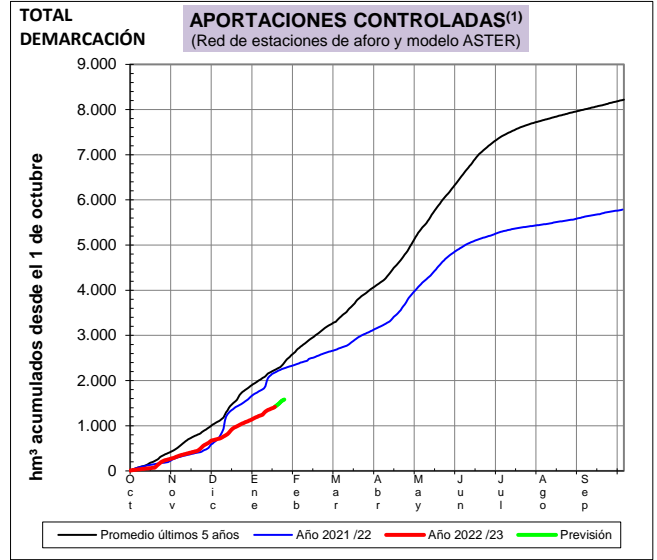
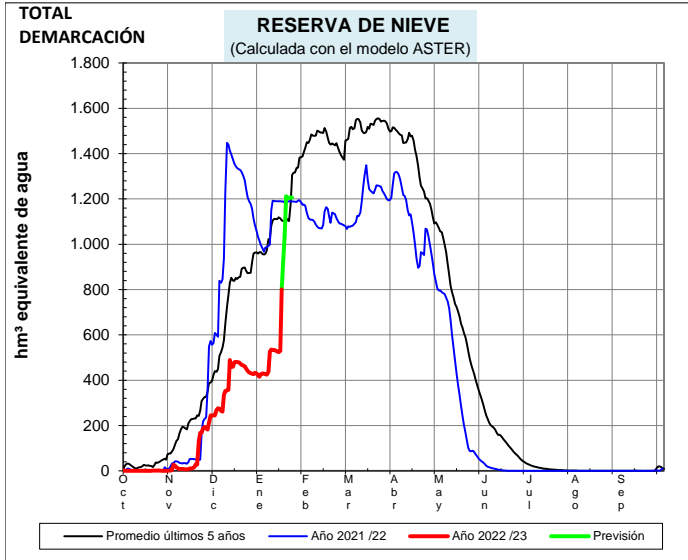


**EVOLUCIÓN DE LA RESERVA DE NIEVE Y DE LAS APORTACIONES EN LAS SUBCUENCAS NIVALES DE LAS VERTIENTES CANTÁBRICA Y PIRENAICA DE LA DEMARCACIÓN HIDROGRÁFICA DEL EBRO**

Fecha del informe: 16/01/2023

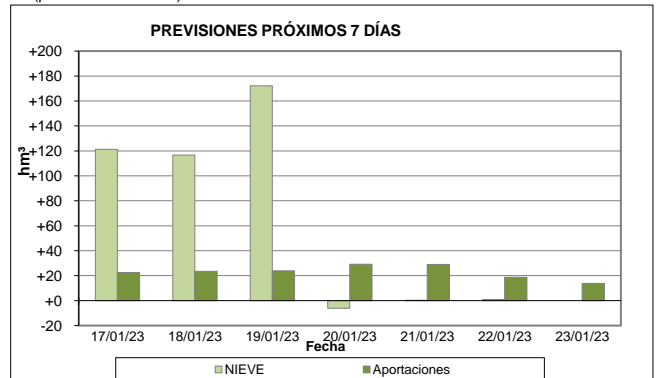
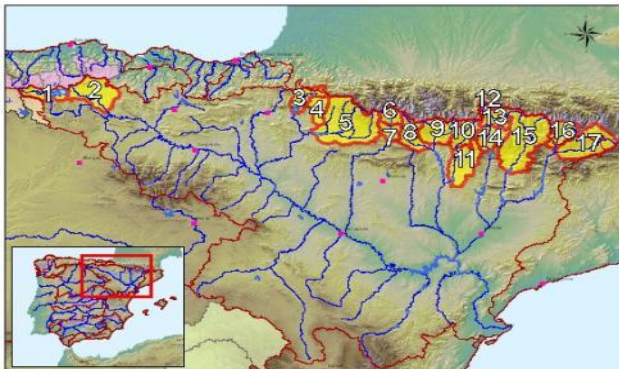


CUENCAS NIVALES			ESTADO A FECHA: 16/01/2023				<sup>(2)</sup> VARIACIONES PREVISTAS A 7 DÍAS	
			RESERVA DE NIEVE		APORTACIONES <sup>(1)</sup>		NIEVE	APORTACIÓN
Nº	Pto. de control	(hm³)	Comparativa <sup>(3)</sup>	(hm³)	Comparativa <sup>(3)</sup>	(hm³)	(hm³)	
1	Embalse del Ebro	1,5	Baja	61,8	Baja	+6,6	+20,4	
2	Nela en Trespaderne	0,6	Baja	35,6	Mínima 5 años	+12,7	+57,5	
3	Iratí en Itoiz	17,1	Alta	103,2	Baja	+32,1	+13,5	
4	Salazar en Aspuz	13,0	Alta	21,7	Baja	+25,1	+1,7	
5	Aragón en E. de Yesa	139,4	Normal	306,2	Normal	+115,6	+32,2	
6	Gállego en E. de Búbal	69,4	Baja	109,9	Muy alta	+22,6	+1,0	
7	Gállego en Sabiñánigo	24,1	Baja	85,4	Normal	+15,8	+3,4	
8	Ara en Boltaña	52,0	Normal	103,7	Muy alta	+24,9	+4,5	
9	Cinca en Escalona	105,7	Normal	89,7	Mínima 5 años	+21,9	+2,9	
10	Ésera en Campo	65,7	Baja	47,0	Muy baja	+13,7	+3,5	
11	Ésera en Emb. Barasona	20,2	Normal	114,3	Normal	+6,5	+8,3	
12	Garona en Bossòst	51,5	Baja	66,7	Baja	+20,2	+0,9	
13	Garona en Torán	7,9	Baja	14,1	Normal	+5,1	+0,3	
14	N. Ribagorzana Pont de Suert	48,6	Normal	82,6	Baja	+11,2	+3,2	
15	Pallaresa en E. de Talárn	99,6	Baja	117,0	Baja	+42,3	+4,7	
16	Valira en Seo D'Urgel	43,4	Mínima 5 años	22,5	Baja	+12,2	+0,8	
17	Segre en Seo D'Urgel	40,9	Mínima 5 años	38,5	Baja	+16,7	+1,6	
<b>TOTALES</b>	<b>Total cuenca del Ebro (Pirineo + C. Cantábrica):</b>	<b>741,3</b>	<b>Baja</b>	<b>1.339,0</b>	<b>Baja</b>	<b>+379,8</b>	<b>+159,3</b>	
	<b>Total cuenca del Garona (hasta frontera Francia):</b>	<b>59,4</b>	<b>Baja</b>	<b>80,8</b>	<b>Baja</b>	<b>+25,3</b>	<b>+1,2</b>	
	<b>Total Demarcación (Cuenca del Ebro + Garona):</b>	<b>800,8</b>	<b>Baja</b>	<b>1.419,7</b>	<b>Baja</b>	<b>+405,1</b>	<b>+160,5</b>	
Agrupado por ríos	<b>Cabecera del Ebro y Nela (1+2):</b>	2,1	Baja	97,4	Muy baja	+19,4	+77,9	
	<b>Aragón, Iratí y Salazar (3+4+5):</b>	169,6	Normal	431,1	Baja	+172,7	+47,5	
	<b>Gállego (6+7)</b>	93,5	Baja	195,2	Alta	+38,4	+4,4	
	<b>Ara, Cinca y Ésera (8+9+10+11):</b>	243,6	Baja	354,7	Baja	+67,0	+19,2	
	<b>Garona hasta frontera con Francia (12+13):</b>	59,4	Baja	80,8	Baja	+25,3	+1,2	
	<b>N. Ribagorzana hasta Pont de Suert (14):</b>	48,6	Normal	82,6	Baja	+11,2	+3,2	
	<b>N. Pallaresa hasta E. de Talárn (15):</b>	99,6	Baja	117,0	Baja	+42,3	+4,7	
	<b>Segre aguas abajo de Seo D'Urgel (16+17):</b>	84,3	Mínima 5 años	61,0	Baja	+28,9	+2,4	

(1) Las Aportaciones son el volumen total de agua que ha llegado a los embalses o puntos de cierre de las cuencas nivales desde el inicio del año hidrológico (1 de octubre)

(2) Obtenida a partir de las previsiones HRES.IFS (ECMWF)

(3) Valoración del dato actual respecto de las mismas fechas de los 5 años anteriores (percentil estadístico)

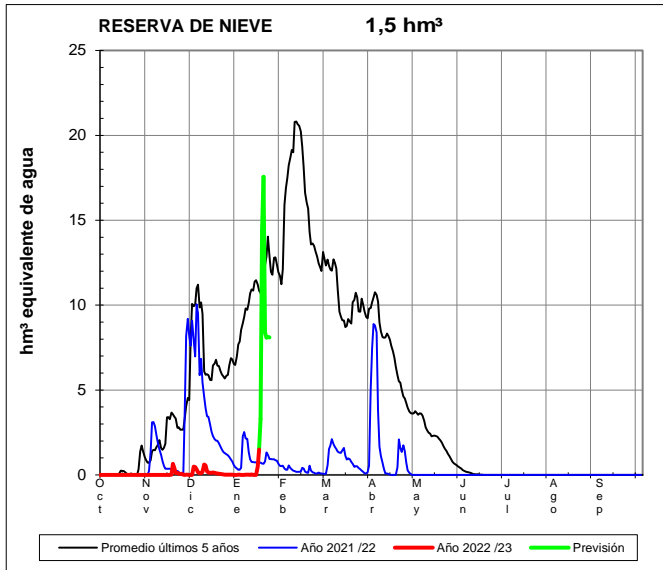




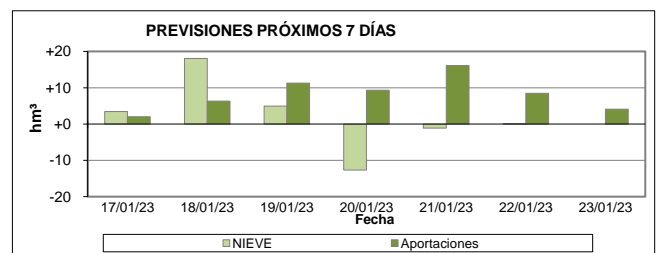
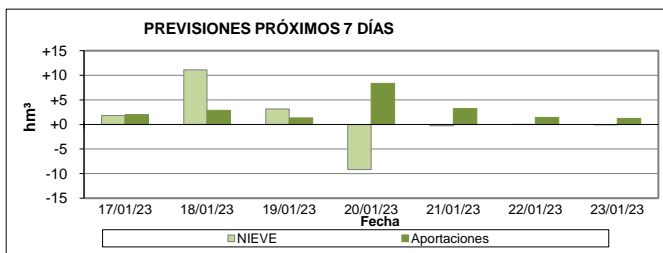
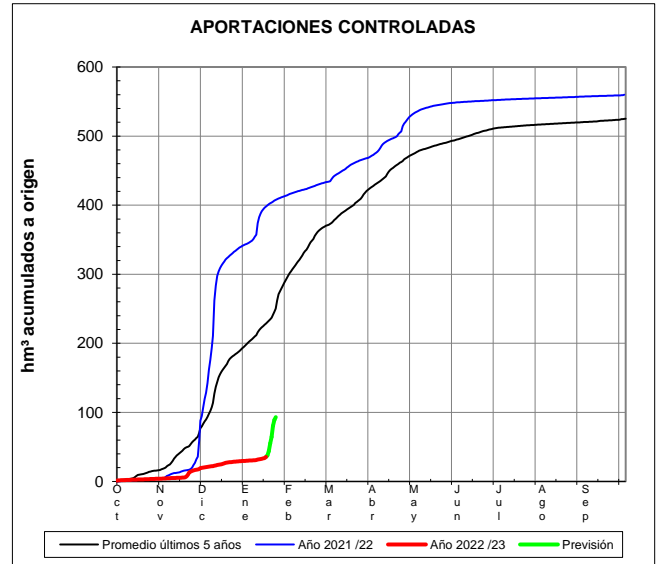
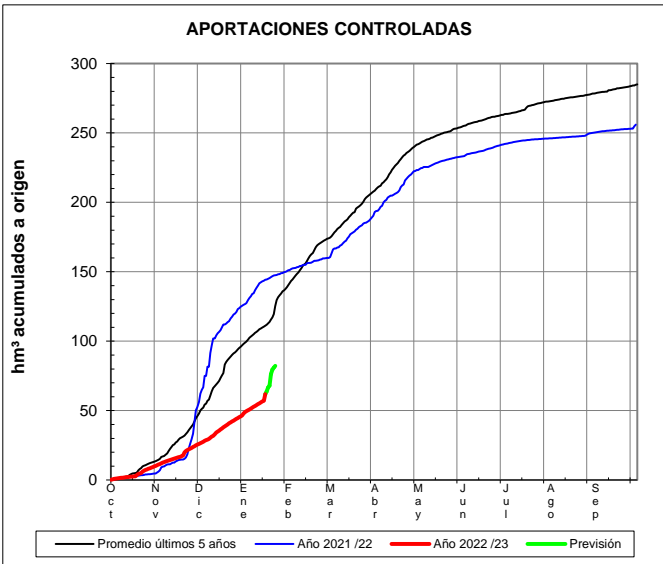
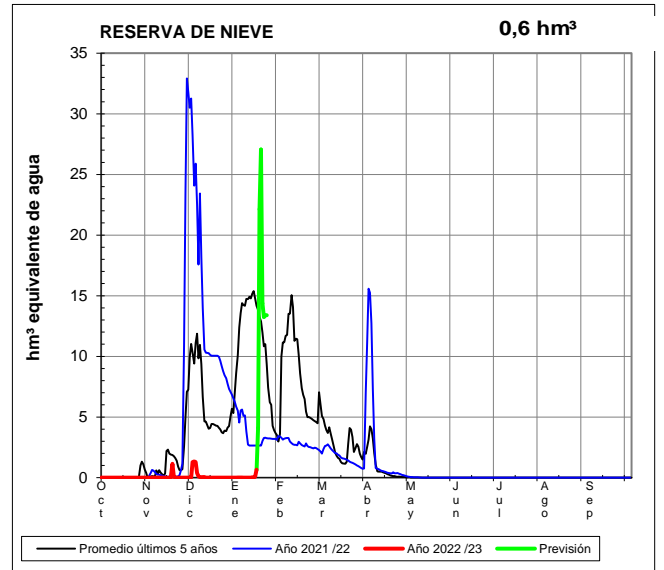
**EVOLUCIÓN DE LA RESERVA DE NIEVE Y DE LAS APORTACIONES EN LAS SUBCUENCAS NIVALES DE LAS VERTIENTES CANTÁBRICA Y PIRENAICA DE LA DEMARCACIÓN HIDROGRÁFICA DEL EBRO**

Fecha del informe: 16/01/2023

**EBRO EN E. DEL EBRO**



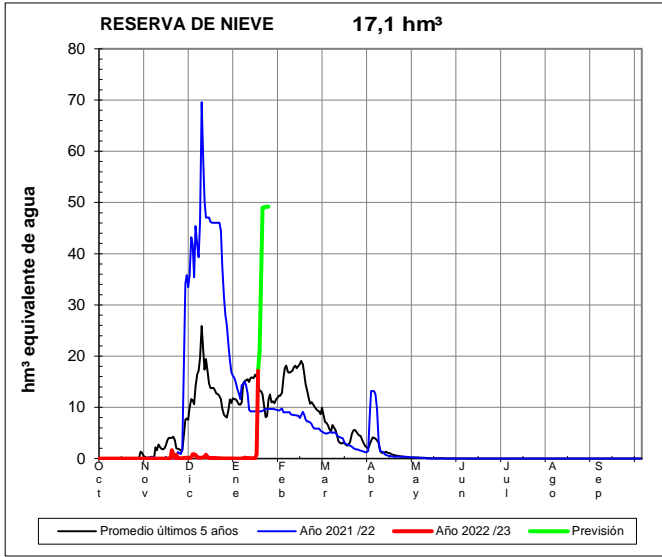
**NELA EN TRASPADERNE**



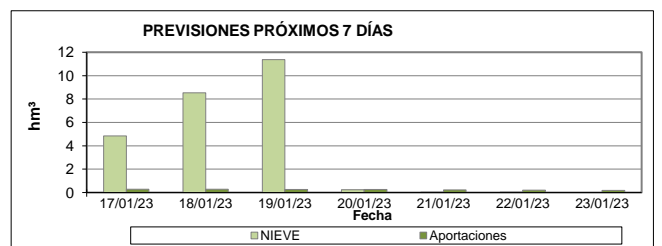
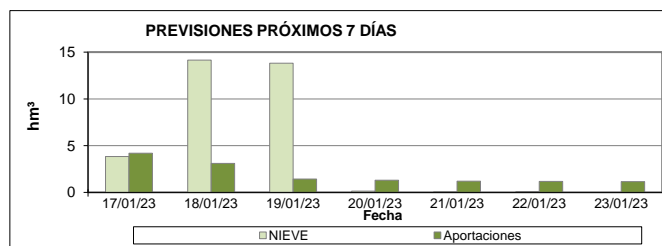
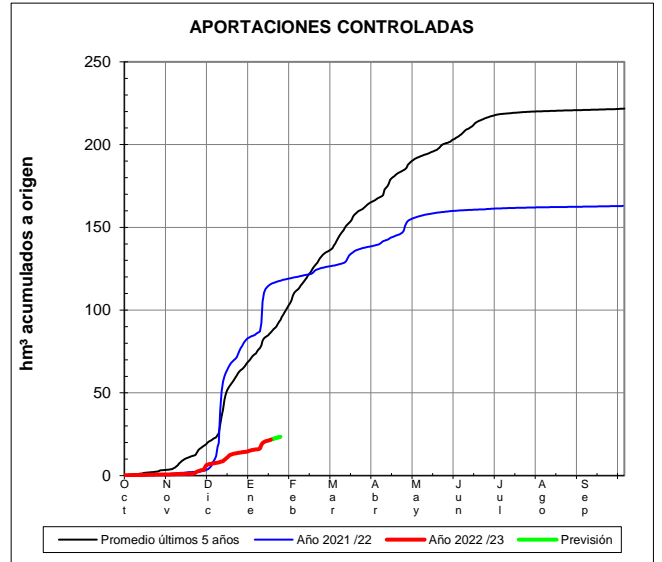
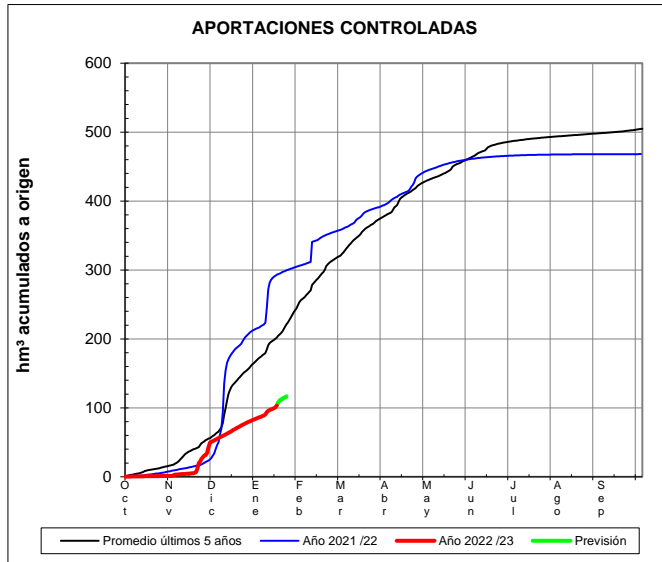
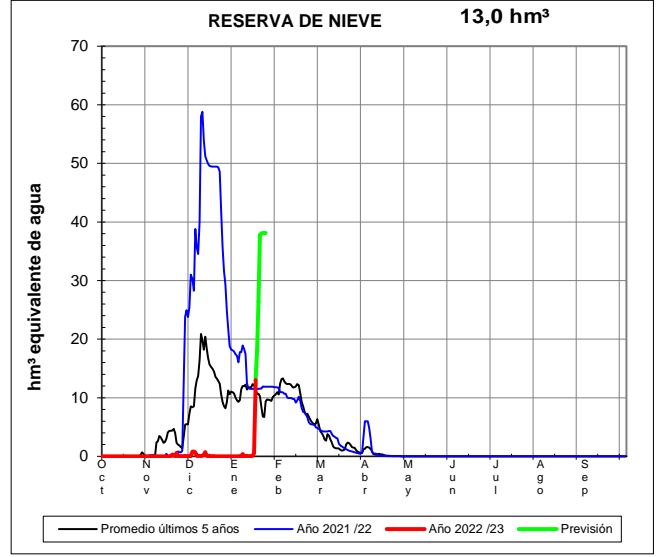
**EVOLUCIÓN DE LA RESERVA DE NIEVE Y DE LAS APORTACIONES EN LAS SUBCUENCAS NIVALES DE LAS VERTIENTES CANTÁBRICA Y PIRENAICA DE LA DEMARCACIÓN HIDROGRÁFICA DEL EBRO**

Fecha del informe: 16/01/2023

**IRATI EN ITOIZ**



**SALAZAR EN ASPURZ**

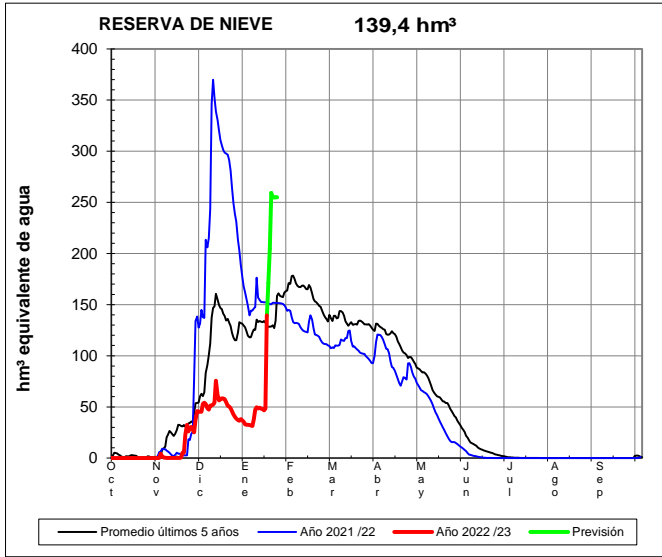




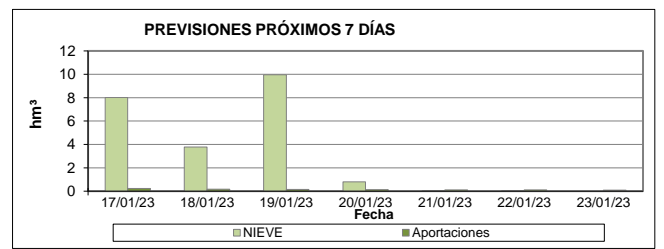
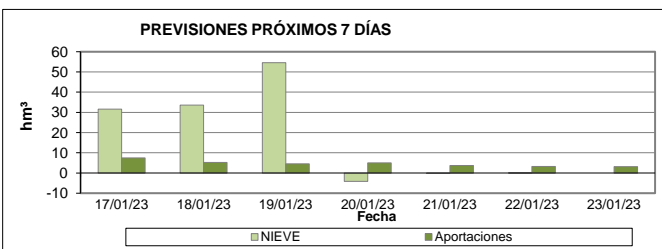
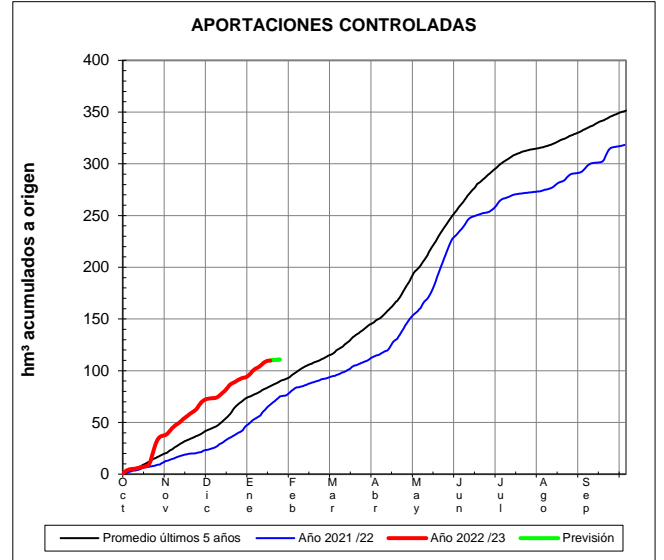
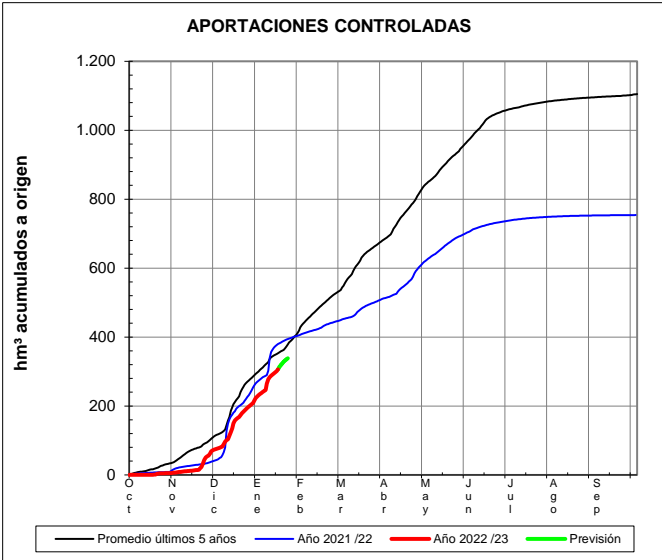
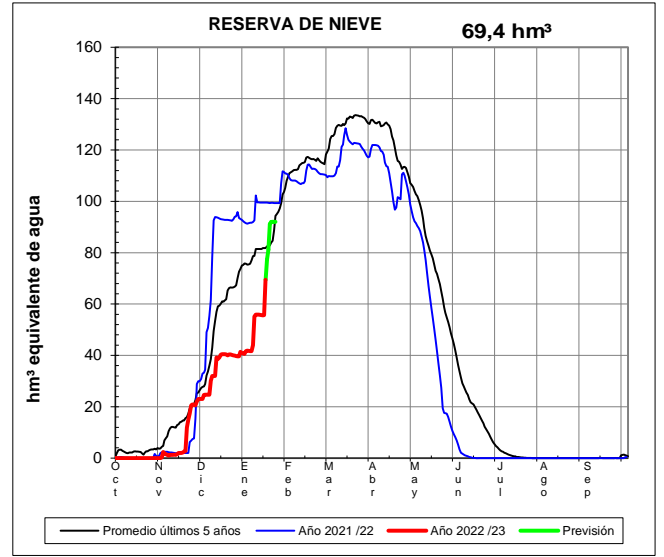
**EVOLUCIÓN DE LA RESERVA DE NIEVE Y DE LAS APORTACIONES EN LAS SUBCUENCAS NIVALES DE LAS VERTIENTES CANTÁBRICA Y PIRENAICA DE LA DEMARCACIÓN HIDROGRÁFICA DEL EBRO**

Fecha del informe: 16/01/2023

**ARAGÓN EN E. DE YESA**



**GÁLLEGO EN E. DE BÚBAL**

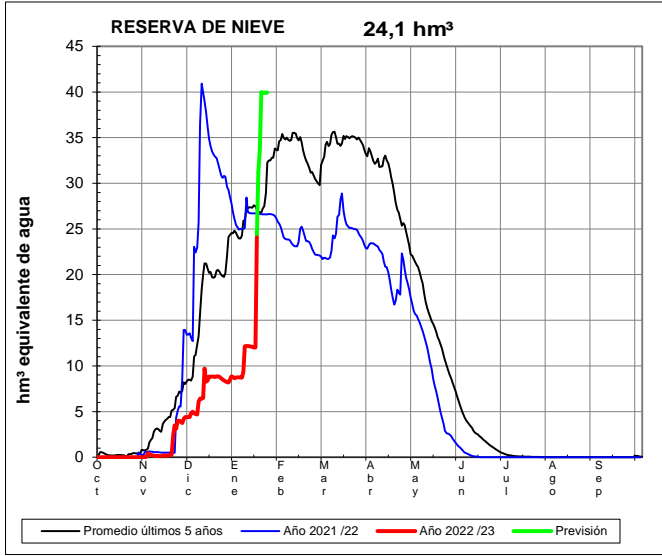




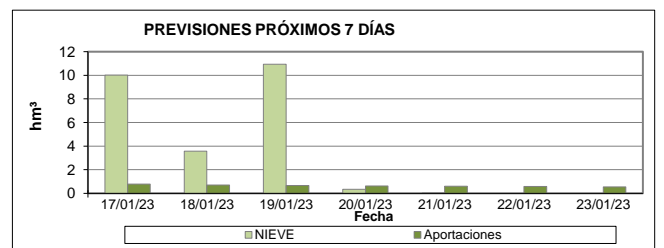
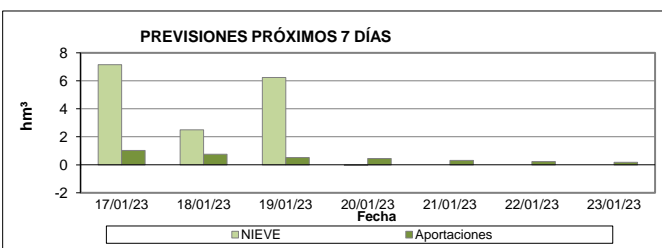
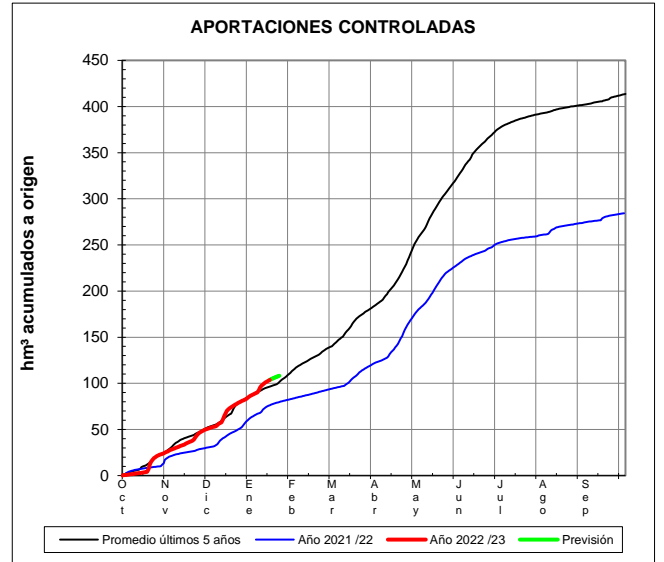
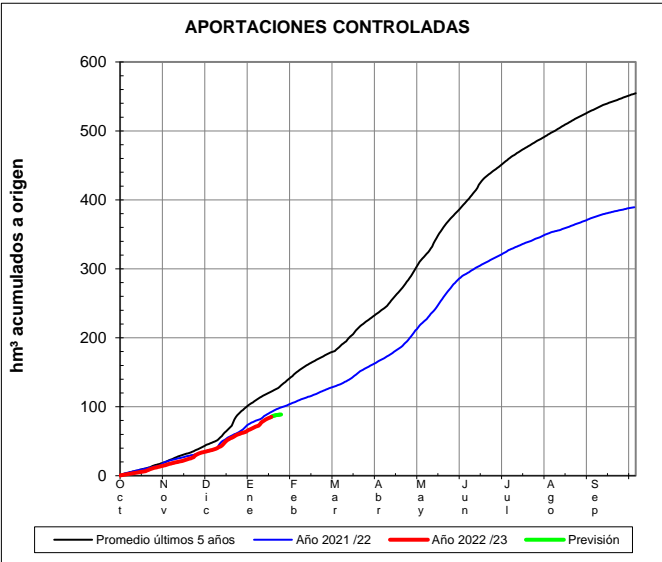
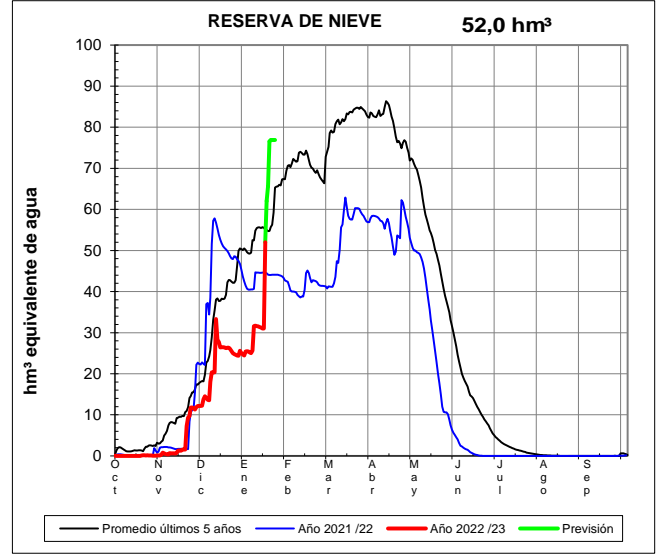
**EVOLUCIÓN DE LA RESERVA DE NIEVE Y DE LAS APORTACIONES EN LAS SUBCUENCAS NIVALES DE LAS VERTIENTES CANTÁBRICA Y PIRENAICA DE LA DEMARCACIÓN HIDROGRÁFICA DEL EBRO**

Fecha del informe: 16/01/2023

**GÁLLEGO EN SABIÑÁNIGO**



**ARA EN BOLTAÑA**

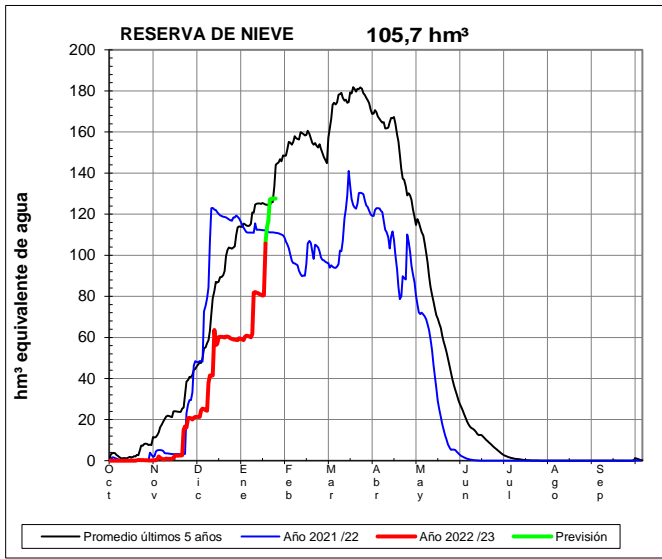




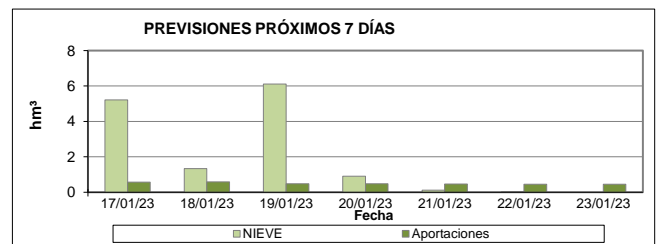
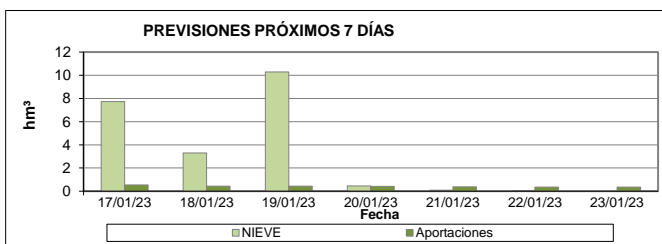
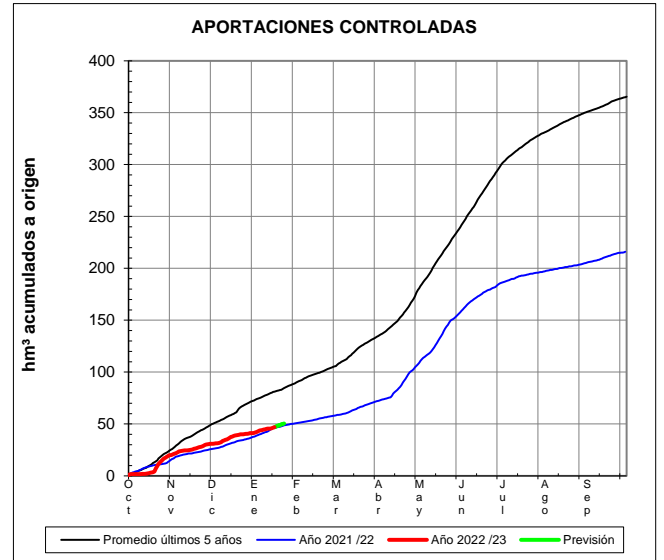
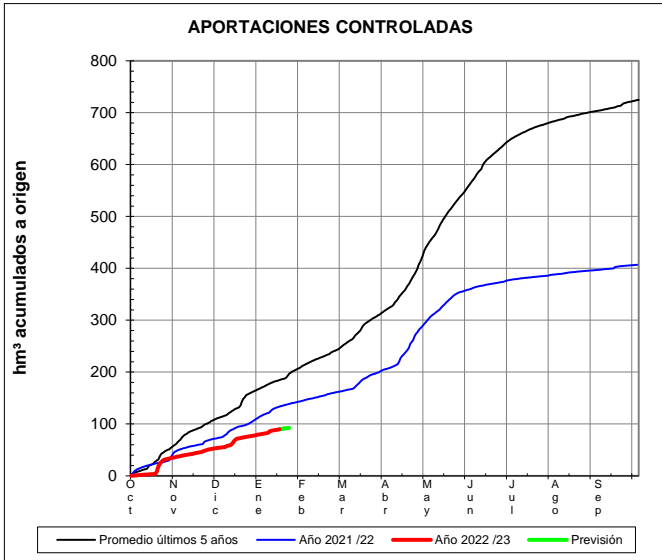
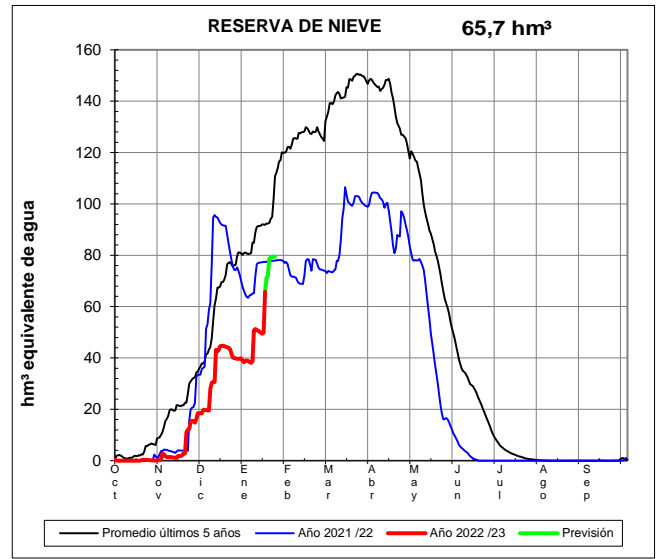
**EVOLUCIÓN DE LA RESERVA DE NIEVE Y DE LAS APORTACIONES EN LAS SUBCUENCAS NIVALES DE LAS VERTIENTES CANTÁBRICA Y PIRENAICA DE LA DEMARCACIÓN HIDROGRÁFICA DEL EBRO**

Fecha del informe: 16/01/2023

**CINCA EN E. DE ESCALONA**



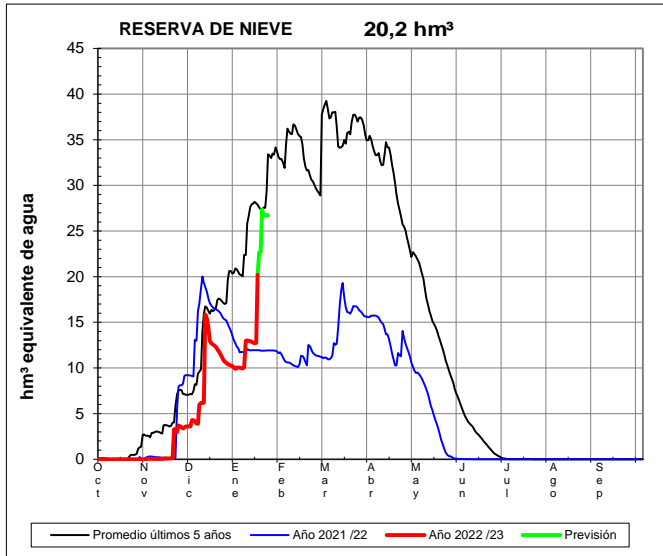
**ÉSERA EN CAMPO**



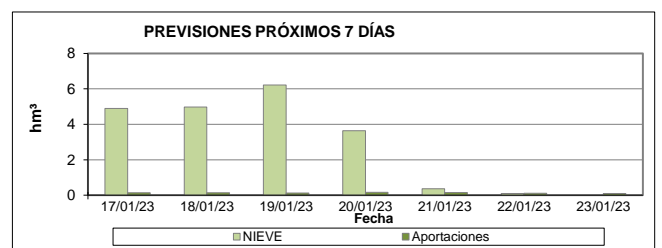
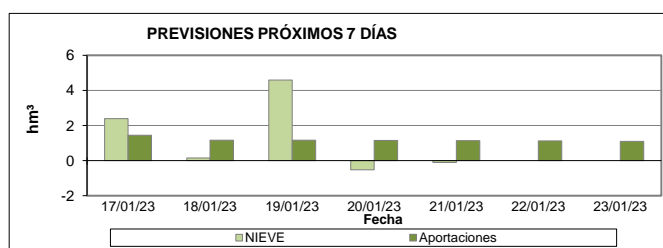
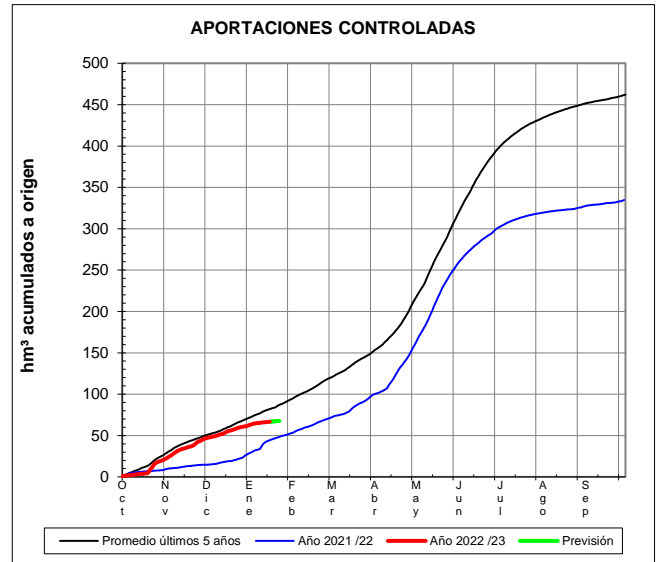
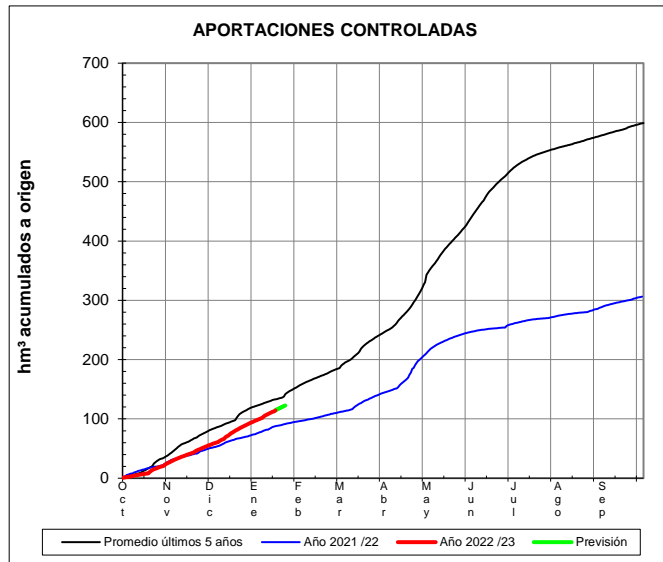
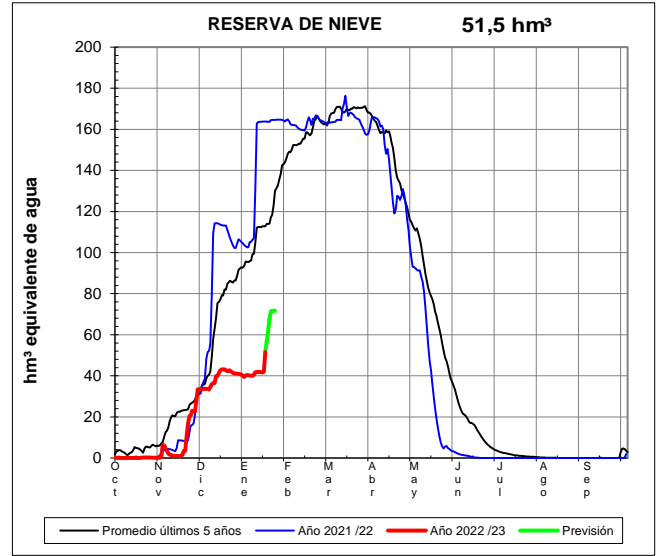
**EVOLUCIÓN DE LA RESERVA DE NIEVE Y DE LAS APORTACIONES EN LAS SUBCUENCAS NIVALES DE LAS VERTIENTES CANTÁBRICA Y PIRENAICA DE LA DEMARCACIÓN HIDROGRÁFICA DEL EBRO**

Fecha del informe: 16/01/2023

**ÉSERA EN E. DE BARASONA**



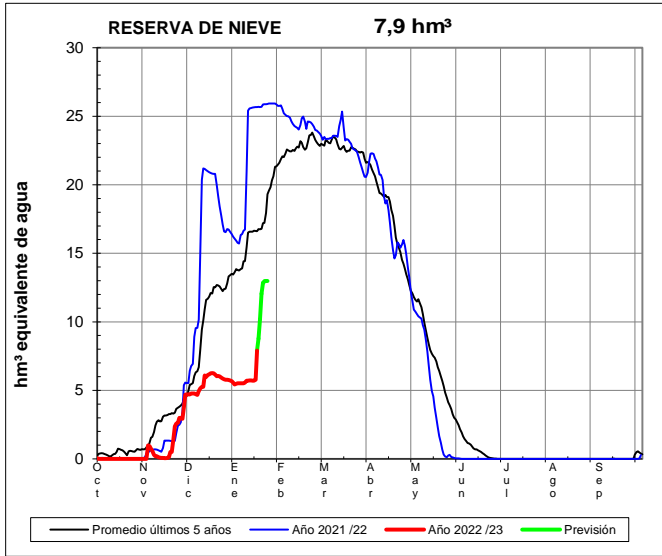
**GARONA EN BOSSOST**



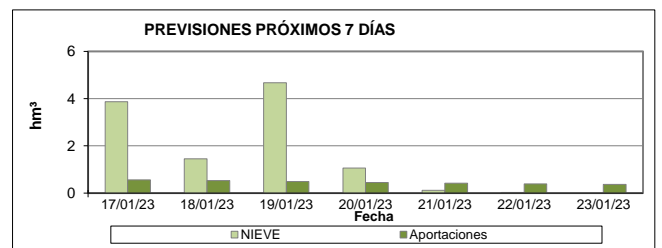
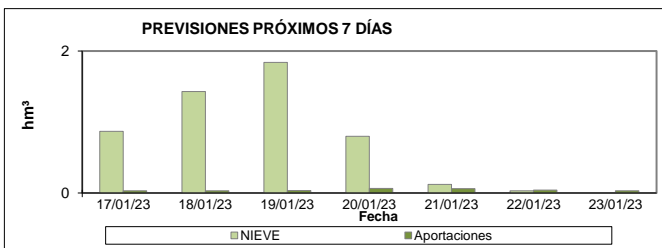
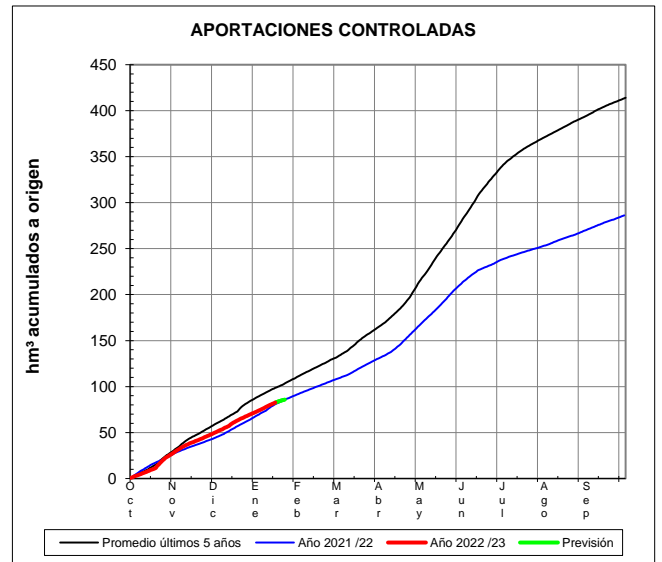
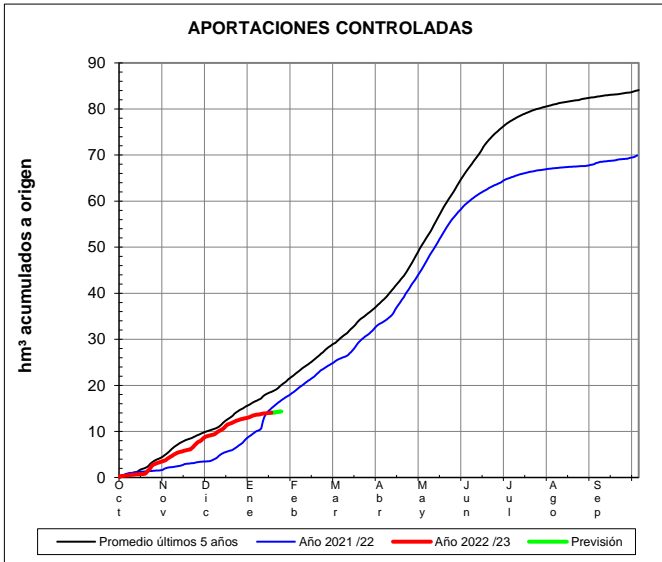
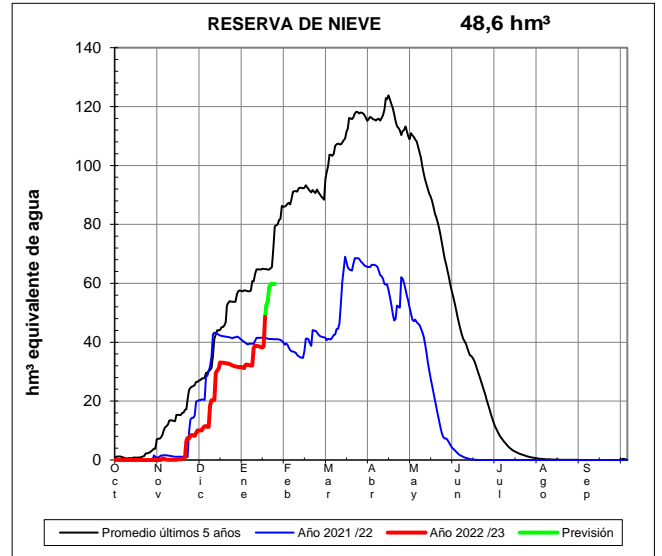
**EVOLUCIÓN DE LA RESERVA DE NIEVE Y DE LAS APORTACIONES EN LAS SUBCUENCAS NIVALES DE LAS VERTIENTES CANTÁBRICA Y PIRENAICA DE LA DEMARCACIÓN HIDROGRÁFICA DEL EBRO**

Fecha del informe: 16/01/2023

**GARONA EN TORÁN**



**NOGUERA RIBAGORZANA EN PONT DE SUERT**



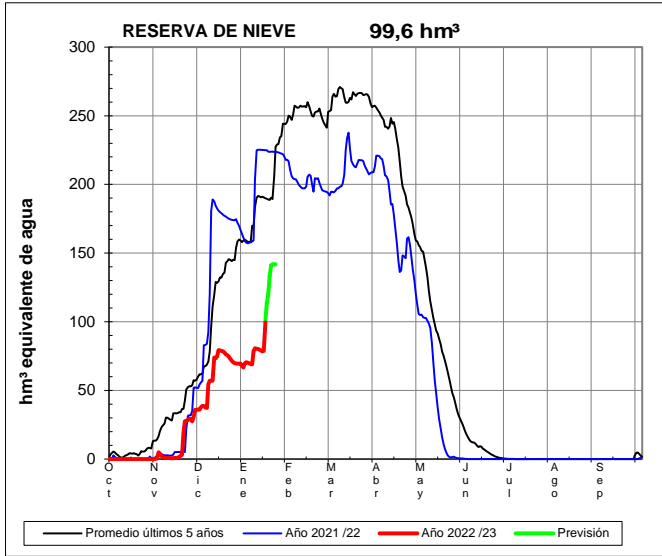




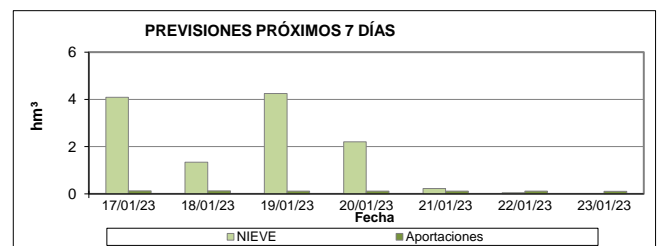
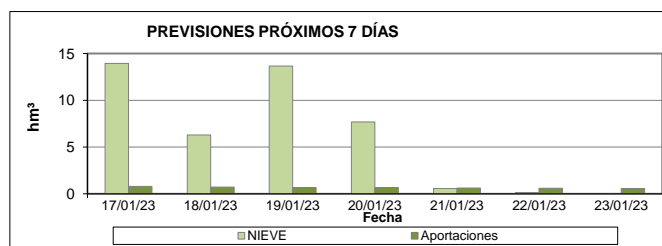
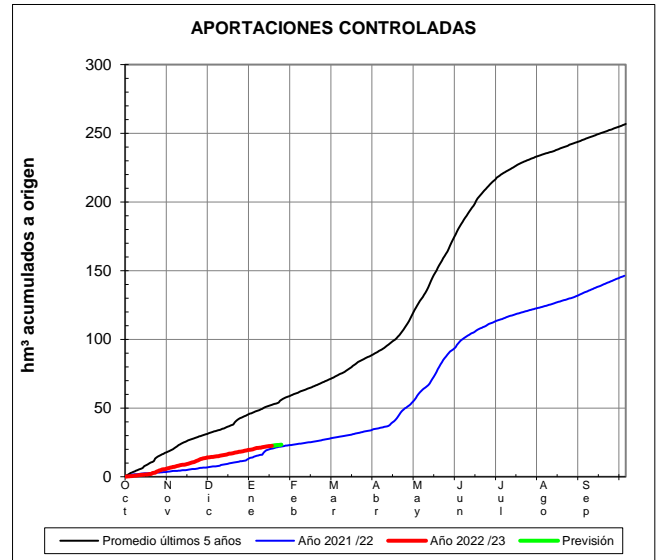
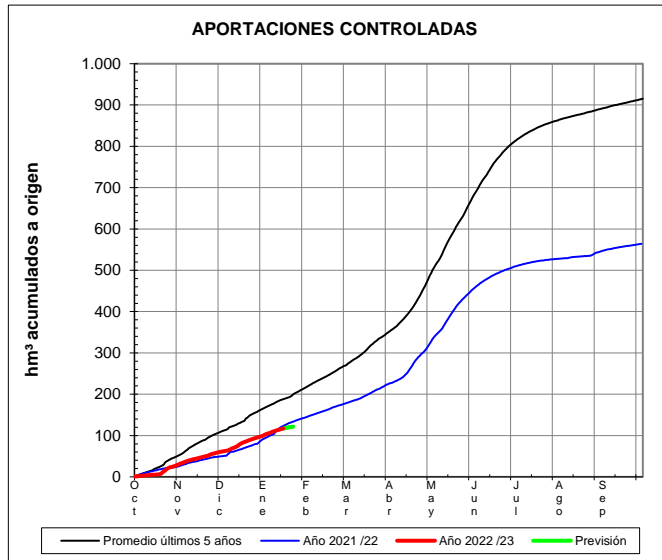
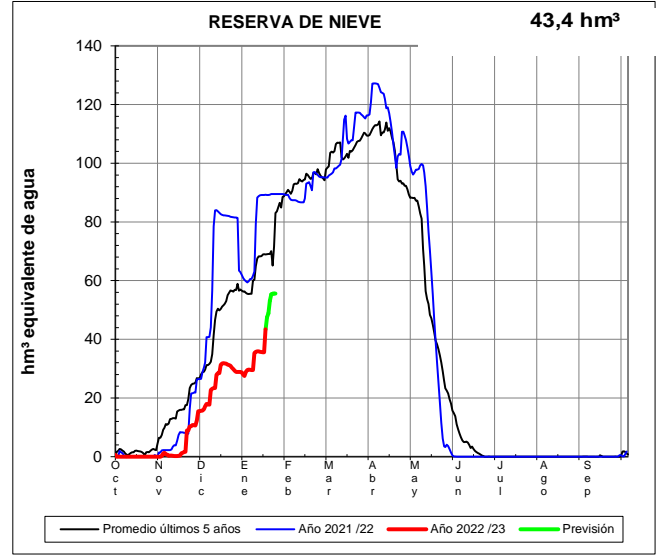
**EVOLUCIÓN DE LA RESERVA DE NIEVE Y DE LAS APORTACIONES EN LAS SUBCUENCAS NIVALES DE LAS VERTIENTES CANTÁBRICA Y PIRENAICA DE LA DEMARCACIÓN HIDROGRÁFICA DEL EBRO**

Fecha del informe: 16/01/2023

**NOGUERA PALLARESA EN E. DE TALARN**



**VALIRA EN SEO D'URGEL**





**EVOLUCIÓN DE LA RESERVA DE NIEVE Y DE LAS APORTACIONES EN LAS SUBCUENCAS NIVALES DE LAS VERTIENTES CANTÁBRICA Y PIRENAICA DE LA DEMARCACIÓN HIDROGRÁFICA DEL EBRO**

Fecha del informe: 16/01/2023

**SEGRE EN SEO D'URGEL**

