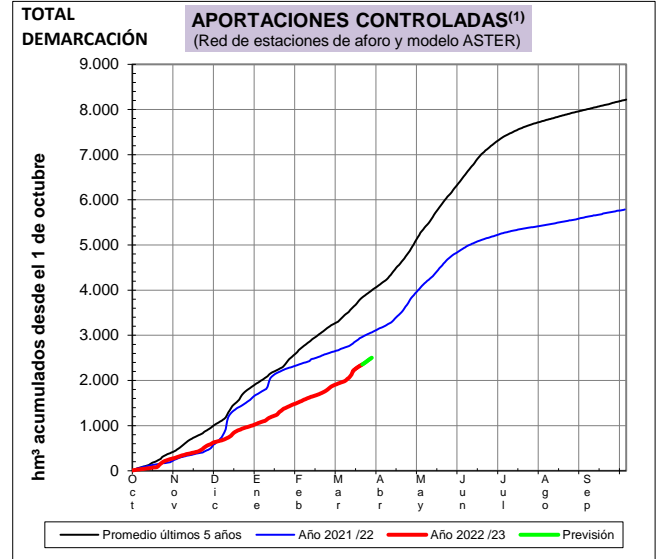
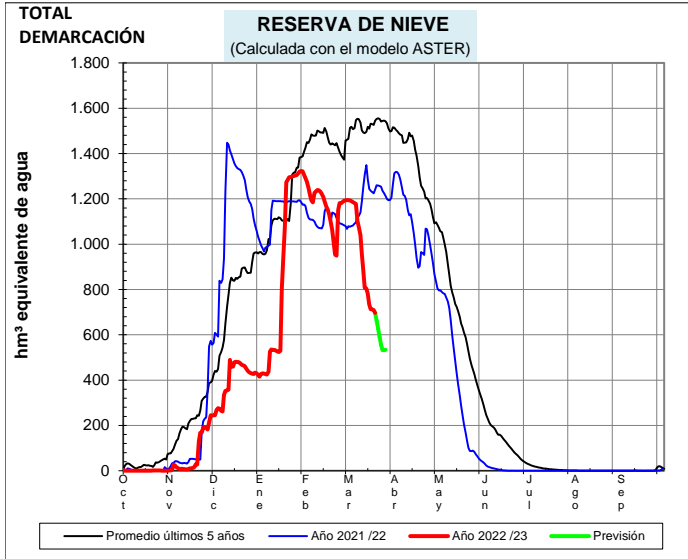




EVOLUCIÓN DE LA RESERVA DE NIEVE Y DE LAS APORTACIONES EN LAS SUBCUENCAS NIVALES DE LAS VERTIENTES CANTÁBRICA Y PIRENAICA DE LA DEMARCACIÓN HIDROGRÁFICA DEL EBRO

Fecha del informe: 20/03/2023

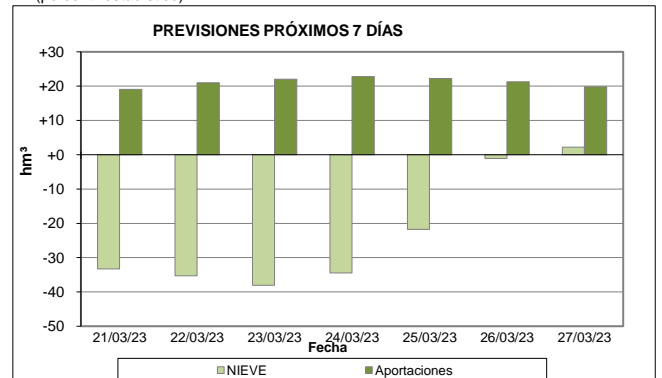
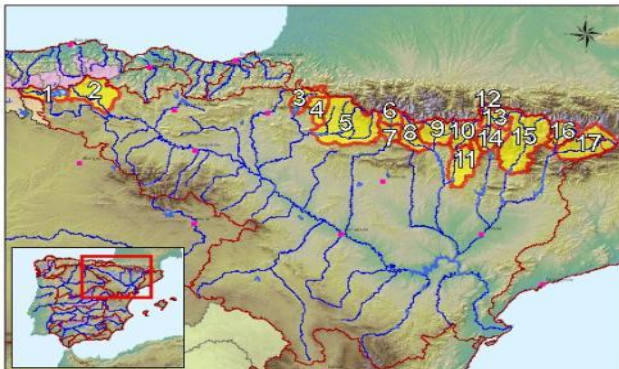


CUENCAS NIVALES			ESTADO A FECHA: 20/03/2023				⁽²⁾ VARIACIONES PREVISAS A 7 DÍAS	
Nº	Pto. de control	RESERVA DE NIEVE		APORTACIONES ⁽¹⁾		NIEVE	APORTACIÓN	
		(hm³)	Comparativa ⁽³⁾	(hm³)	Comparativa ⁽³⁾	(hm³)	(hm³)	
1	Embalse del Ebro	0,2	Mínima 5 años	108,2	Mínima 5 años	-0,2	+3,3	
2	Nela en Trespademe	0,2	Baja	161,0	Mínima 5 años	-0,2	+7,0	
3	Iratí en Itoiz	0,3	Mínima 5 años	167,4	Mínima 5 años	-0,3	+10,1	
4	Salazar en Aspuz	0,1	Baja	74,5	Mínima 5 años	-0,1	+2,5	
5	Aragón en E. de Yesa	73,2	Baja	422,9	Baja	-23,6	+27,6	
6	Gállego en E. de Búbal	78,4	Mínima 5 años	120,2	Alta	-7,7	+7,5	
7	Gállego en Sabiñánigo	18,2	Baja	169,1	Normal	-3,9	+3,7	
8	Ara en Boltaña	47,5	Baja	161,1	Alta	-5,9	+6,2	
9	Cinca en Escalona	103,9	Baja	194,6	Muy baja	-26,7	+17,0	
10	Ésera en Campo	72,3	Mínima 5 años	61,8	Mínima 5 años	-13,1	+4,2	
11	Ésera en Emb. Barasona	14,2	Baja	154,5	Baja	-5,0	+6,6	
12	Garona en Bossòst	44,4	Mínima 5 años	94,7	Baja	-9,8	+10,3	
13	Garona en Torán	5,6	Mínima 5 años	20,6	Mínima 5 años	-1,5	+1,9	
14	N. Ribagorzana Pont de Suert	54,0	Mínima 5 años	126,3	Normal	-8,5	+6,1	
15	Pallaresa en E. de Talárn	76,2	Mínima 5 años	211,9	Muy baja	-23,4	+16,6	
16	Valira en Seo D'Urgel	61,2	Mínima 5 años	36,8	Baja	-15,0	+7,1	
17	Segre en Seo D'Urgel	46,2	Mínima 5 años	69,8	Mínima 5 años	-17,0	+10,2	
TOTALES	Total cuenca del Ebro (Pirineo + C. Cantábrica):	645,9	Muy baja	2.240,3	Baja	-150,4	+135,9	
	Total cuenca del Garona (hasta frontera Francia):	50,0	Mínima 5 años	115,3	Muy baja	-11,3	+12,2	
	Total Demarcación (Cuenca del Ebro + Garona):	695,9	Muy baja	2.355,6	Muy baja	-161,7	+148,0	
Agrupado por ríos	Cabecera del Ebro y Nela (1+2):	0,3	Muy baja	269,2	Mínima 5 años	-0,3	+10,3	
	Aragón, Iratí y Salazar (3+4+5):	73,6	Muy baja	664,9	Muy baja	-24,0	+40,3	
	Gállego (6+7)	96,6	Muy baja	289,2	Normal	-11,6	+11,2	
	Ara, Cinca y Ésera (8+9+10+11):	237,8	Muy baja	572,1	Baja	-50,6	+34,1	
	Garona hasta frontera con Francia (12+13):	50,0	Mínima 5 años	115,3	Muy baja	-11,3	+12,2	
	N. Ribagorzana hasta Pont de Suert (14):	54,0	Mínima 5 años	126,3	Normal	-8,5	+6,1	
	N. Pallaresa hasta E. de Talárn (15):	76,2	Mínima 5 años	211,9	Muy baja	-23,4	+16,6	
	Segre aguas abajo de Seo D'Urgel (16+17):	107,3	Mínima 5 años	106,6	Muy baja	-32,0	+17,3	

(1) Las Aportaciones son el volumen total de agua que ha llegado a los embalses o puntos de cierre de las cuencas nivales desde el inicio del año hidrológico (1 de octubre)

(2) Obtenida a partir de las previsiones HRES.IFS (ECMWF)

(3) Valoración del dato actual respecto de las mismas fechas de los 5 años anteriores (percentil estadístico)

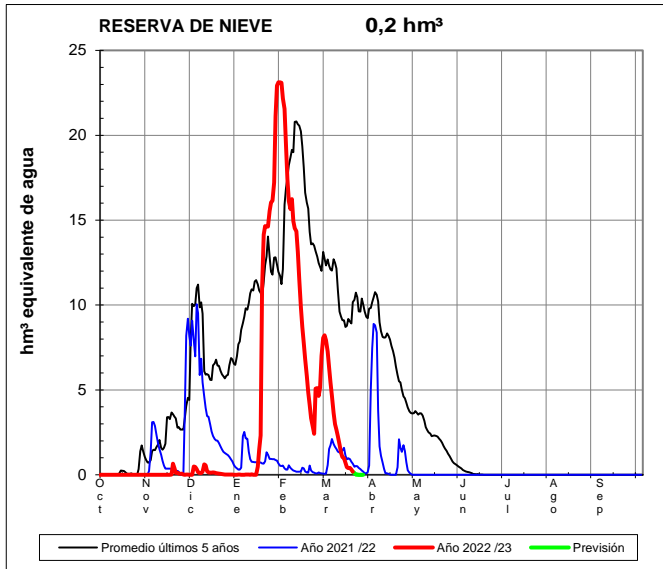




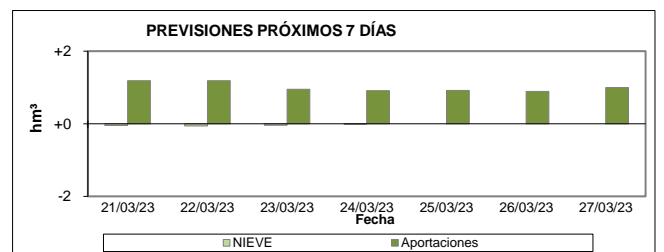
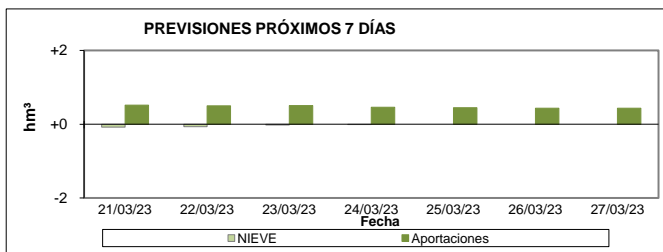
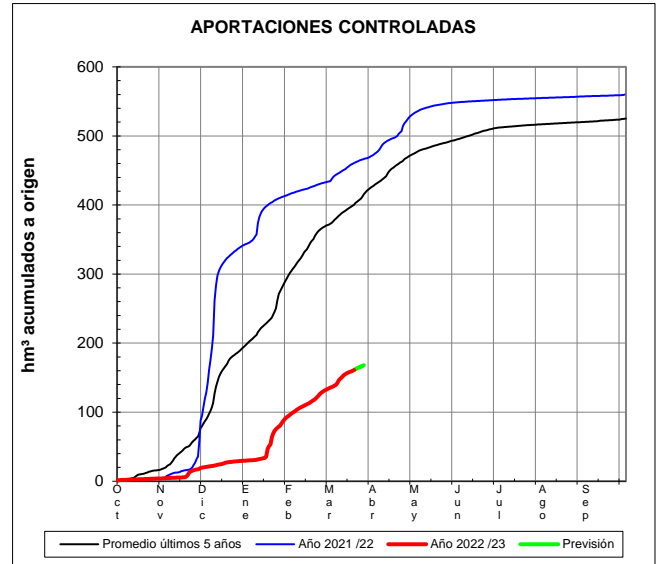
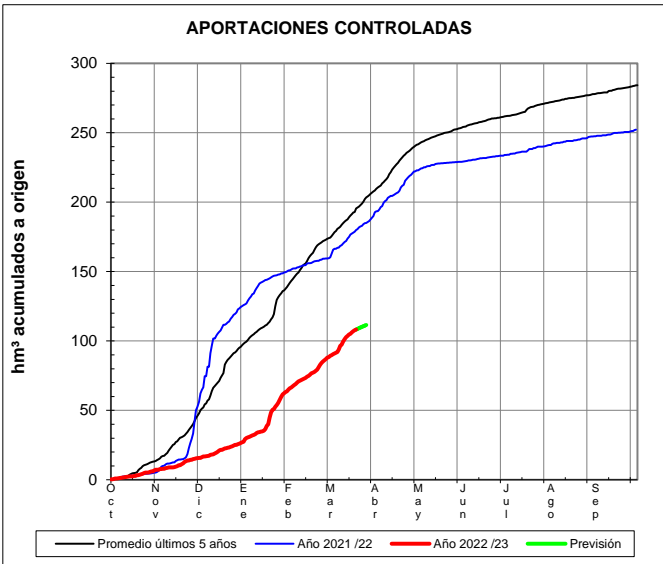
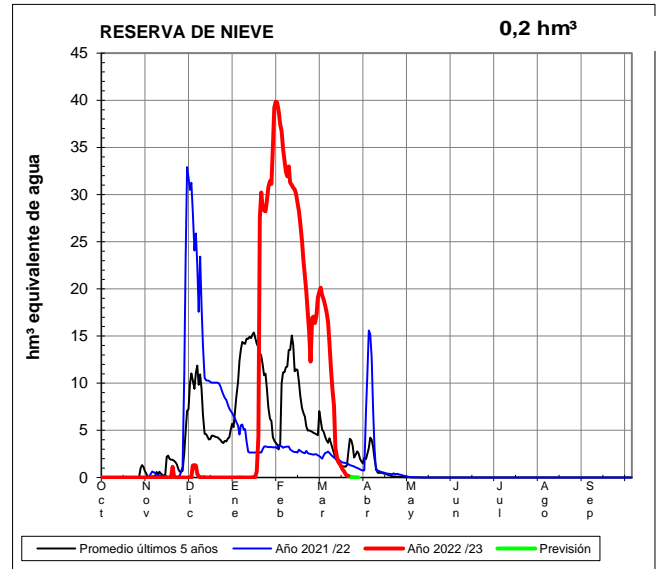
EVOLUCIÓN DE LA RESERVA DE NIEVE Y DE LAS APORTACIONES EN LAS SUBCUENCAS NIVALES DE LAS VERTIENTES CANTÁBRICA Y PIRENAICA DE LA DEMARCACIÓN HIDROGRÁFICA DEL EBRO

Fecha del informe: 20/03/2023

EBRO EN E. DEL EBRO



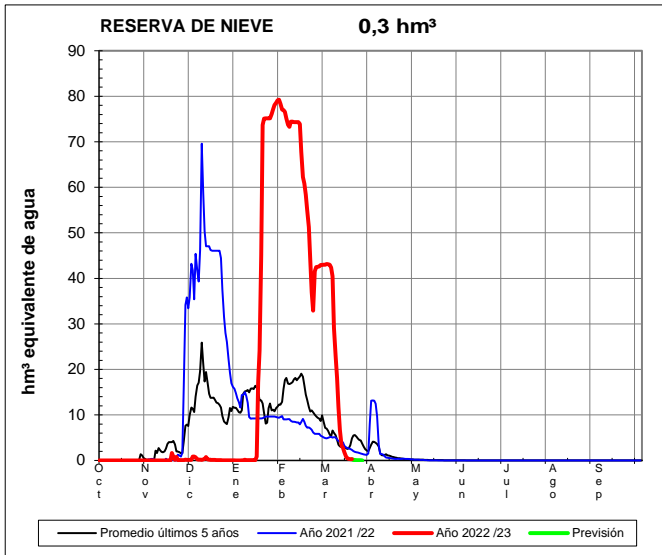
NELA EN TRASPADERNE



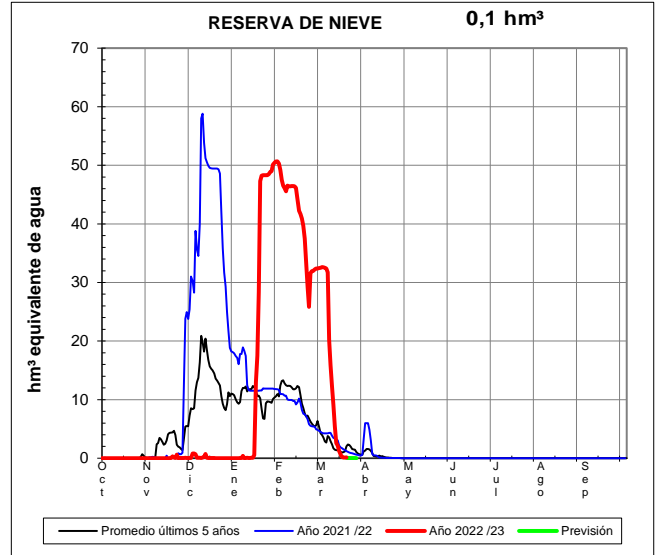
EVOLUCIÓN DE LA RESERVA DE NIEVE Y DE LAS APORTACIONES EN LAS SUBCUENCAS NIVALES DE LAS VERTIENTES CANTÁBRICA Y PIRENAICA DE LA DEMARCACIÓN HIDROGRÁFICA DEL EBRO

Fecha del informe: 20/03/2023

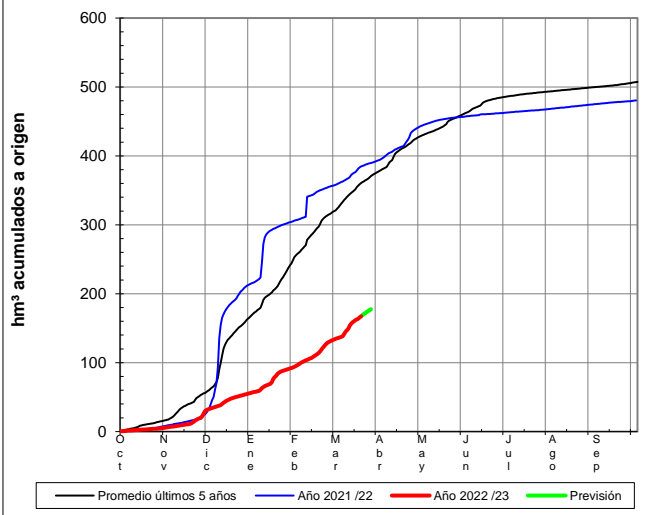
IRATI EN ITOIZ



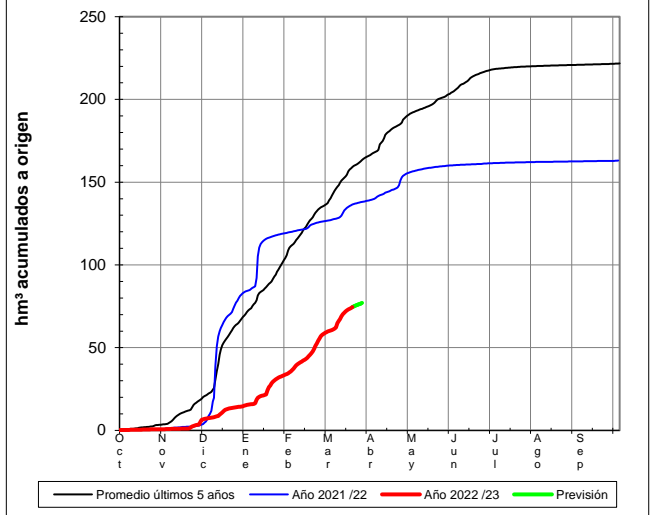
SALAZAR EN ASPURZ



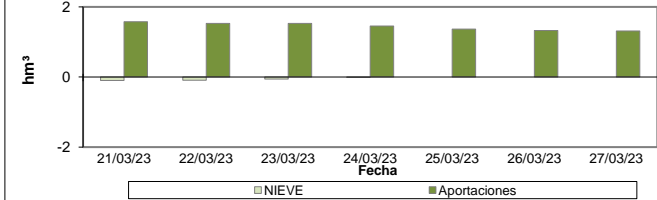
APORTACIONES CONTROLADAS



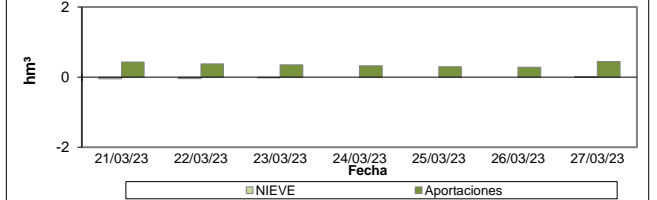
APORTACIONES CONTROLADAS



PREVISIONES PRÓXIMOS 7 DÍAS



PREVISIONES PRÓXIMOS 7 DÍAS

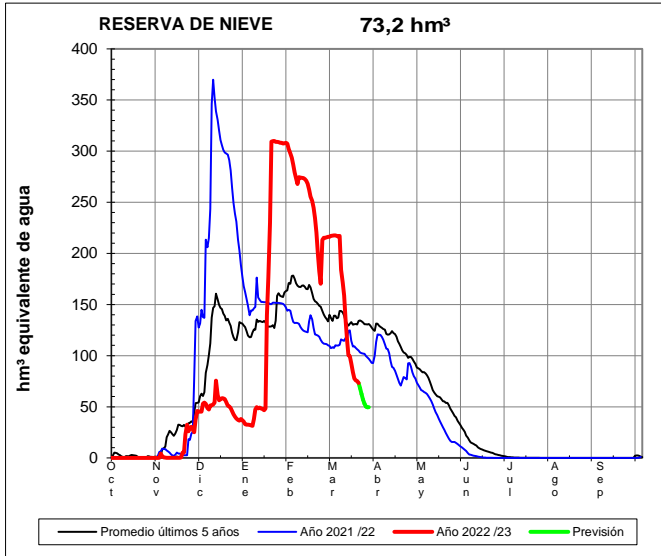




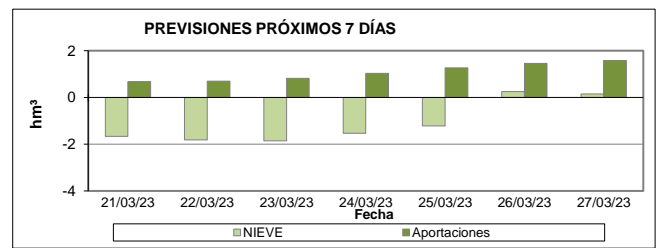
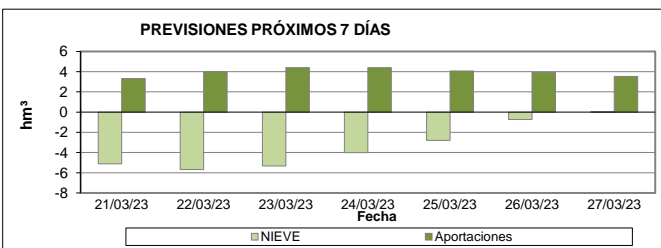
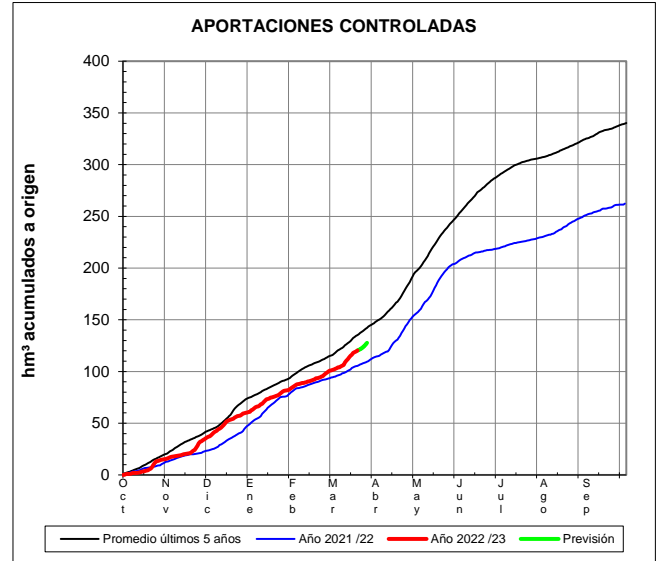
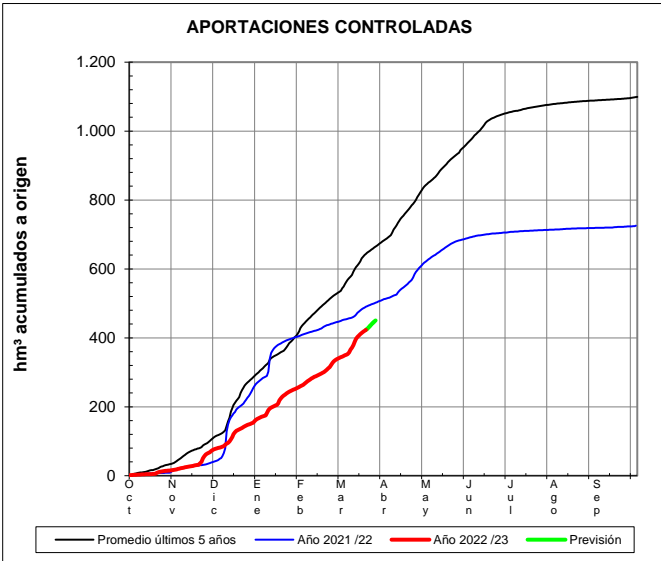
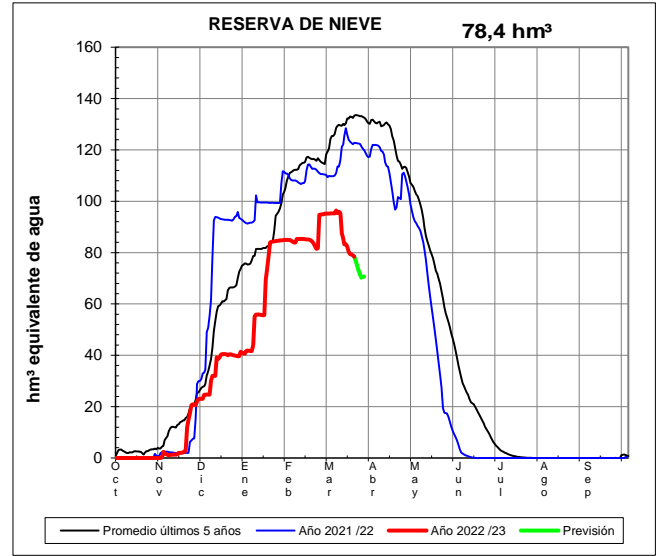
EVOLUCIÓN DE LA RESERVA DE NIEVE Y DE LAS APORTACIONES EN LAS SUBCUENCAS NIVALES DE LAS VERTIENTES CANTÁBRICA Y PIRENAICA DE LA DEMARCACIÓN HIDROGRÁFICA DEL EBRO

Fecha del informe: 20/03/2023

ARAGÓN EN E. DE YESA



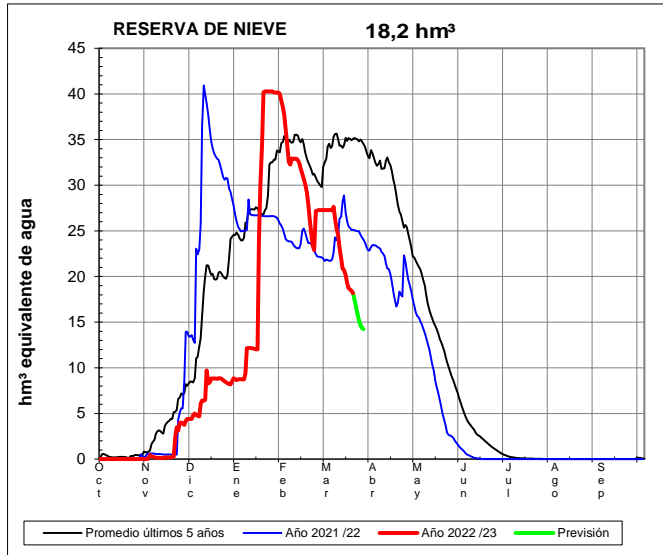
GÁLLEGO EN E. DE BÚBAL



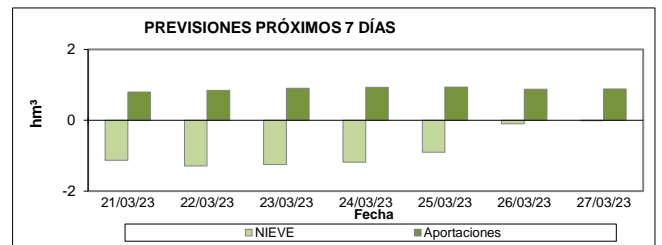
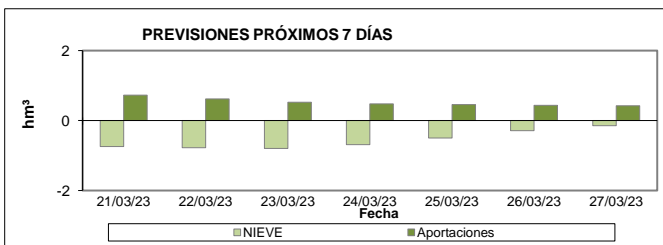
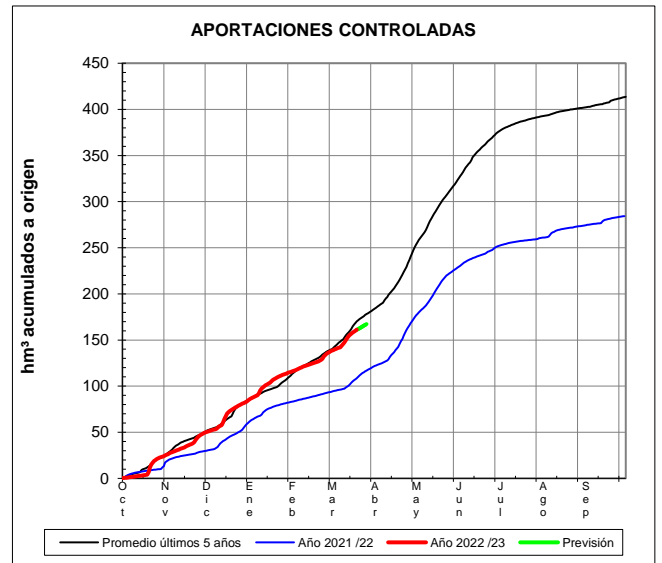
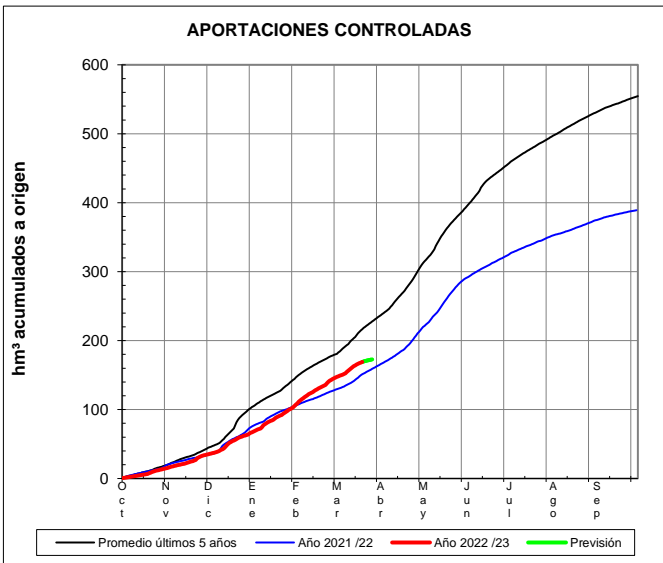
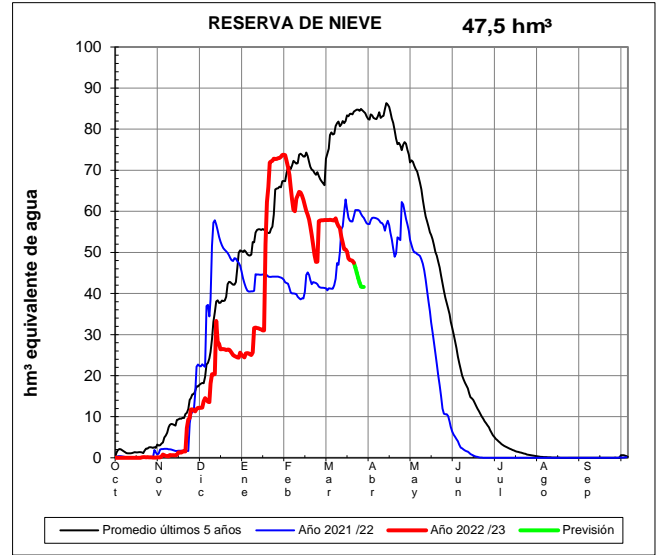
EVOLUCIÓN DE LA RESERVA DE NIEVE Y DE LAS APORTACIONES EN LAS SUBCUENCAS NIVALES DE LAS VERTIENTES CANTÁBRICA Y PIRENAICA DE LA DEMARCACIÓN HIDROGRÁFICA DEL EBRO

Fecha del informe: 20/03/2023

GÁLLEGO EN SABIÑÁNIGO



ARA EN BOLTAÑA

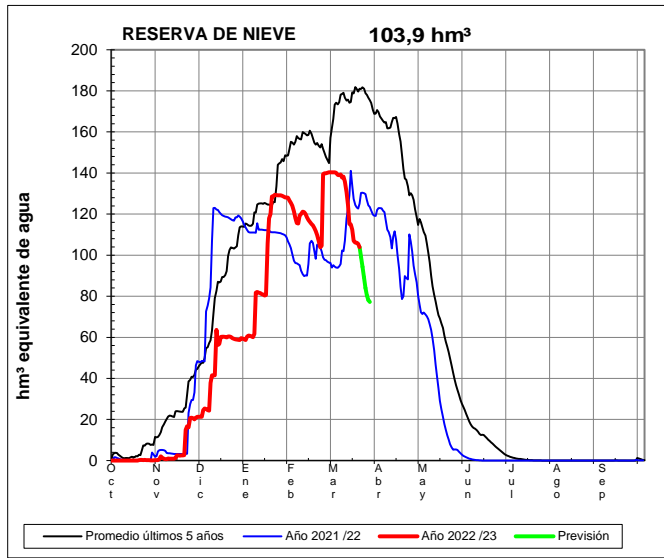




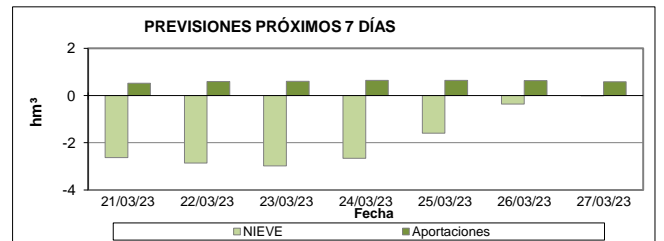
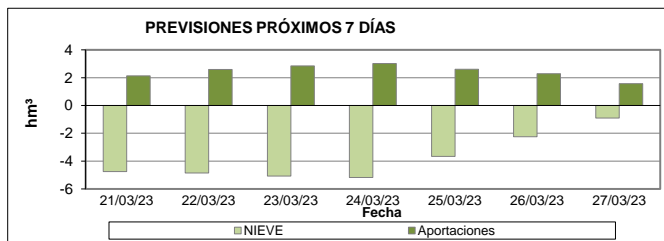
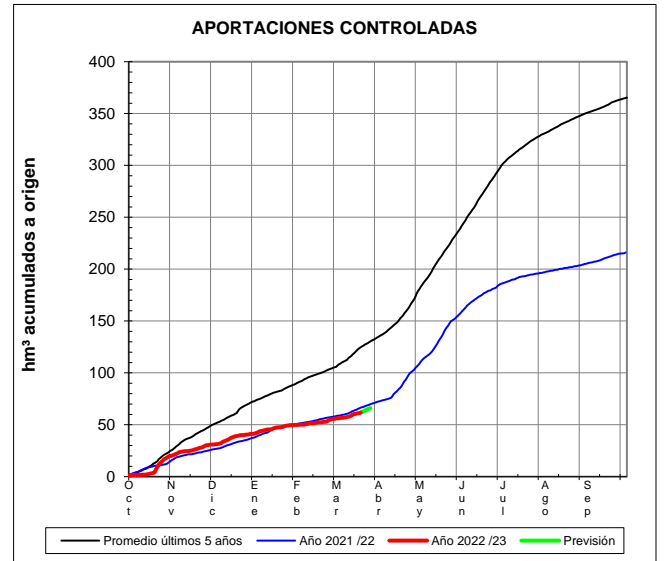
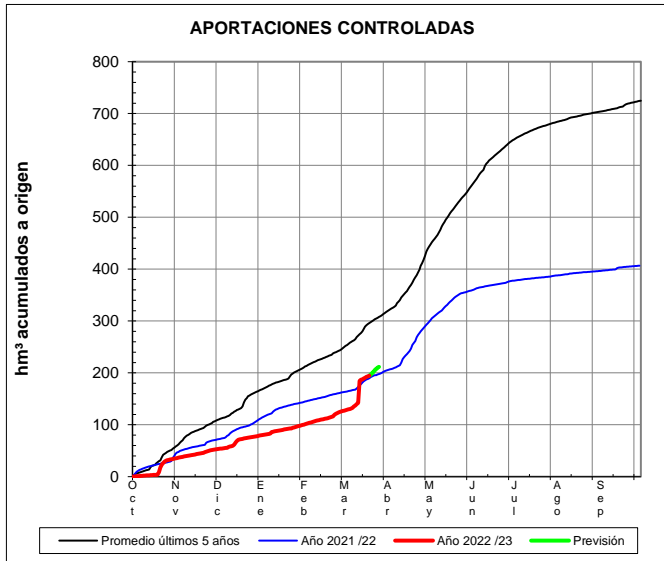
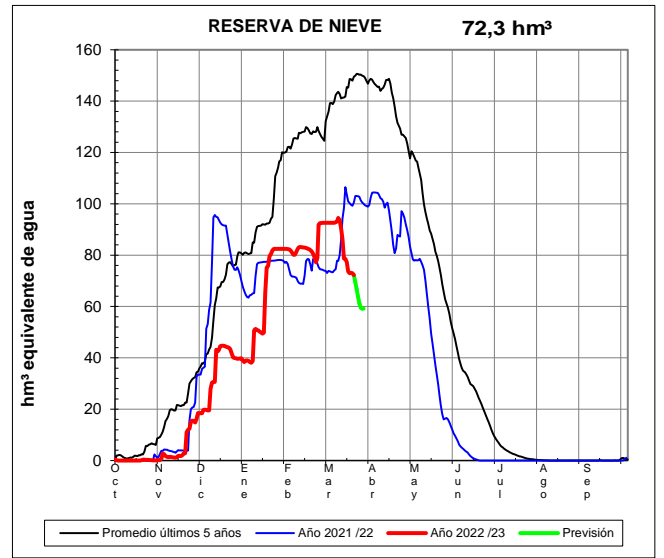
EVOLUCIÓN DE LA RESERVA DE NIEVE Y DE LAS APORTACIONES EN LAS SUBCUENCAS NIVALES DE LAS VERTIENTES CANTÁBRICA Y PIRENAICA DE LA DEMARCACIÓN HIDROGRÁFICA DEL EBRO

Fecha del informe: 20/03/2023

CINCA EN E. DE ESCALONA



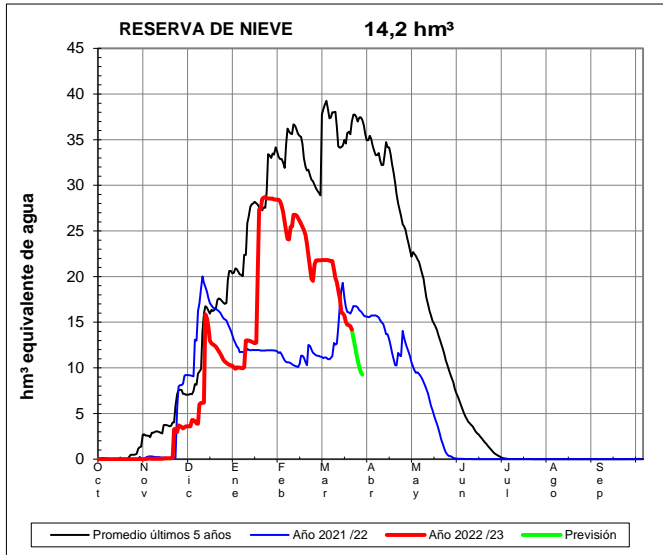
ÉSERA EN CAMPO



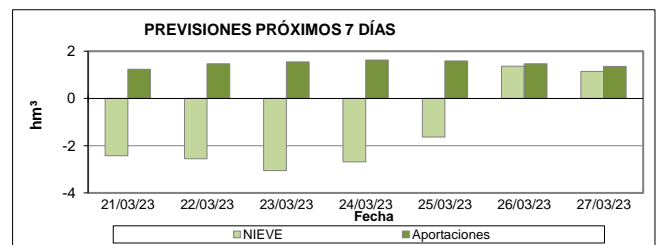
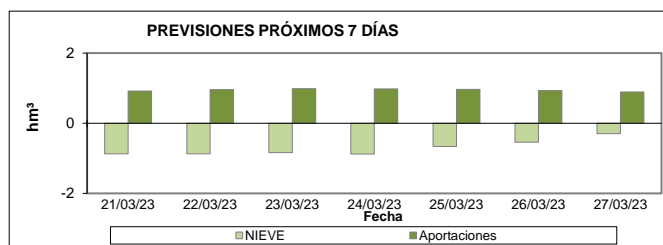
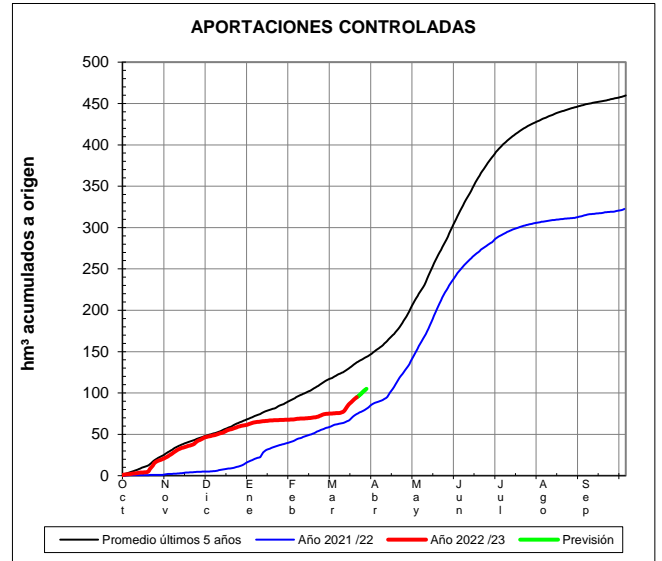
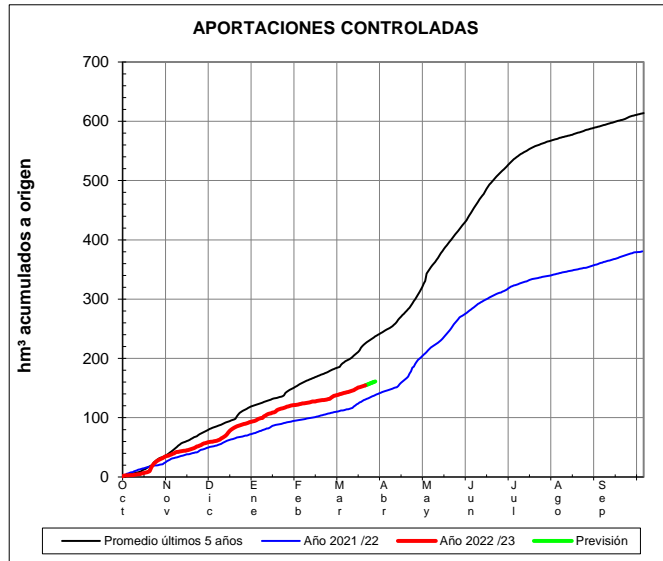
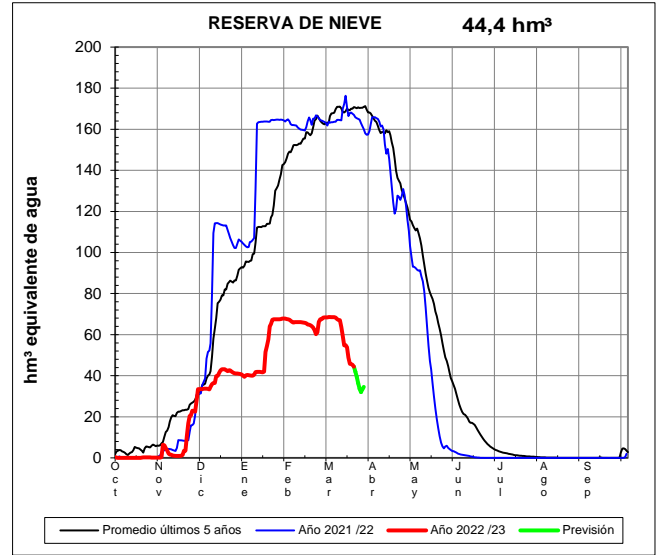
EVOLUCIÓN DE LA RESERVA DE NIEVE Y DE LAS APORTACIONES EN LAS SUBCUENCAS NIVALES DE LAS VERTIENTES CANTÁBRICA Y PIRENAICA DE LA DEMARCACIÓN HIDROGRÁFICA DEL EBRO

Fecha del informe: 20/03/2023

ÉSERA EN E. DE BARASONA



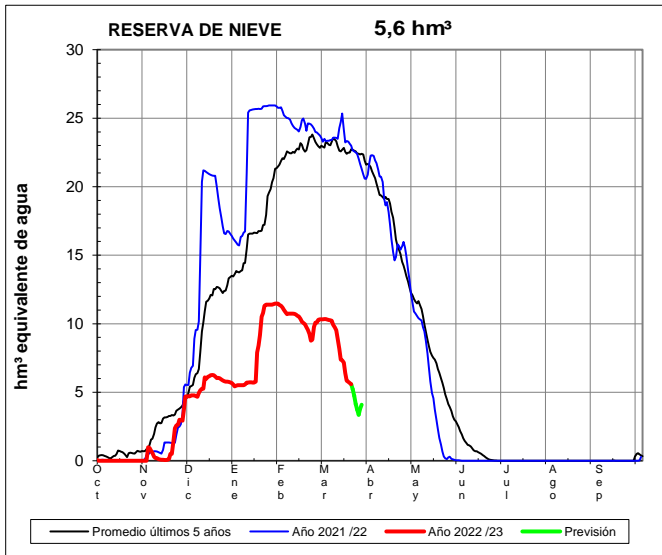
GARONA EN BOSSOST



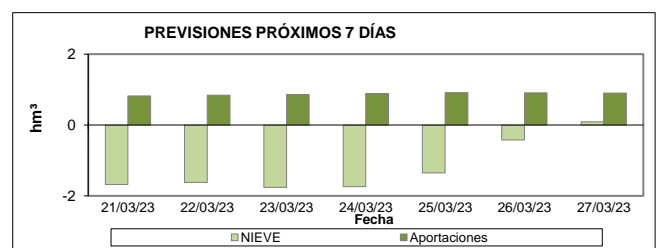
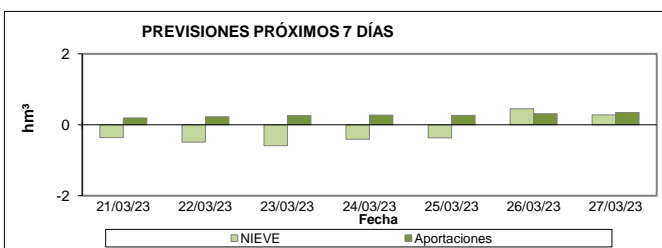
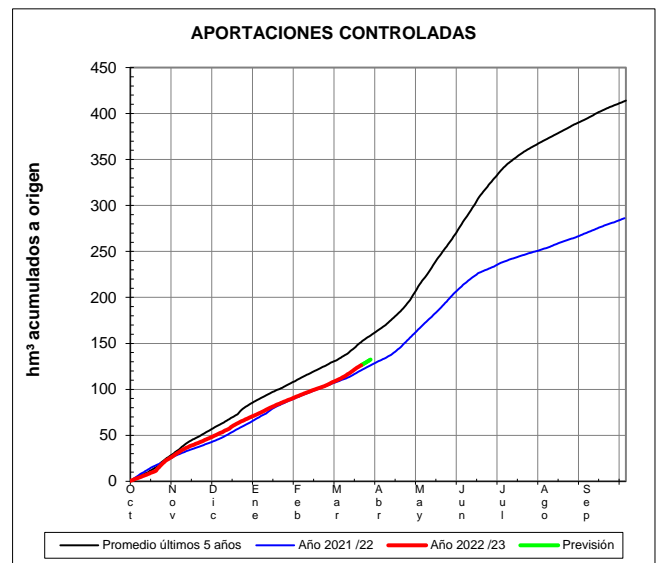
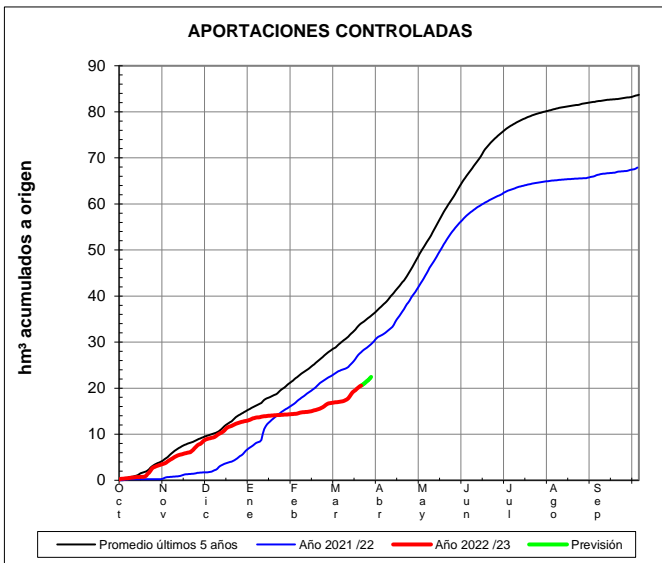
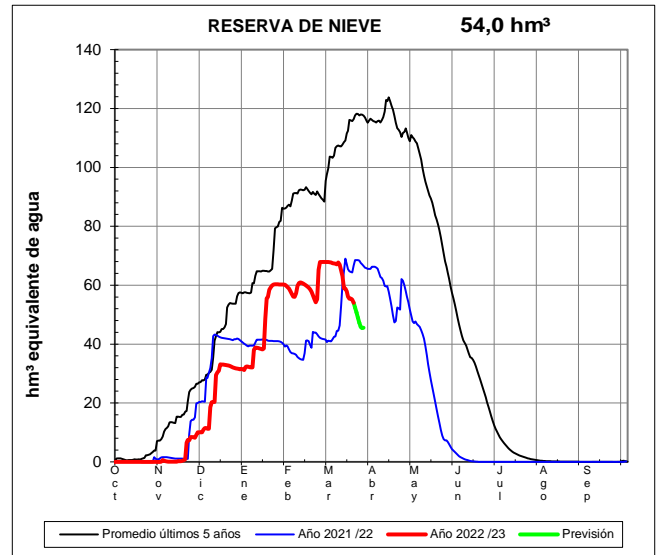
EVOLUCIÓN DE LA RESERVA DE NIEVE Y DE LAS APORTACIONES EN LAS SUBCUENCAS NIVALES DE LAS VERTIENTES CANTÁBRICA Y PIRENAICA DE LA DEMARCACIÓN HIDROGRÁFICA DEL EBRO

Fecha del informe: 20/03/2023

GARONA EN TORÁN



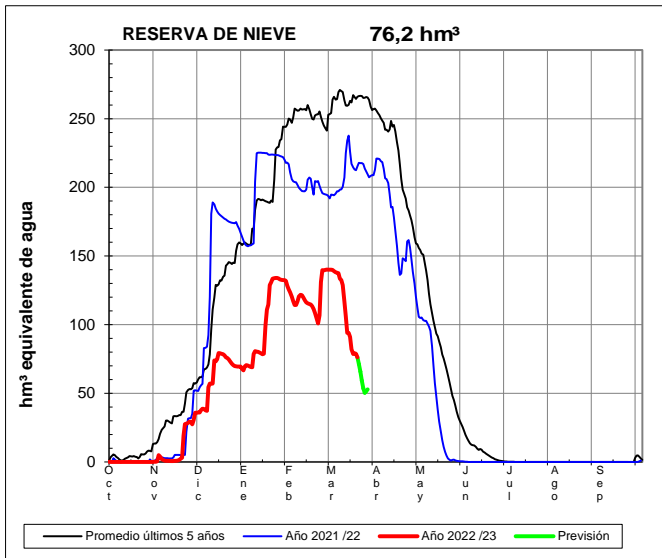
NOGUERA RIBAGORZANA EN PONT DE SUERT



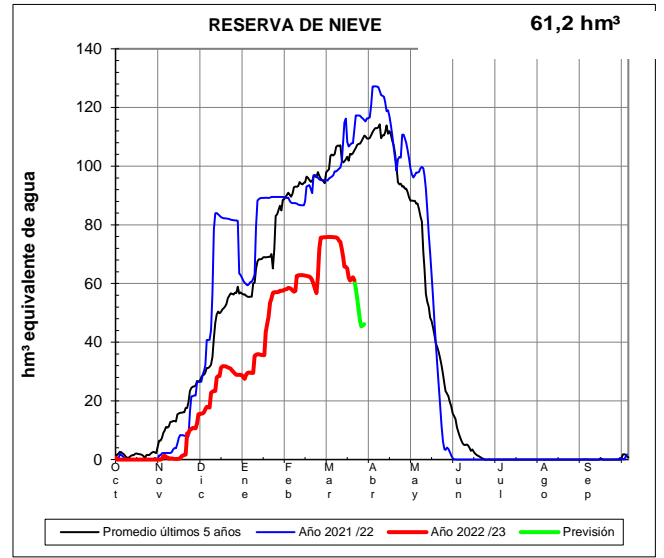
EVOLUCIÓN DE LA RESERVA DE NIEVE Y DE LAS APORTACIONES EN LAS SUBCUENCAS NIVALES DE LAS VERTIENTES CANTÁBRICA Y PIRENAICA DE LA DEMARCACIÓN HIDROGRÁFICA DEL EBRO

Fecha del informe: 20/03/2023

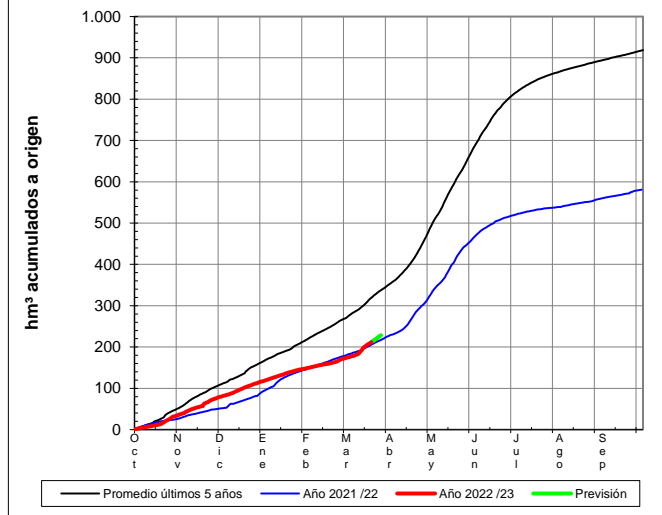
NOGUERA PALLARESA EN E. DE TALARN



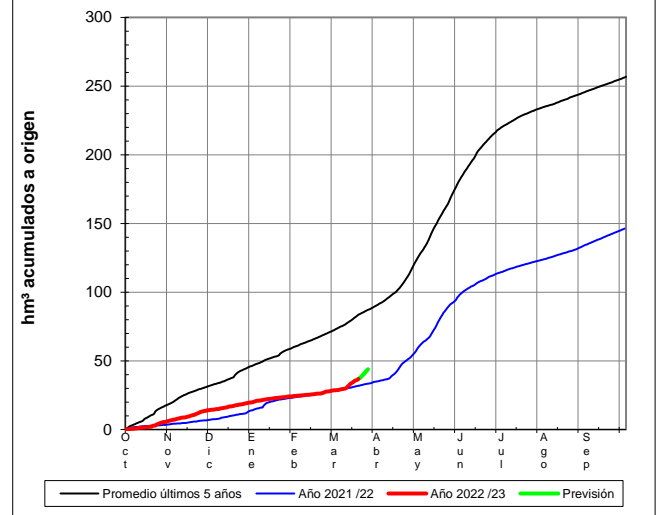
VALIRA EN SEO D'URGEL



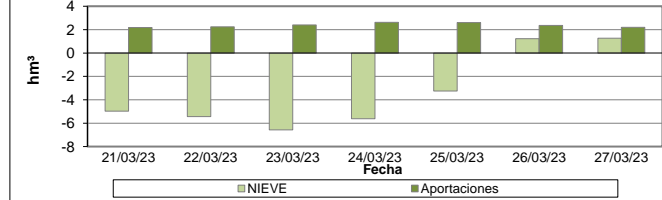
APORTACIONES CONTROLADAS



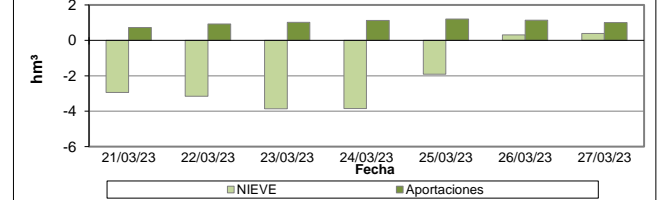
APORTACIONES CONTROLADAS



PREVISIONES PRÓXIMOS 7 DÍAS



PREVISIONES PRÓXIMOS 7 DÍAS



EVOLUCIÓN DE LA RESERVA DE NIEVE Y DE LAS APORTACIONES EN LAS SUBCUENCAS NIVALES DE LAS VERTIENTES CANTÁBRICA Y PIRENAICA DE LA DEMARCACIÓN HIDROGRÁFICA DEL EBRO

Fecha del informe: 20/03/2023

SEGRE EN SEO D'URGEL

