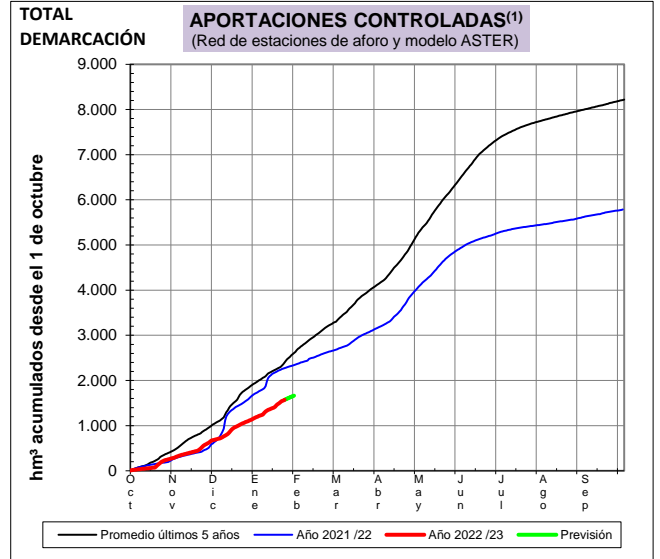
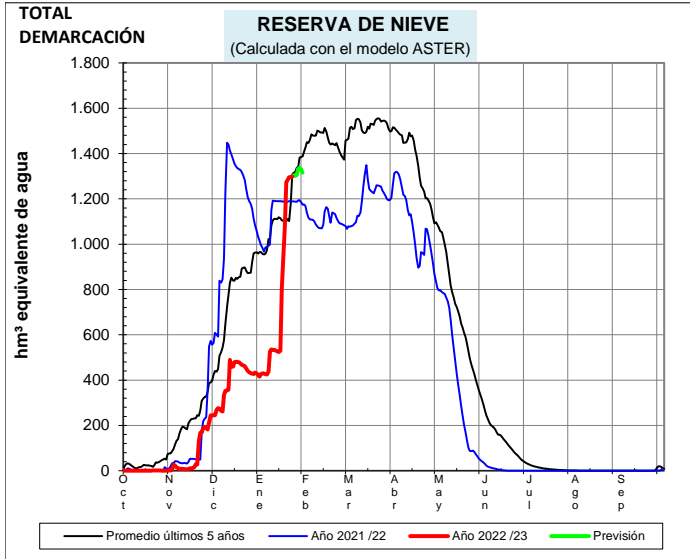


EVOLUCIÓN DE LA RESERVA DE NIEVE Y DE LAS APORTACIONES EN LAS SUBCUENCAS NIVALES DE LAS VERTIENTES CANTÁBRICA Y PIRENAICA DE LA DEMARCACIÓN HIDROGRÁFICA DEL EBRO

Fecha del informe: 23/01/2023

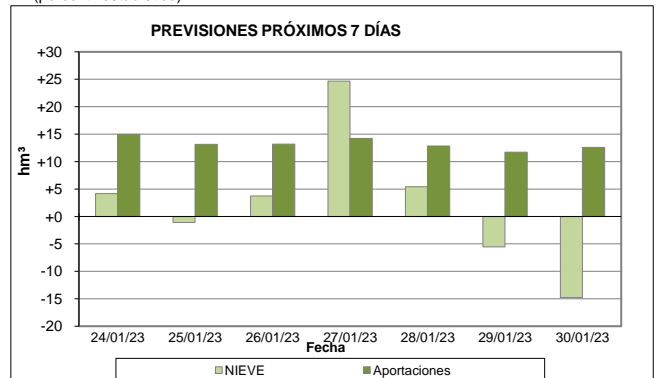
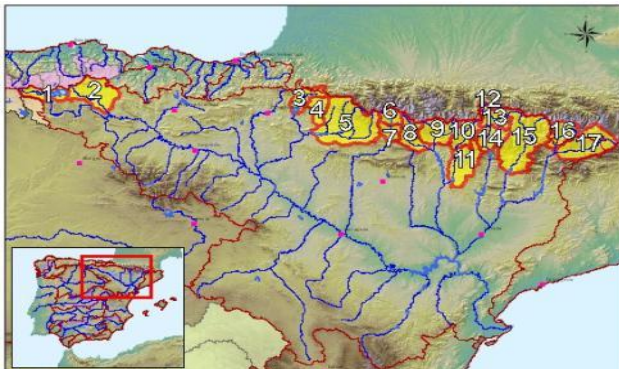


CUENCAS NIVALES			ESTADO A FECHA: 23/01/2023				⁽²⁾ VARIACIONES PREVISTAS A 7 DÍAS	
Nº	Pto. de control	RESERVA DE NIEVE		APORTACIONES ⁽¹⁾		NIEVE	APORTACIÓN	
		(hm³)	Comparativa ⁽³⁾	(hm³)	Comparativa ⁽³⁾	(hm³)	(hm³)	
1	Embalse del Ebro	15,5	Alta	73,9	Muy baja	+12,1	+8,6	
2	Nela en Trespaderne	29,4	Muy alta	75,2	Muy baja	+1,9	+21,3	
3	Iratí en Itoiz	75,1	Máxima 5 años	120,3	Baja	+4,2	+7,6	
4	Salazar en Aspuz	48,3	Máxima 5 años	30,8	Baja	+2,0	+3,0	
5	Aragón en E. de Yesa	309,1	Máxima 5 años	335,0	Normal	-11,3	+23,0	
6	Gállego en E. de Búbal	84,4	Baja	110,8	Alta	+0,5	+0,6	
7	Gállego en Sabiñánigo	40,3	Alta	93,8	Normal	-0,6	+4,1	
8	Ara en Boltaña	72,8	Normal	110,7	Alta	-1,0	+4,0	
9	Cinca en Escalona	129,2	Normal	93,1	Mínima 5 años	-1,5	+2,1	
10	Ésera en Campo	82,4	Normal	48,5	Muy baja	+0,0	+2,2	
11	Ésera en Emb. Barasona	28,6	Normal	124,4	Normal	-1,5	+7,6	
12	Garona en Bossòst	67,5	Muy baja	67,3	Baja	+4,3	+0,5	
13	Garona en Torán	11,4	Muy baja	14,2	Baja	+1,6	+0,2	
14	N. Ribagorzana Pont de Suert	60,3	Normal	87,0	Baja	+0,8	+2,9	
15	Pallaresa en E. de Talárn	133,9	Baja	121,5	Baja	+2,6	+3,6	
16	Valira en Seo D'Urgel	57,1	Baja	23,4	Baja	+1,0	+0,9	
17	Segre en Seo D'Urgel	53,7	Baja	40,7	Muy baja	+1,4	+0,4	
TOTALES	Total cuenca del Ebro (Pirineo + C. Cantábrica):	1.220,1	Normal	1.489,3	Baja	+10,7	+92,0	
	Total cuenca del Garona (hasta frontera Francia):	78,9	Muy baja	81,5	Baja	+5,9	+0,7	
	Total Demarcación (Cuenca del Ebro + Garona):	1.299,0	Normal	1.570,9	Baja	+16,5	+92,7	
Agrupado por ríos	Cabecera del Ebro y Nela (1+2):	44,9	Alta	149,2	Muy baja	+14,0	+29,8	
	Aragón, Iratí y Salazar (3+4+5):	432,5	Máxima 5 años	486,1	Baja	-5,2	+33,6	
	Gállego (6+7)	124,7	Normal	204,6	Alta	-0,1	+4,7	
	Ara, Cinca y Ésera (8+9+10+11):	312,9	Normal	376,7	Baja	-3,9	+15,9	
	Garona hasta frontera con Francia (12+13):	78,9	Muy baja	81,5	Baja	+5,9	+0,7	
	N. Ribagorzana hasta Pont de Suert (14):	60,3	Normal	87,0	Baja	+0,8	+2,9	
	N. Pallaresa hasta E. de Talárn (15):	133,9	Baja	121,5	Baja	+2,6	+3,6	
	Segre aguas abajo de Seo D'Urgel (16+17):	110,8	Baja	64,1	Baja	+2,4	+1,4	

(1) Las Aportaciones son el volumen total de agua que ha llegado a los embalses o puntos de cierre de las cuencas nivales desde el inicio del año hidrológico (1 de octubre)

(2) Obtenida a partir de las previsiones HRES.IFS (ECMWF)

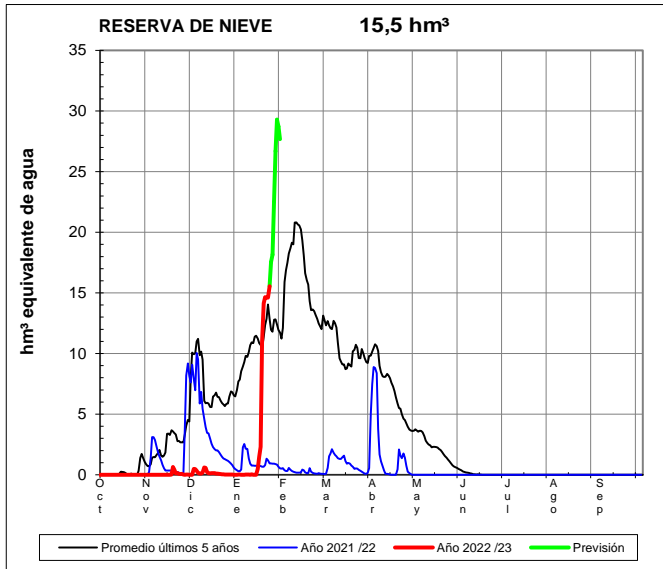
(3) Valoración del dato actual respecto de las mismas fechas de los 5 años anteriores (percentil estadístico)



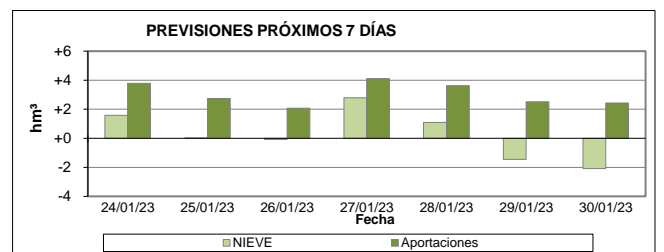
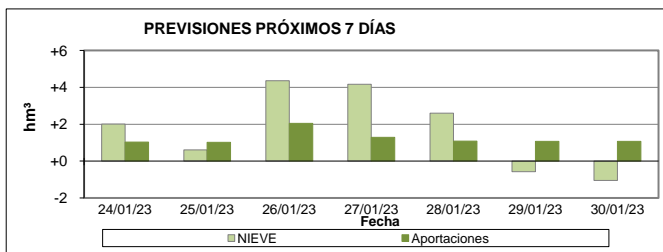
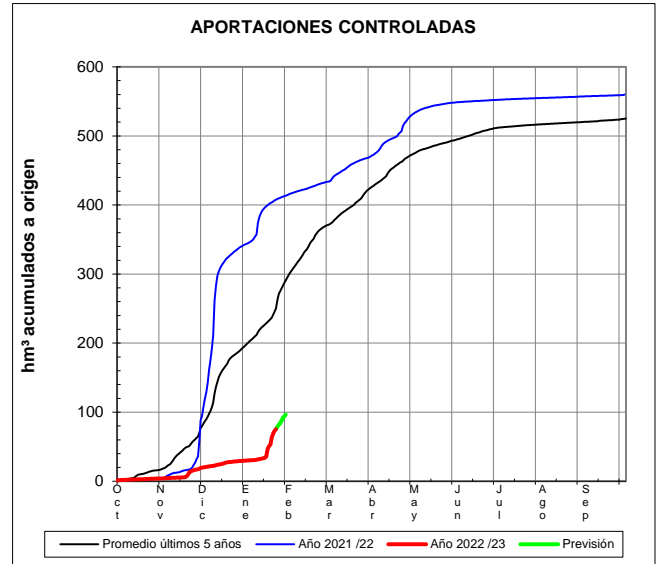
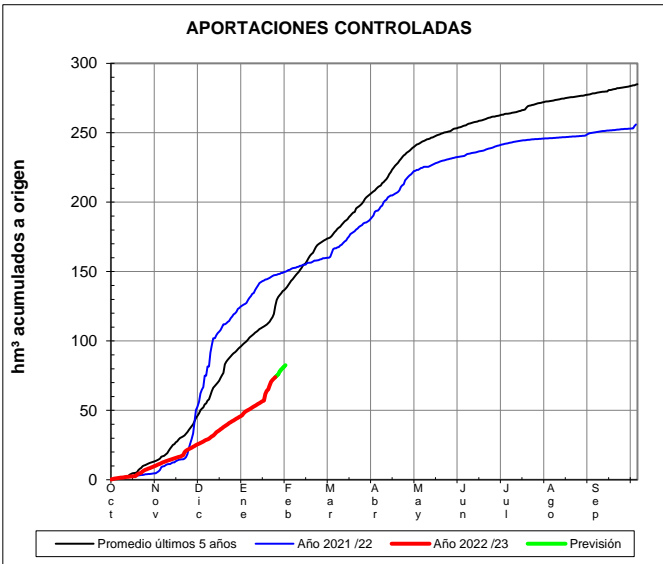
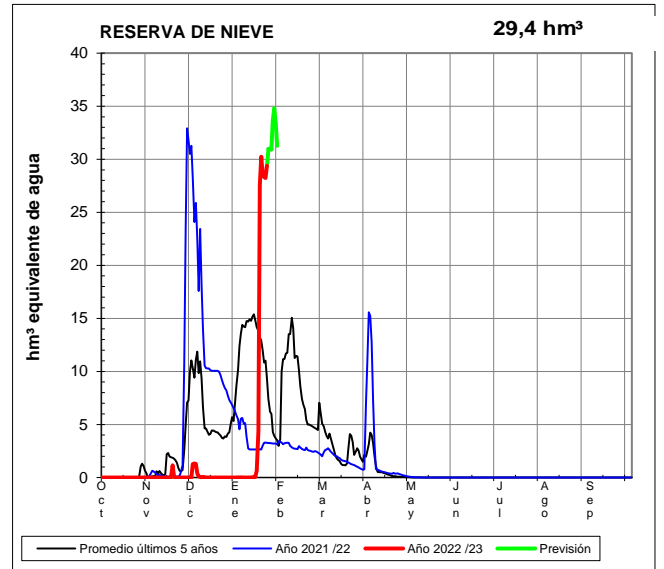
EVOLUCIÓN DE LA RESERVA DE NIEVE Y DE LAS APORTACIONES EN LAS SUBCUENCAS NIVALES DE LAS VERTIENTES CANTÁBRICA Y PIRENAICA DE LA DEMARCACIÓN HIDROGRÁFICA DEL EBRO

Fecha del informe: 23/01/2023

EBRO EN E. DEL EBRO



NELA EN TRASPADERNE

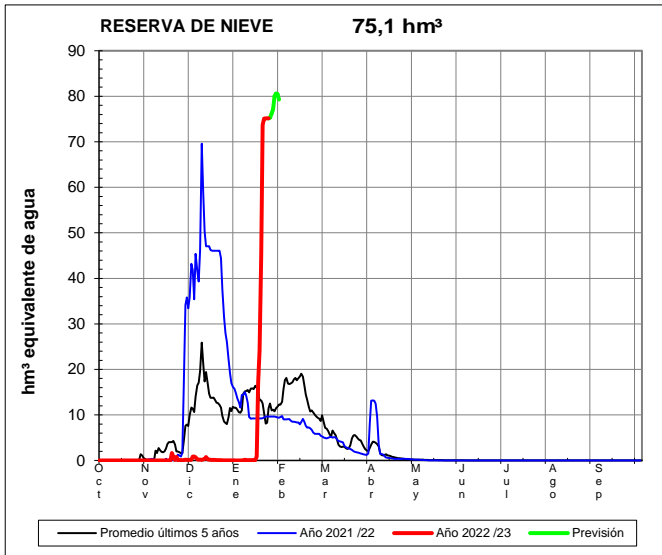




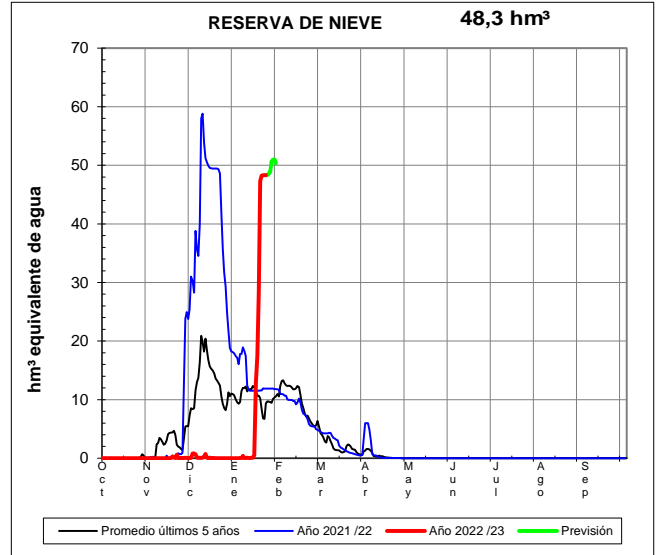
EVOLUCIÓN DE LA RESERVA DE NIEVE Y DE LAS APORTACIONES EN LAS SUBCUENCAS NIVALES DE LAS VERTIENTES CANTÁBRICA Y PIRENAICA DE LA DEMARCACIÓN HIDROGRÁFICA DEL EBRO

Fecha del informe: 23/01/2023

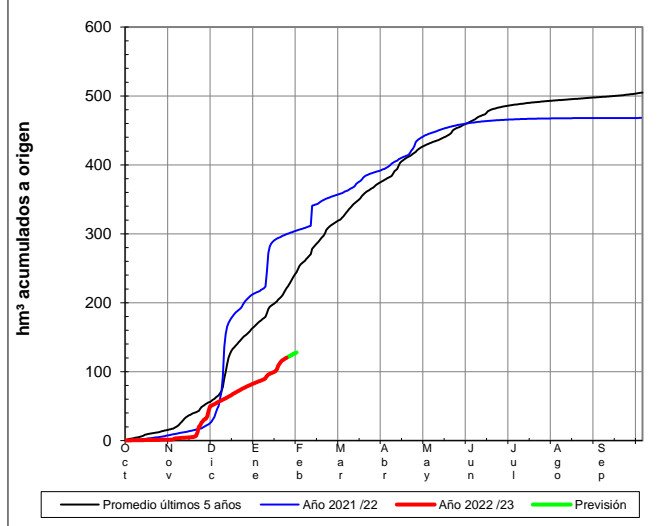
IRATI EN ITOIZ



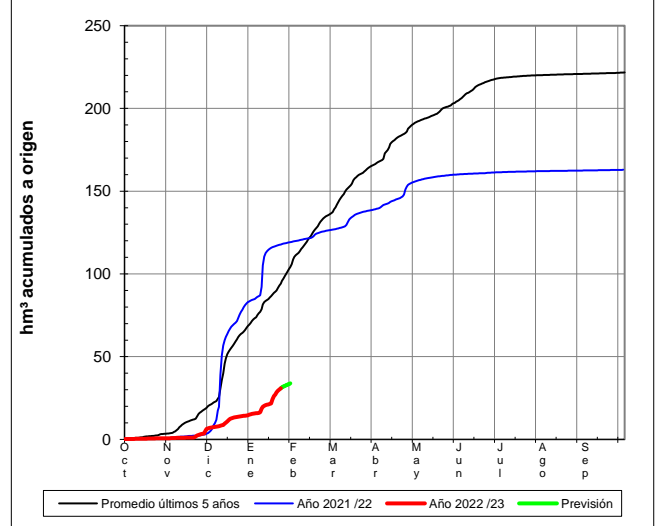
SALAZAR EN ASPURZ



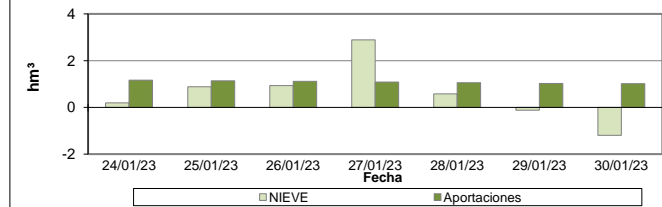
APORTACIONES CONTROLADAS



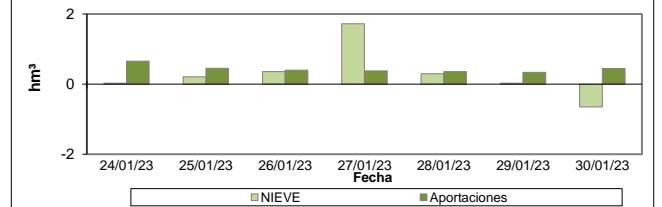
APORTACIONES CONTROLADAS



PREVISIONES PRÓXIMOS 7 DÍAS



PREVISIONES PRÓXIMOS 7 DÍAS

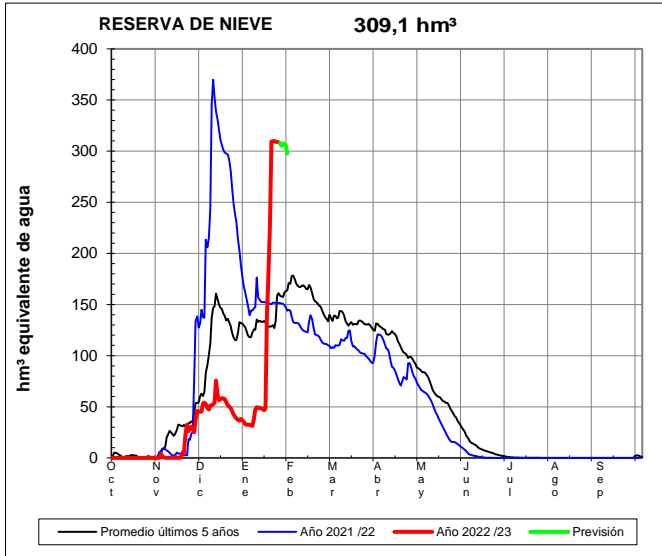




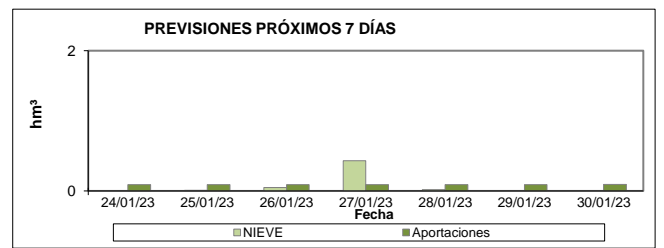
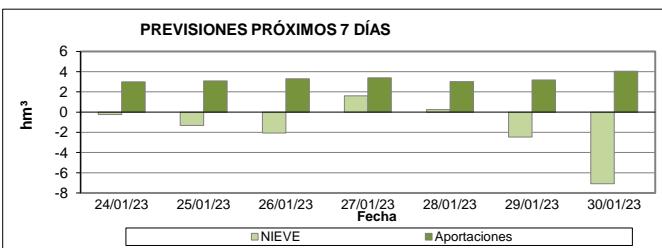
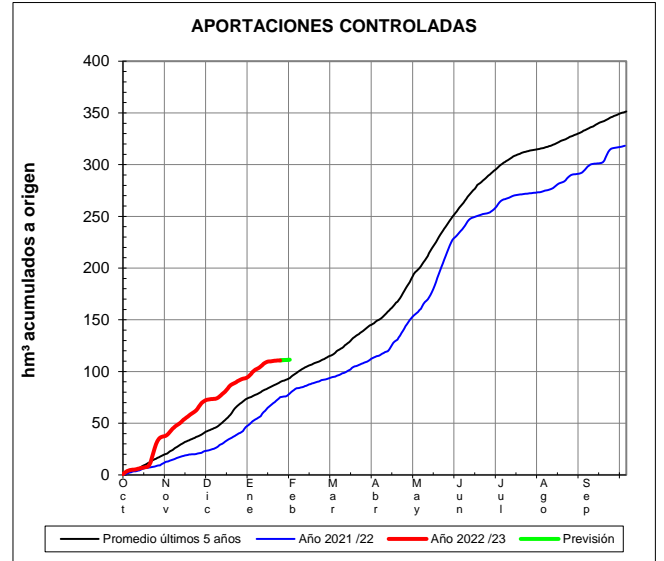
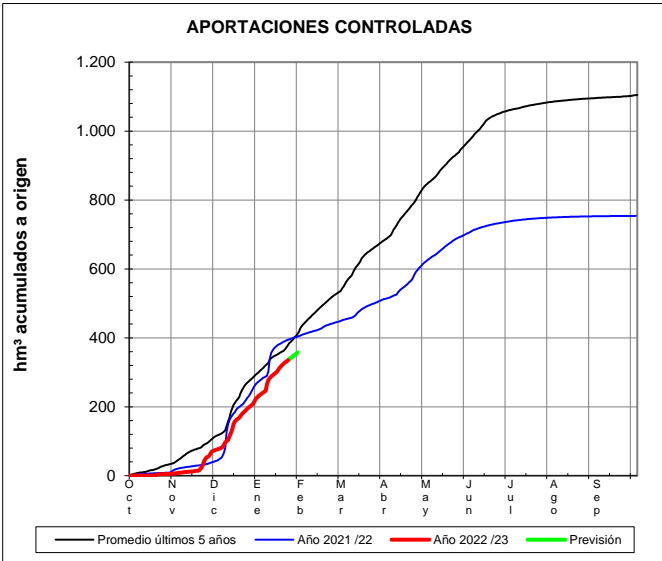
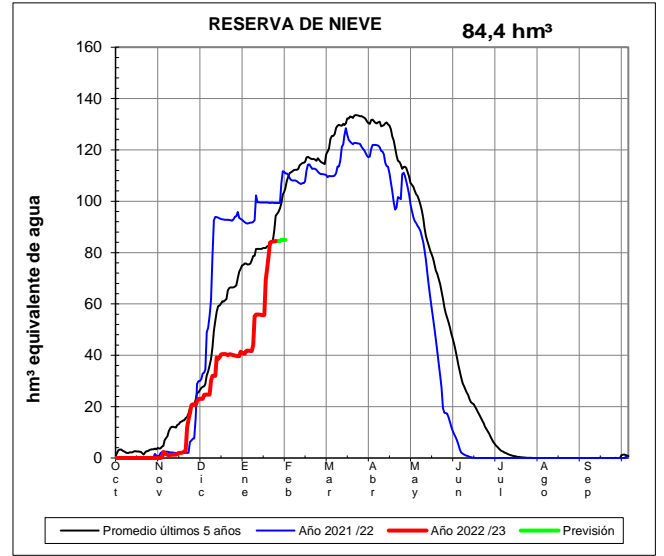
EVOLUCIÓN DE LA RESERVA DE NIEVE Y DE LAS APORTACIONES EN LAS SUBCUENCAS NIVALES DE LAS VERTIENTES CANTÁBRICA Y PIRENAICA DE LA DEMARCACIÓN HIDROGRÁFICA DEL EBRO

Fecha del informe: 23/01/2023

ARAGÓN EN E. DE YESA



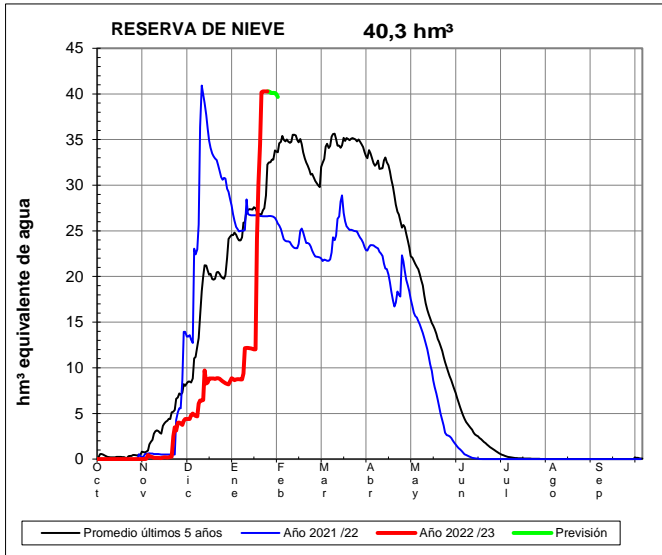
GÁLLEGO EN E. DE BÚBAL



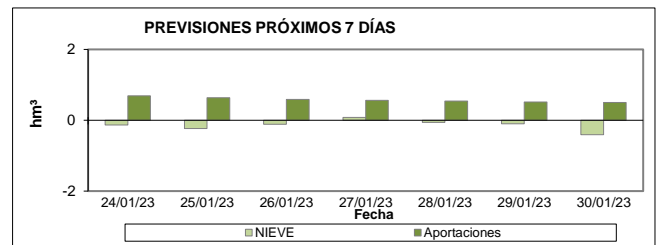
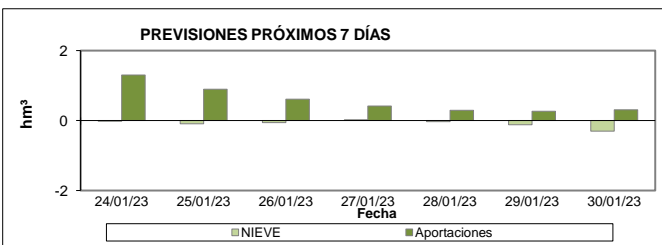
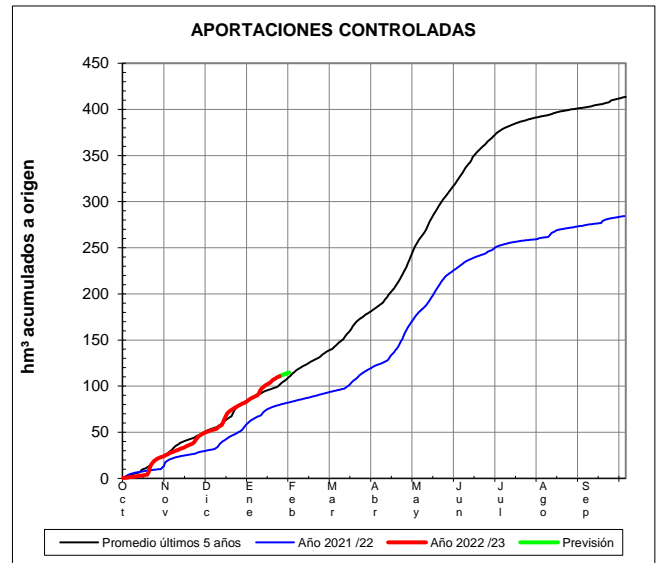
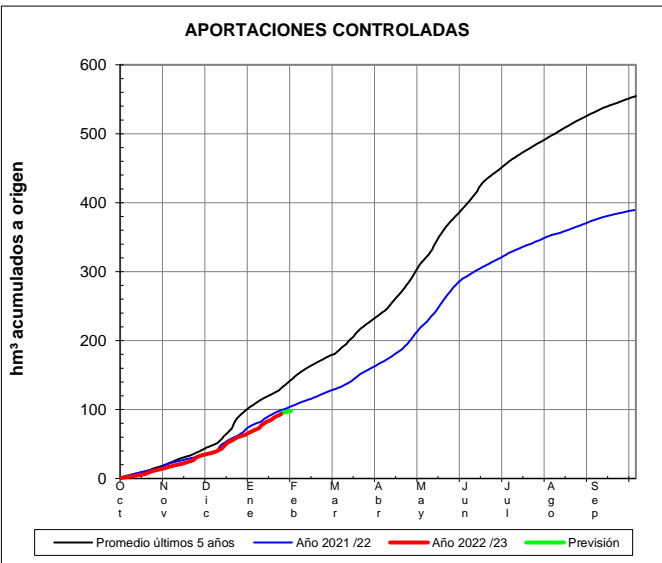
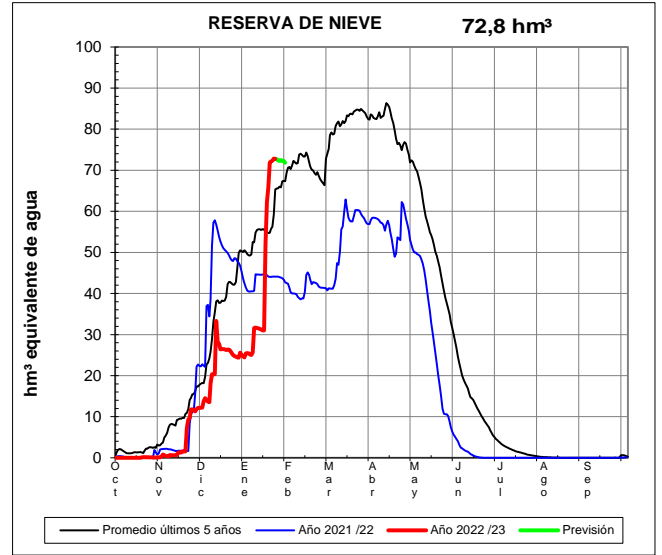
EVOLUCIÓN DE LA RESERVA DE NIEVE Y DE LAS APORTACIONES EN LAS SUBCUENCAS NIVALES DE LAS VERTIENTES CANTÁBRICA Y PIRENAICA DE LA DEMARCACIÓN HIDROGRÁFICA DEL EBRO

Fecha del informe: 23/01/2023

GÁLLEGO EN SABIÑÁNIGO



ARA EN BOLTAÑA

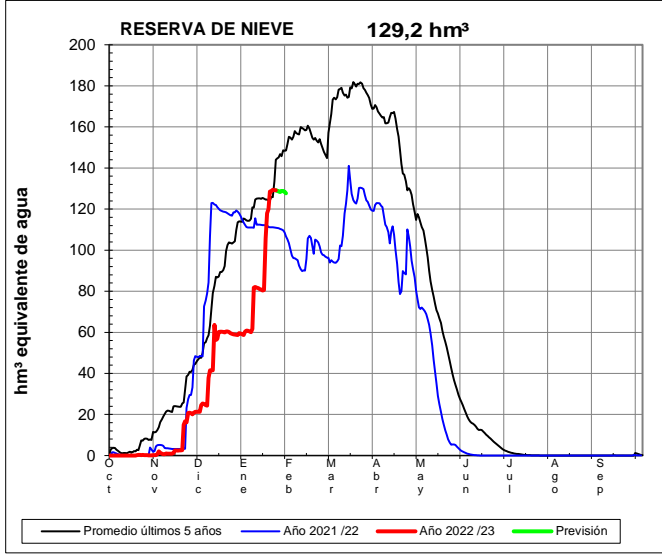




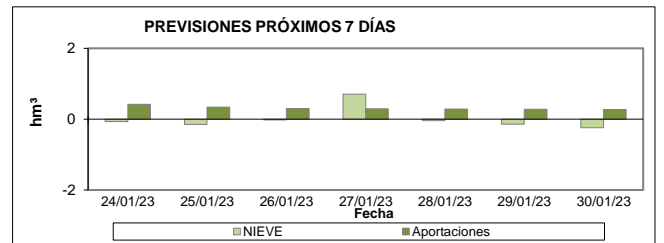
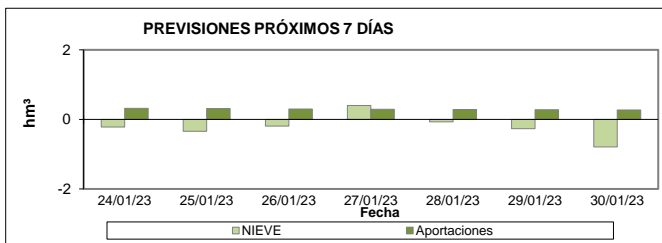
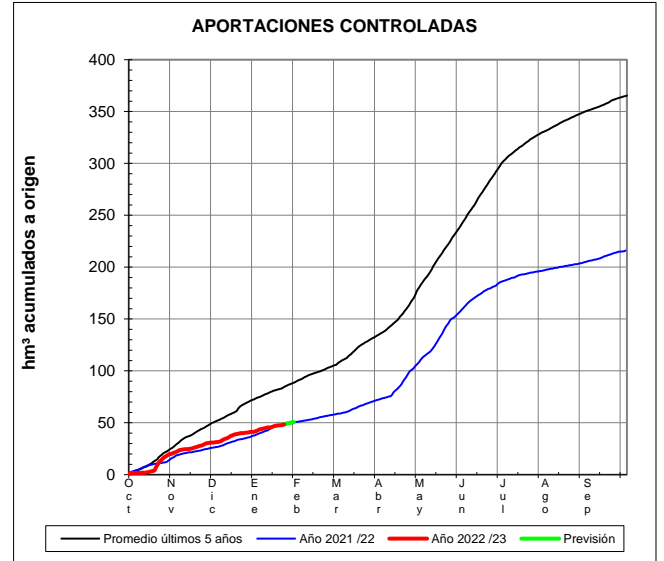
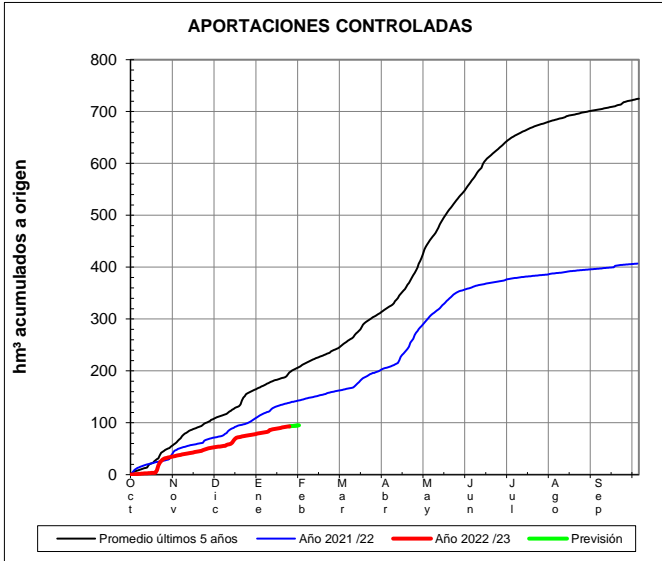
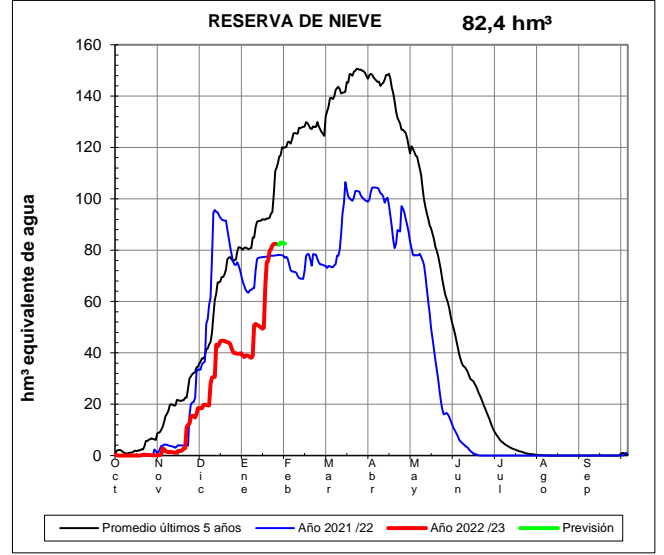
EVOLUCIÓN DE LA RESERVA DE NIEVE Y DE LAS APORTACIONES EN LAS SUBCUENCAS NIVALES DE LAS VERTIENTES CANTÁBRICA Y PIRENAICA DE LA DEMARCACIÓN HIDROGRÁFICA DEL EBRO

Fecha del informe: 23/01/2023

CINCA EN E. DE ESCALONA



ÉSERA EN CAMPO

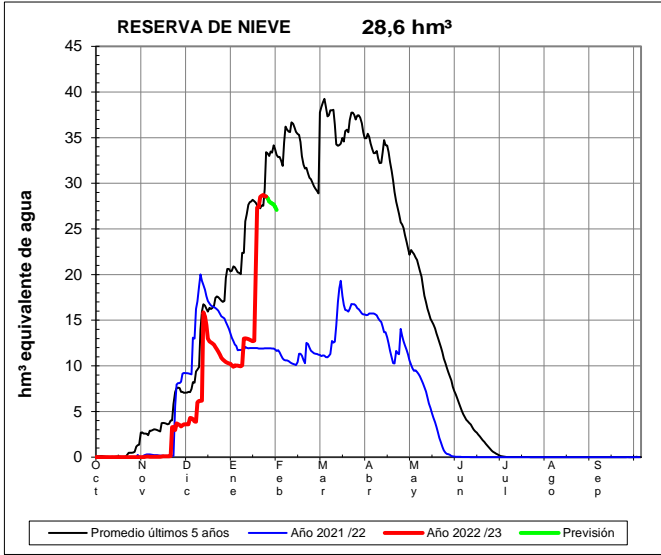




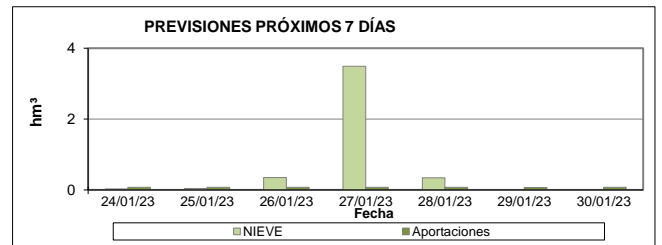
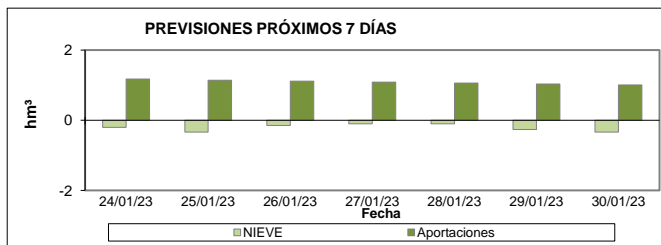
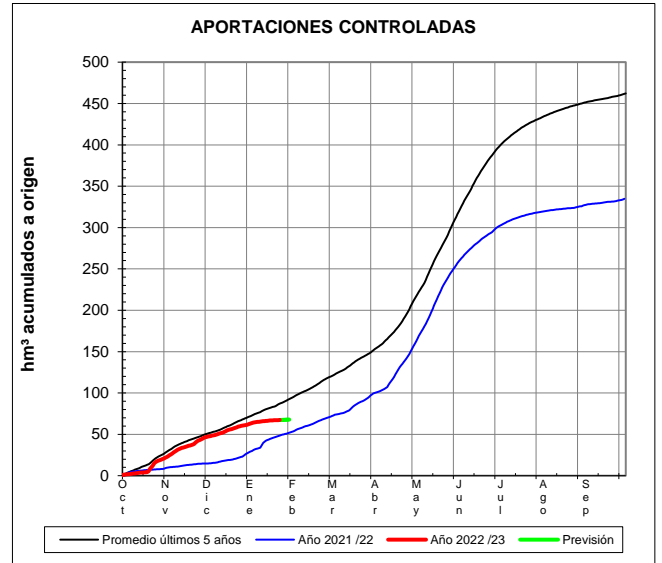
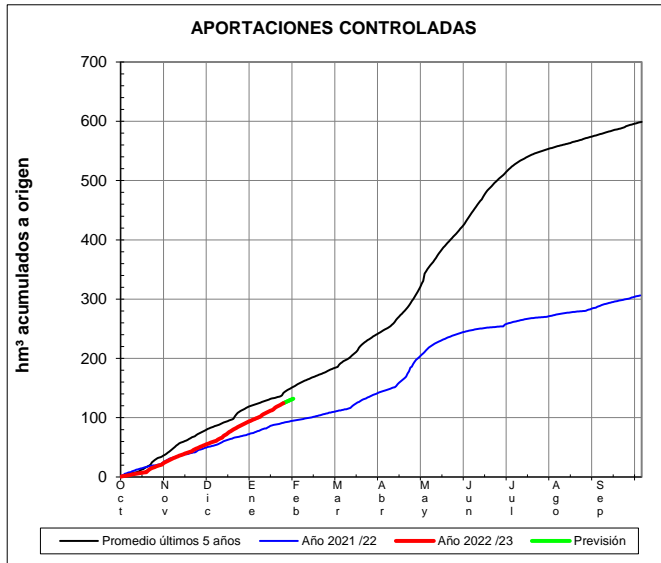
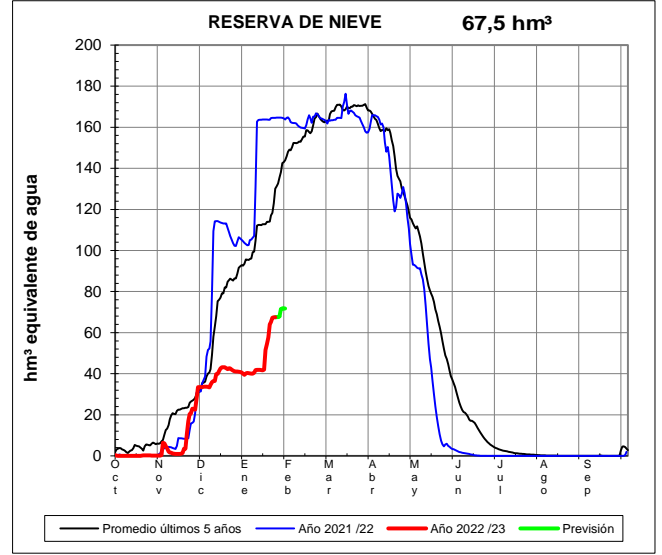
EVOLUCIÓN DE LA RESERVA DE NIEVE Y DE LAS APORTACIONES EN LAS SUBCUENCAS NIVALES DE LAS VERTIENTES CANTÁBRICA Y PIRENAICA DE LA DEMARCACIÓN HIDROGRÁFICA DEL EBRO

Fecha del informe: 23/01/2023

ÉSERA EN E. DE BARASONA



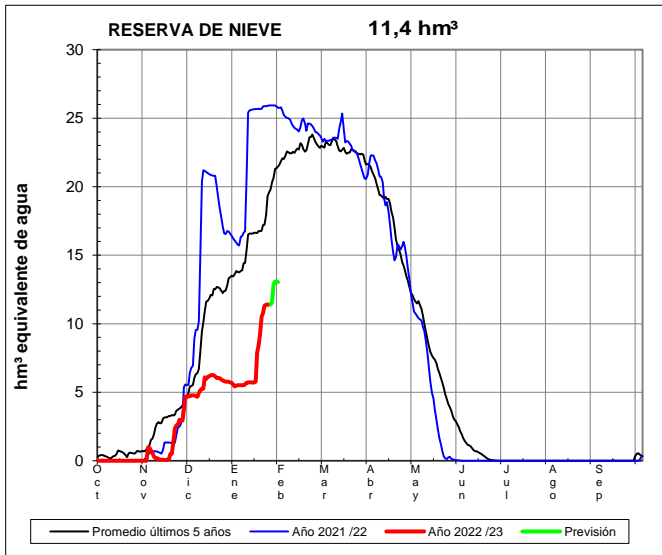
GARONA EN BOSSOST



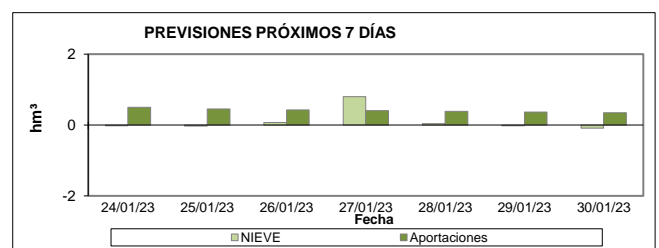
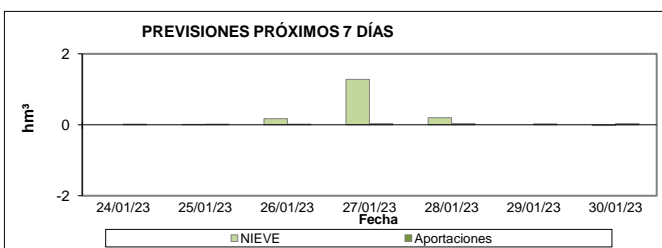
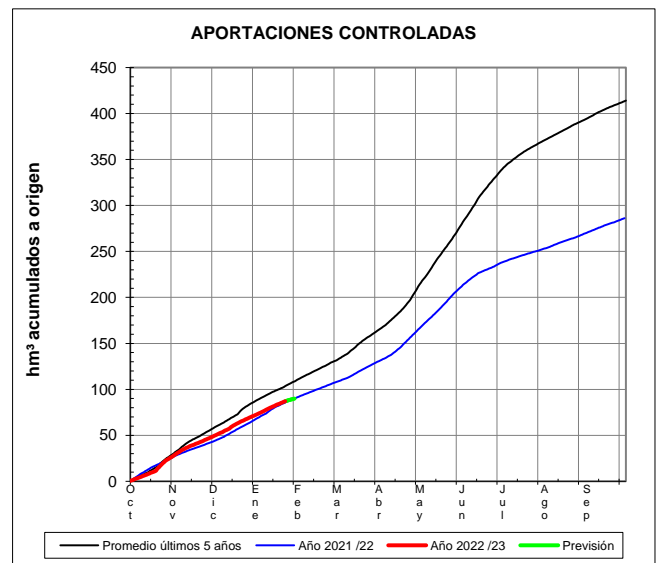
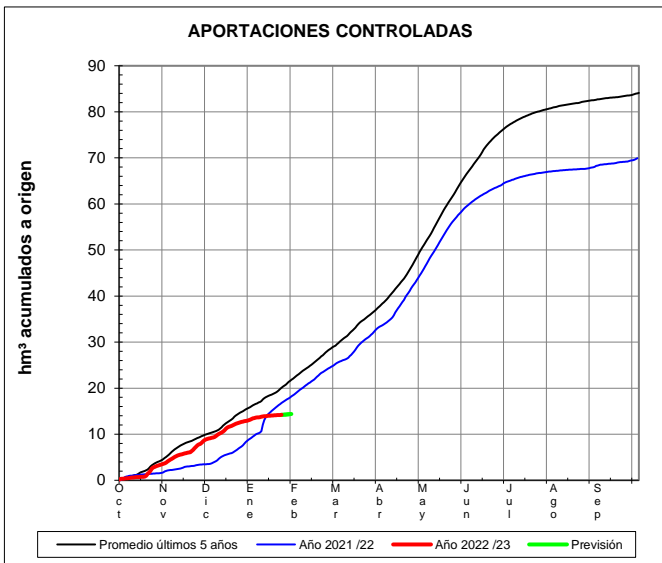
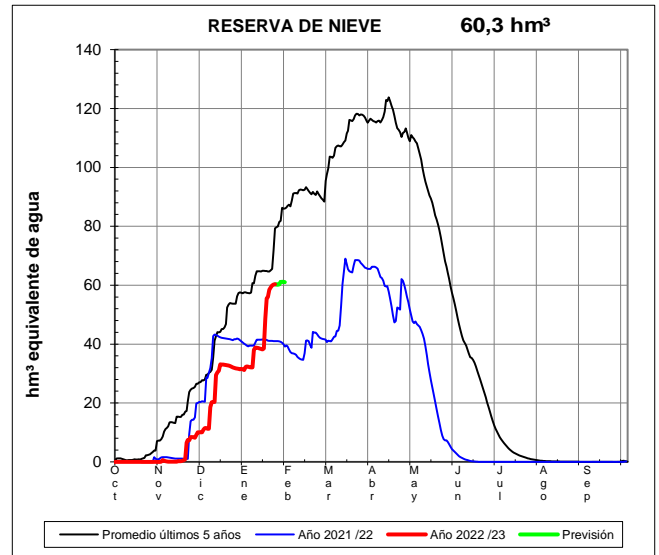
EVOLUCIÓN DE LA RESERVA DE NIEVE Y DE LAS APORTACIONES EN LAS SUBCUENCAS NIVALES DE LAS VERTIENTES CANTÁBRICA Y PIRENAICA DE LA DEMARCACIÓN HIDROGRÁFICA DEL EBRO

Fecha del informe: 23/01/2023

GARONA EN TORÁN



NOGUERA RIBAGORZANA EN PONT DE SUERT

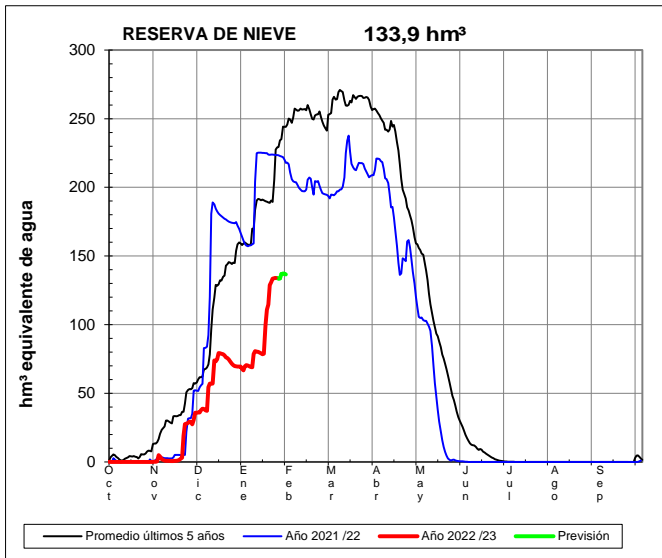




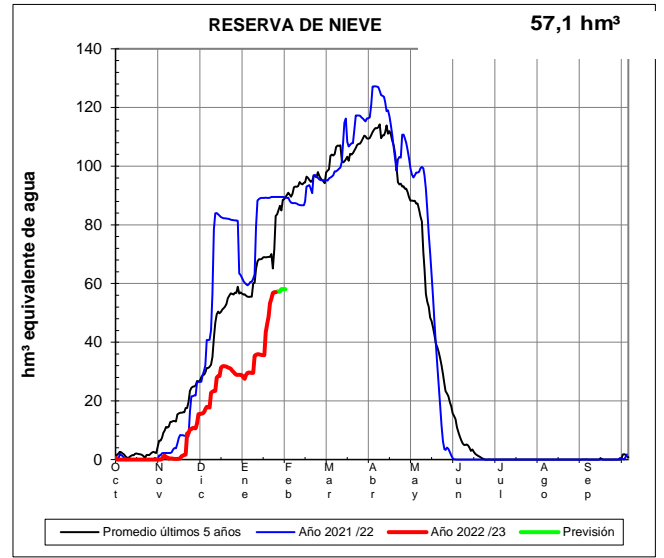
EVOLUCIÓN DE LA RESERVA DE NIEVE Y DE LAS APORTACIONES EN LAS SUBCUENCAS NIVALES DE LAS VERTIENTES CANTÁBRICA Y PIRENAICA DE LA DEMARCACIÓN HIDROGRÁFICA DEL EBRO

Fecha del informe: 23/01/2023

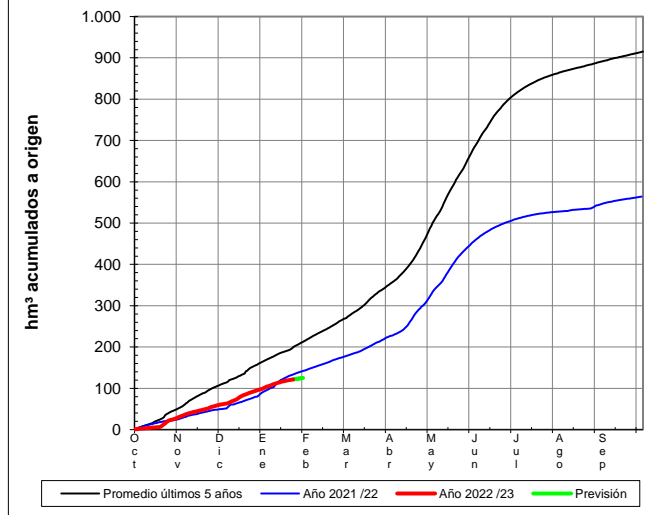
NOGUERA PALLARESA EN E. DE TALARN



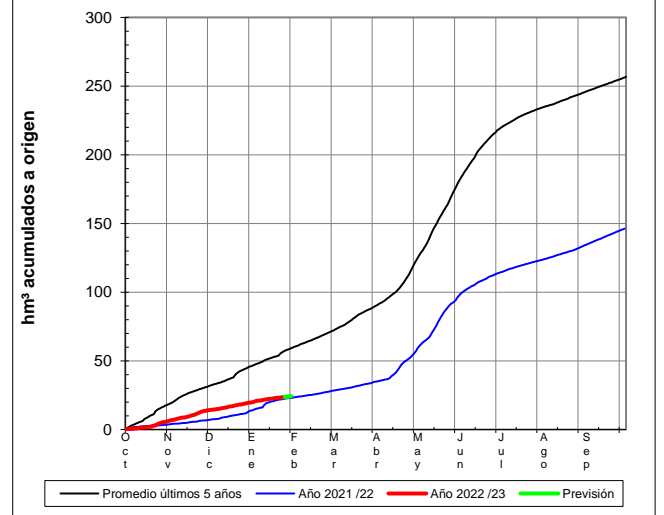
VALIRA EN SEO D'URGEL



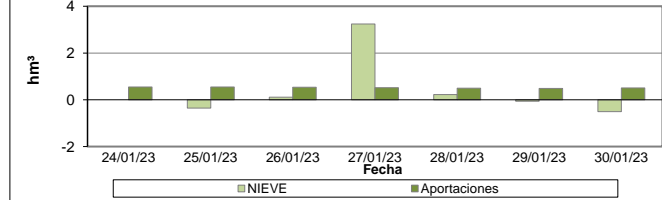
APORTACIONES CONTROLADAS



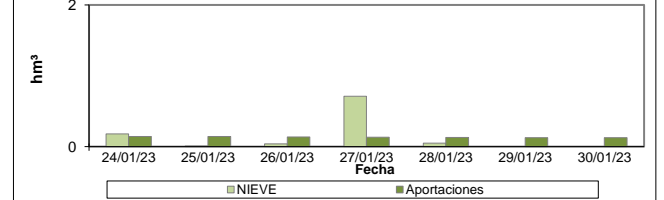
APORTACIONES CONTROLADAS



PREVISIONES PRÓXIMOS 7 DÍAS



PREVISIONES PRÓXIMOS 7 DÍAS



EVOLUCIÓN DE LA RESERVA DE NIEVE Y DE LAS APORTACIONES EN LAS SUBCUENCAS NIVALES DE LAS VERTIENTES CANTÁBRICA Y PIRENAICA DE LA DEMARCACIÓN HIDROGRÁFICA DEL EBRO

Fecha del informe: 23/01/2023

SEGRE EN SEO D'URGEL

