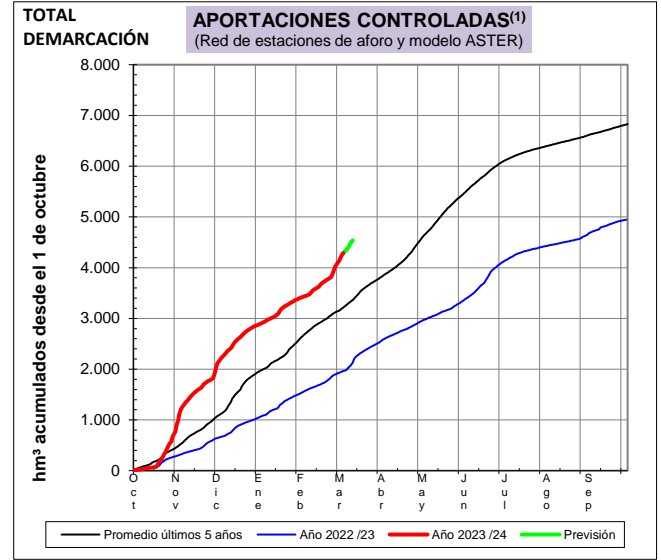
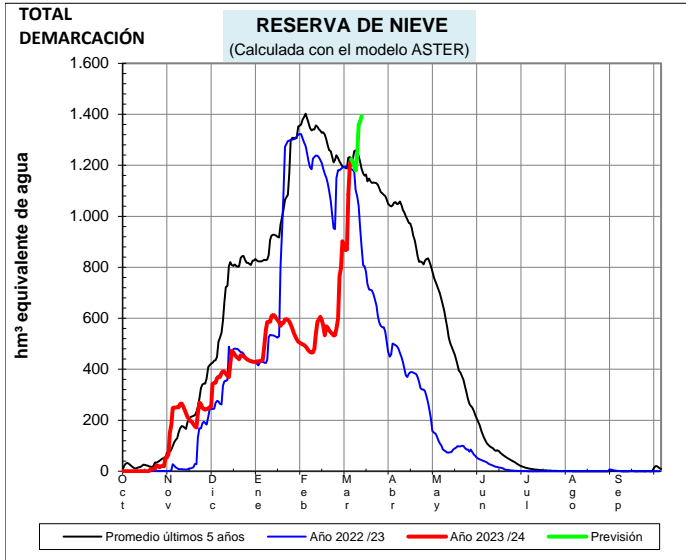




EVOLUCIÓN DE LA RESERVA DE NIEVE Y DE LAS APORTACIONES EN LAS SUBCUENCAS NIVALES DE LAS VERTIENTES CANTÁBRICA Y PIRENAICA DE LA DEMARCACIÓN HIDROGRÁFICA DEL EBRO

Fecha del informe: 04/03/2024

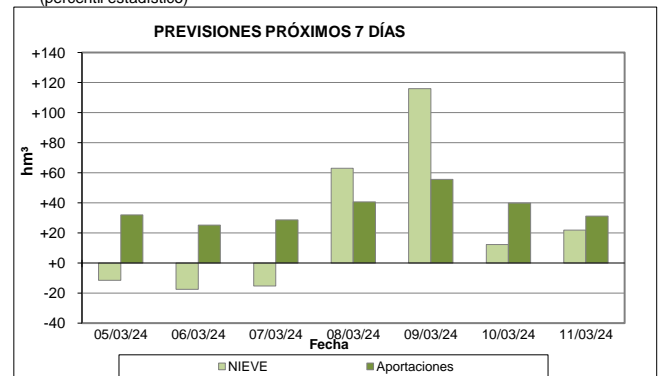
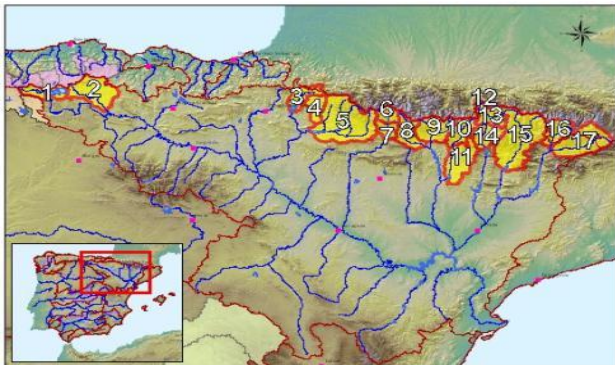


CUENCAS NIVALES			ESTADO A FECHA: 04/03/2024				⁽²⁾ VARIACIONES PREVISTAS A 7 DÍAS	
			RESERVA DE NIEVE		APORTACIONES ⁽¹⁾		NIEVE	APORTACIÓN
Nº		Pto. de control	(hm³)	Comparativa ⁽³⁾	(hm³)	Comparativa ⁽³⁾	(hm³)	(hm³)
1	Cantábrica	Embalse del Ebro	2,4	Normal	104,4	Muy baja	+1,7	+5,4
2		Nela en Trespaderne	1,9	Normal	254,2	Baja	-1,1	+24,9
3	PIRENEO	Irati en Itoiz	19,2	Muy alta	370,1	Máxima 5 años	-9,9	+20,7
4		Salazar en Aspuz	15,1	Muy alta	187,6	Máxima 5 años	-4,1	+21,3
5		Aragón en E. de Yesa	226,6	Máxima 5 años	892,0	Muy alta	-18,0	+74,4
6		Gállego en E. de Búbal	115,2	Normal	237,5	Máxima 5 años	+17,3	+4,4
7		Gállego en Sabiñánigo	41,4	Muy alta	369,1	Máxima 5 años	+8,1	+11,3
8		Ara en Boltaña	97,3	Muy alta	261,3	Máxima 5 años	+17,7	+14,7
9		Cinca en Escalona	163,5	Alta	445,9	Máxima 5 años	+26,5	+16,8
10		Ésera en Campo	113,6	Alta	161,2	Máxima 5 años	+19,7	+8,9
11		Ésera en Emb. Barasona	23,2	Alta	293,1	Alta	+3,9	+18,0
12		Garona en Bossost	68,1	Muy baja	66,9	Baja	+13,2	+3,7
13		Garona en Torán	9,0	Mínima 5 años	20,5	Baja	+1,5	+1,4
14		N. Ribagorzana Pont de Suert	67,0	Baja	202,7	Muy alta	+17,3	+7,7
15		Pallaresa en E. de Talárn	136,9	Muy baja	273,0	Normal	+37,8	+14,7
16		Valira en Seo D'Urgel	73,1	Baja	84,4	Normal	+12,7	+2,4
17		Segre en Seo D'Urgel	50,7	Mínima 5 años	62,0	Muy baja	+24,5	+2,3
TOTALES	Total cuenca del Ebro (Pirineo + C. Cantábrica):		1.147,2	Normal	4.198,4	Alta	+154,2	+247,9
	Total cuenca del Garona (hasta frontera Francia):		77,1	Muy baja	87,4	Baja	+14,7	+5,1
	Total Demarcación (Cuenca del Ebro + Garona):		1.224,3	Normal	4.285,9	Alta	+168,9	+253,1
Agrupado por ríos	Cabecera del Ebro y Nela (1+2):		4,3	Normal	358,6	Baja	+0,7	+30,3
	Aragón, Irati y Salazar (3+4+5):		260,9	Muy alta	1.449,7	Muy alta	-31,9	+116,4
	Gállego (6+7)		156,6	Alta	606,6	Máxima 5 años	+25,4	+15,7
	Ara, Cinca y Ésera (8+9+10+11):		397,7	Muy alta	1.161,5	Muy alta	+67,8	+58,4
	Garona hasta frontera con Francia (12+13):		77,1	Muy baja	87,4	Baja	+14,7	+5,1
	N. Ribagorzana hasta Pont de Suert (14):		67,0	Baja	202,7	Muy alta	+17,3	+7,7
	N. Pallaresa hasta E. de Talárn (15):		136,9	Muy baja	273,0	Normal	+37,8	+14,7
Segre aguas abajo de Seo D'Urgel (16+17):		123,8	Muy baja	146,3	Baja	+37,2	+4,7	

(1) Las Aportaciones son el volumen total de agua que ha llegado a los embalses o puntos de cierre de las cuencas nivales desde el inicio del año hidrológico (1 de octubre)

(2) Obtenida a partir de las previsiones HRES.IFS (ECMWF)

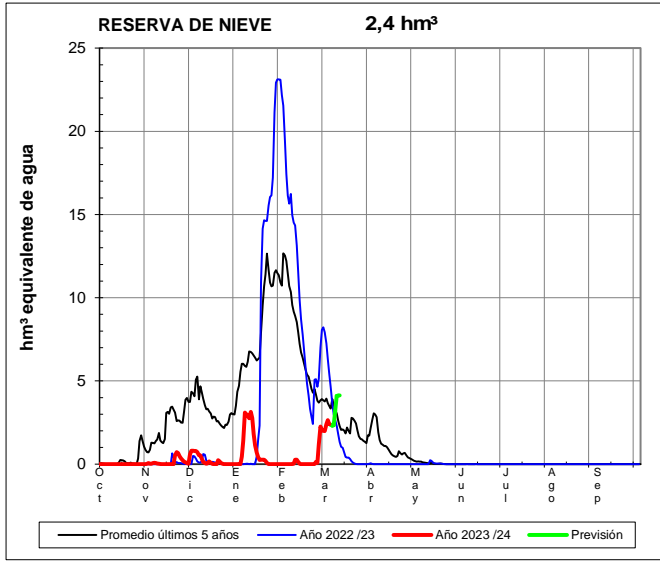
(3) Valoración del dato actual respecto de las mismas fechas de los 5 años anteriores (percentil estadístico)



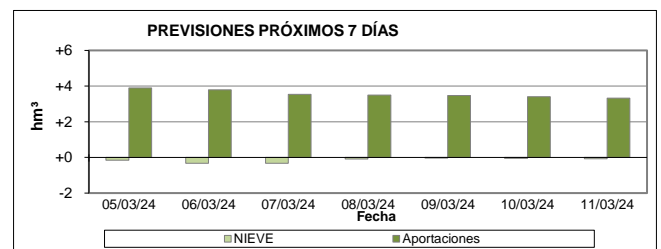
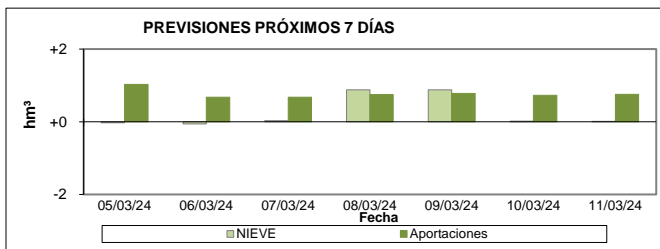
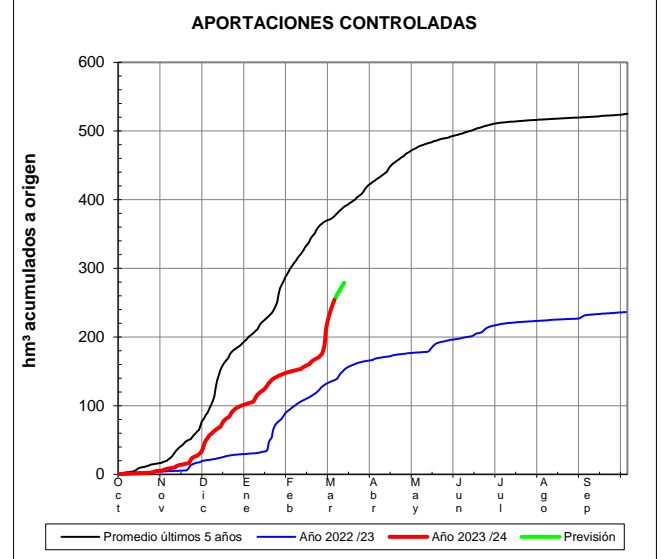
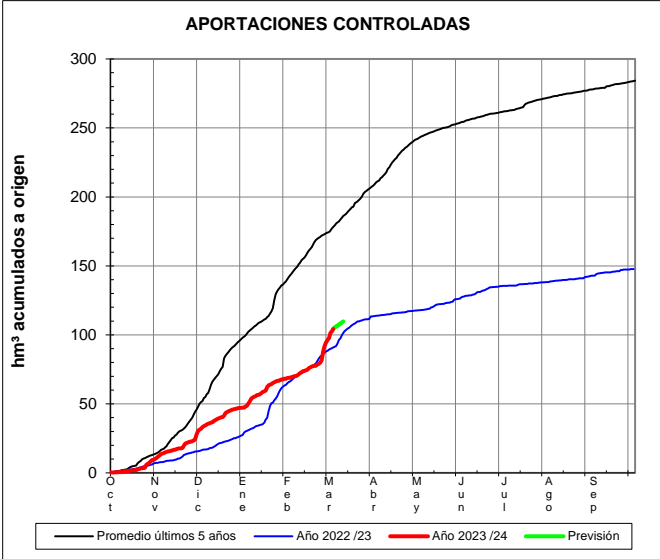
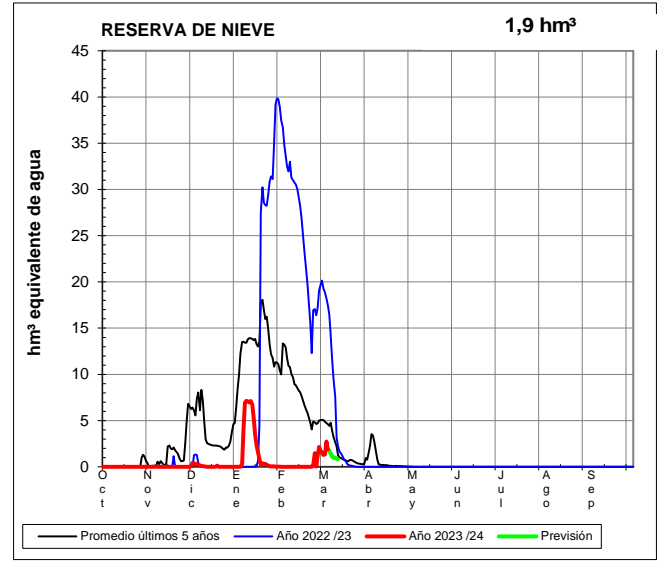
EVOLUCIÓN DE LA RESERVA DE NIEVE Y DE LAS APORTACIONES EN LAS SUBCUENCAS NIVALES DE LAS VERTIENTES CANTÁBRICA Y PIRENAICA DE LA DEMARCACIÓN HIDROGRÁFICA DEL EBRO

Fecha del informe: 04/03/2024

EBRO EN E. DEL EBRO



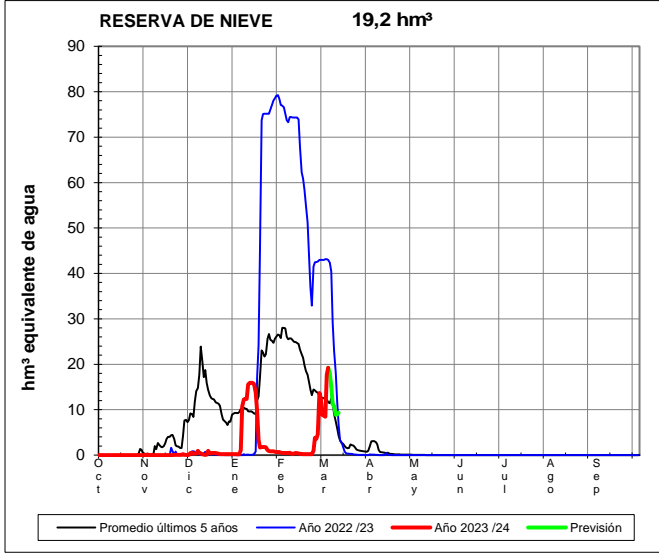
NELA EN TRASPADERNE



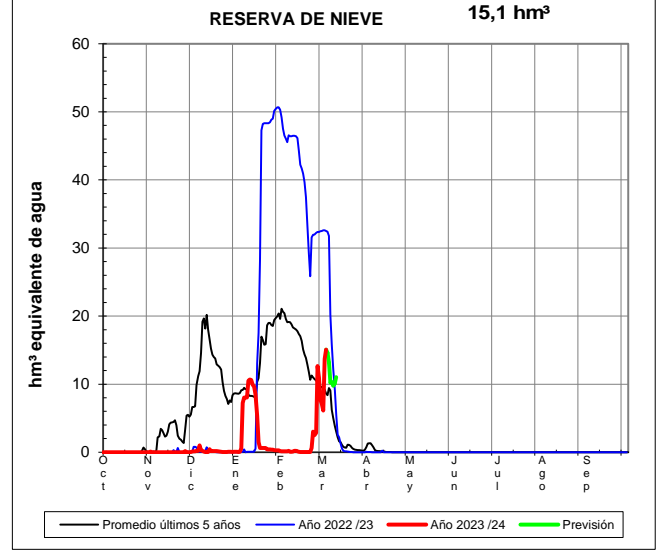
EVOLUCIÓN DE LA RESERVA DE NIEVE Y DE LAS APORTACIONES EN LAS SUBCUENCAS NIVALES DE LAS VERTIENTES CANTÁBRICA Y PIRENAICA DE LA DEMARCACIÓN HIDROGRÁFICA DEL EBRO

Fecha del informe: 04/03/2024

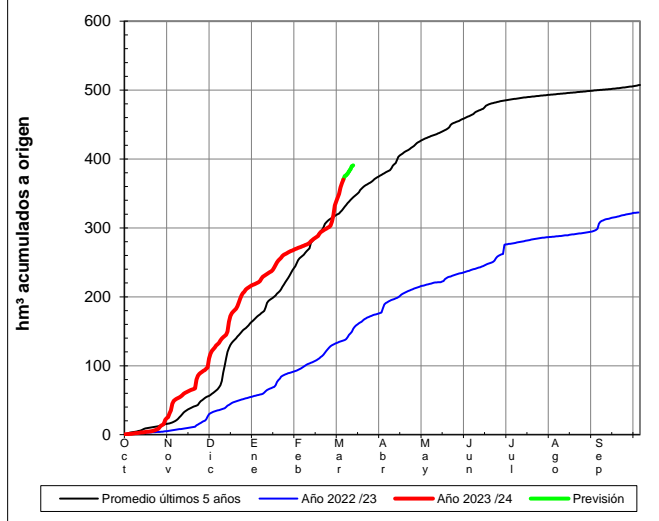
IRATI EN ITOIZ



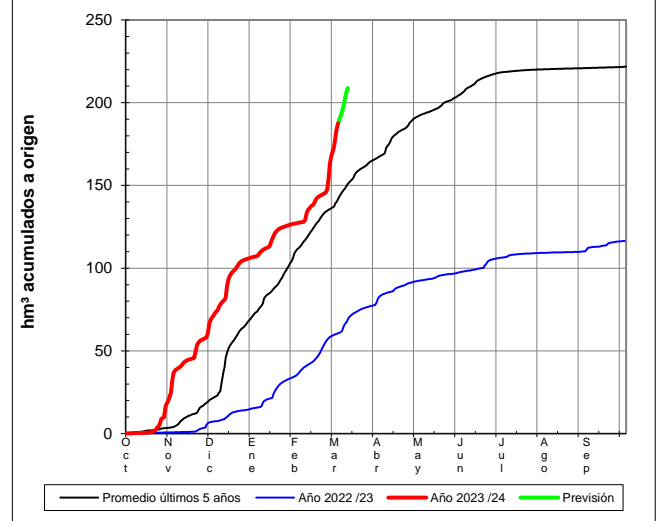
SALAZAR EN ASPURZ



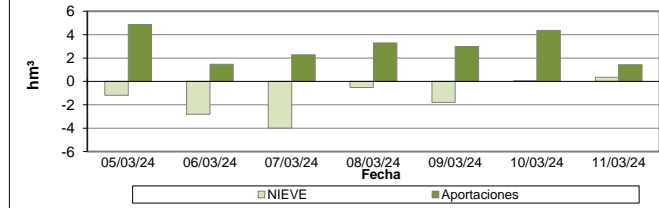
APORTACIONES CONTROLADAS



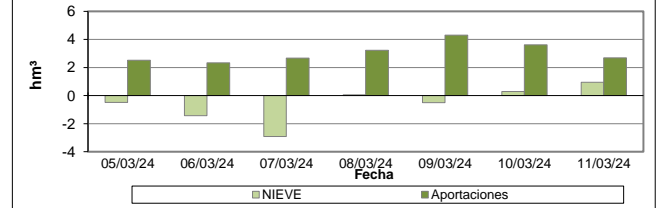
APORTACIONES CONTROLADAS



PREVISIONES PRÓXIMOS 7 DÍAS



PREVISIONES PRÓXIMOS 7 DÍAS

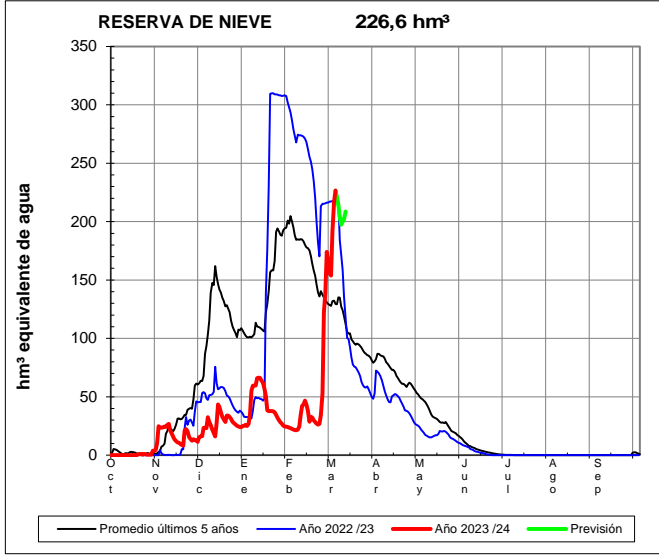




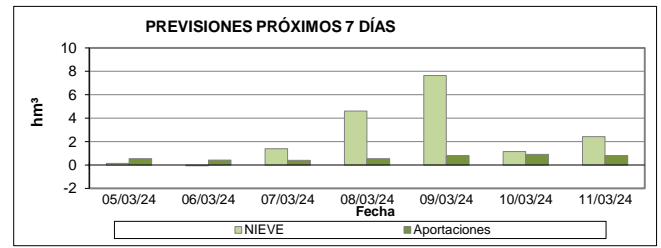
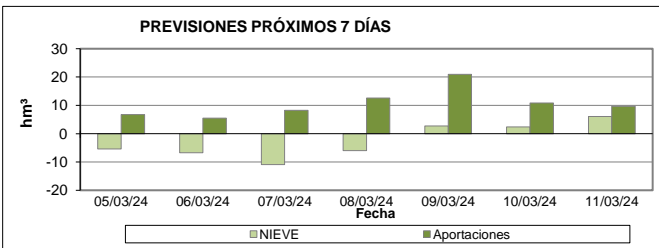
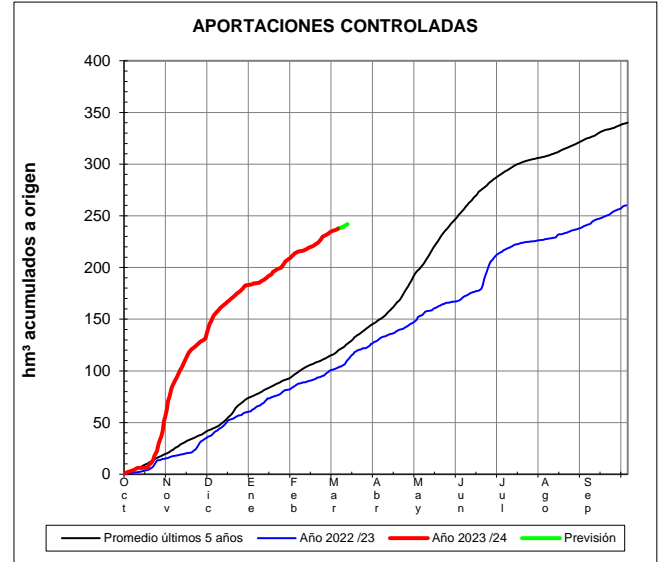
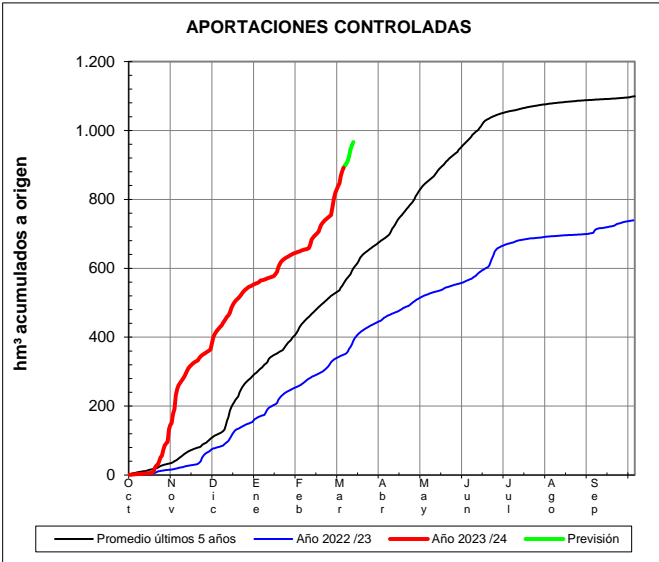
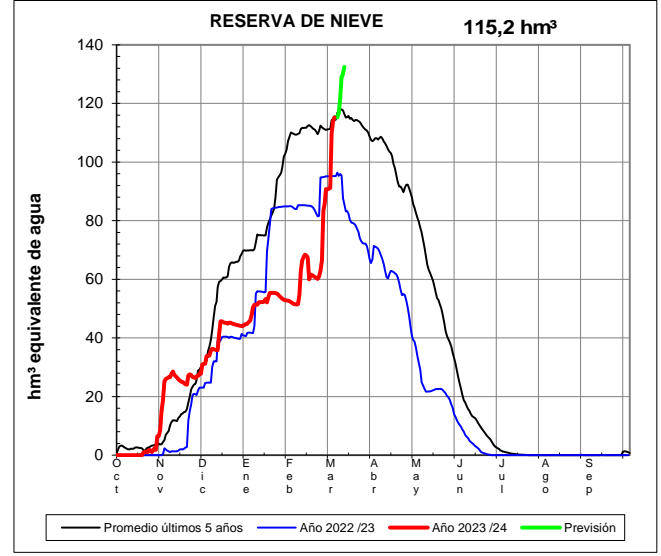
EVOLUCIÓN DE LA RESERVA DE NIEVE Y DE LAS APORTACIONES EN LAS SUBCUENCAS NIVALES DE LAS VERTIENTES CANTÁBRICA Y PIRENAICA DE LA DEMARCACIÓN HIDROGRÁFICA DEL EBRO

Fecha del informe: 04/03/2024

ARAGÓN EN E. DE YESA



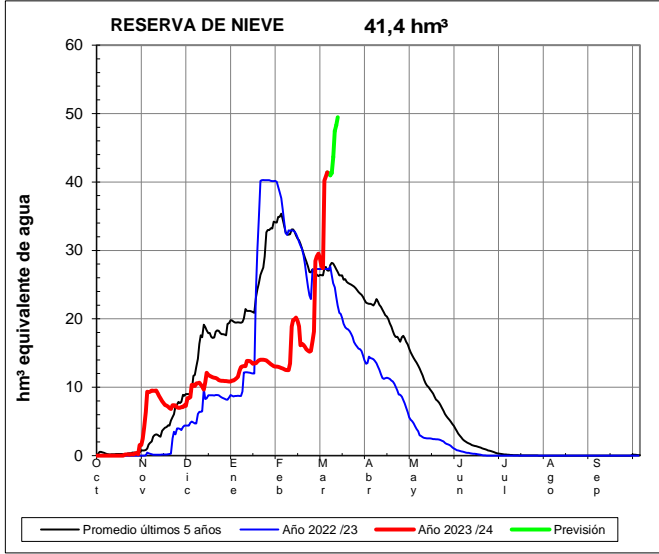
GÁLLEGO EN E. DE BÚBAL



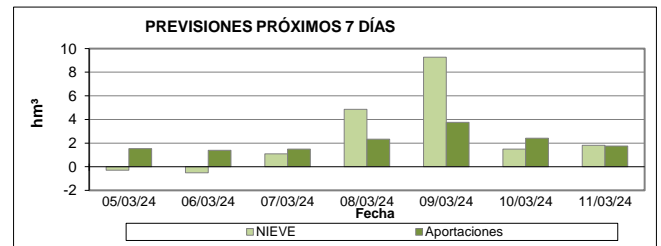
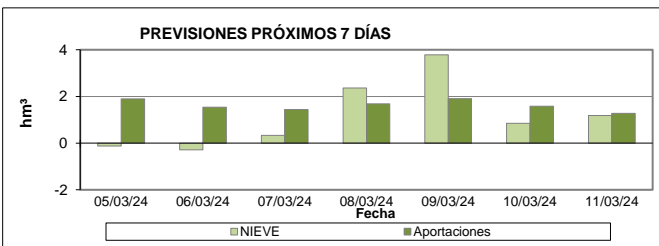
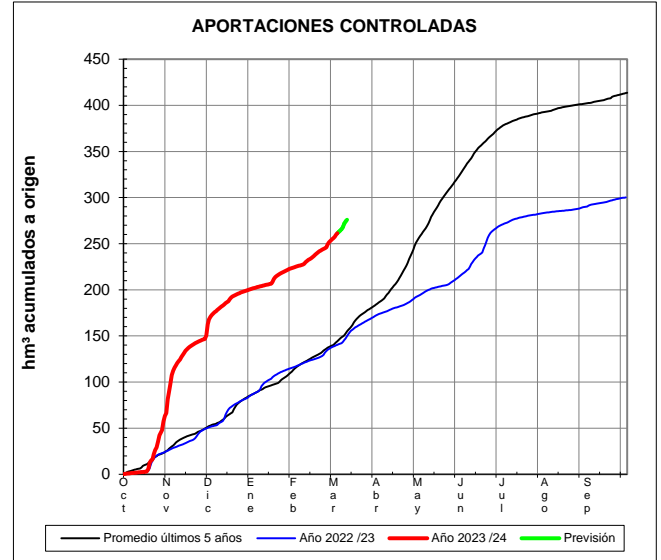
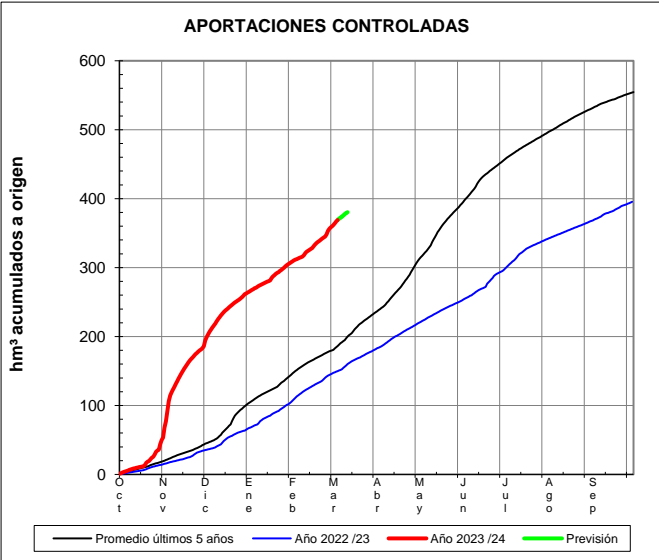
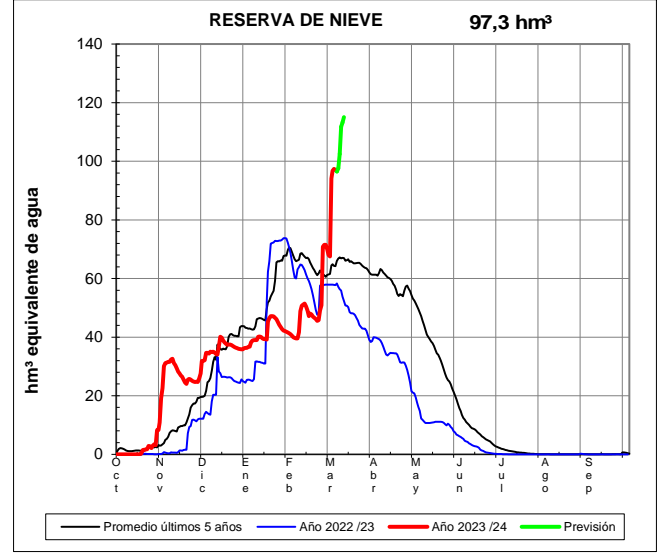
EVOLUCIÓN DE LA RESERVA DE NIEVE Y DE LAS APORTACIONES EN LAS SUBCUENCAS NIVALES DE LAS VERTIENTES CANTÁBRICA Y PIRENAICA DE LA DEMARCACIÓN HIDROGRÁFICA DEL EBRO

Fecha del informe: 04/03/2024

GÁLLEGO EN SABIÑÁNIGO



ARA EN BOLTAÑA

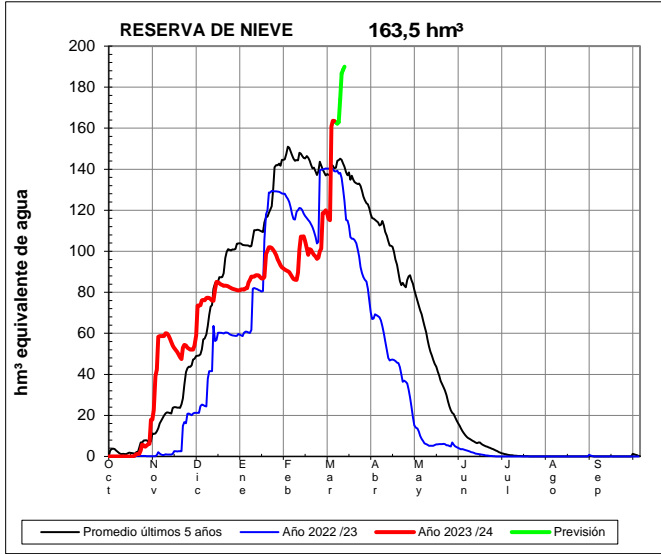




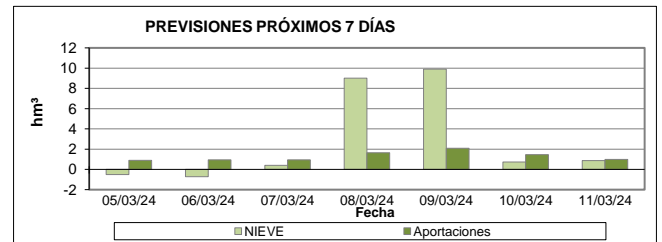
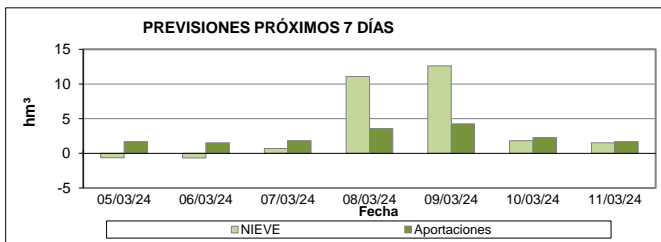
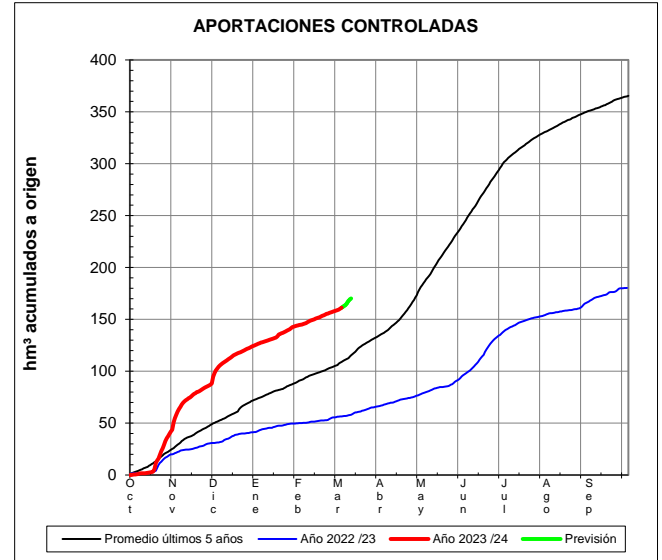
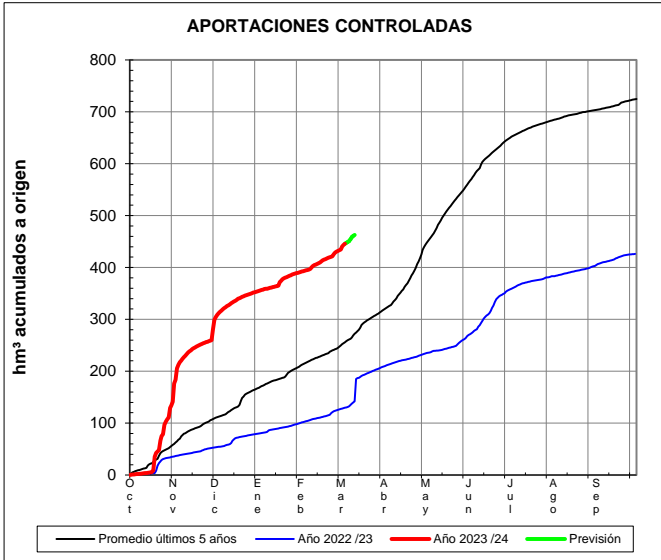
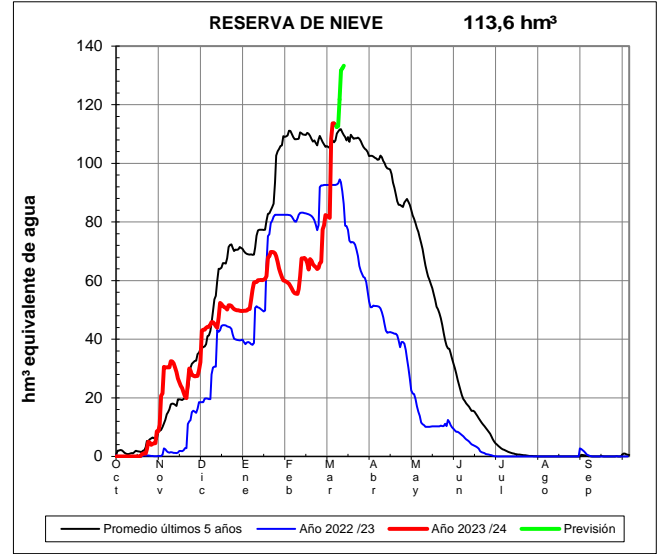
EVOLUCIÓN DE LA RESERVA DE NIEVE Y DE LAS APORTACIONES EN LAS SUBCUENCAS NIVALES DE LAS VERTIENTES CANTÁBRICA Y PIRENAICA DE LA DEMARCACIÓN HIDROGRÁFICA DEL EBRO

Fecha del informe: 04/03/2024

CINCA EN E. DE ESCALONA



ÉSERA EN CAMPO

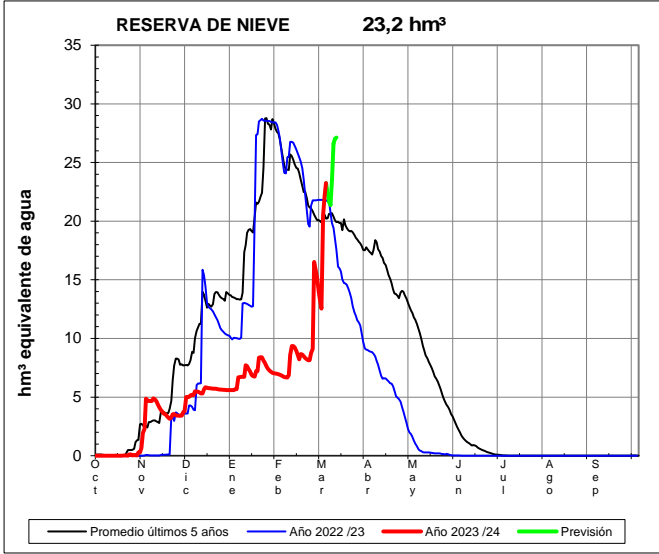




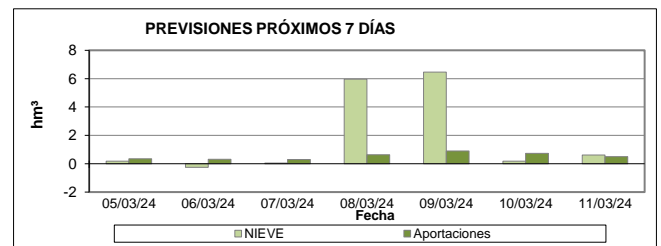
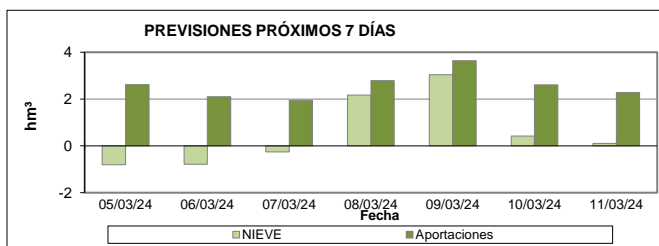
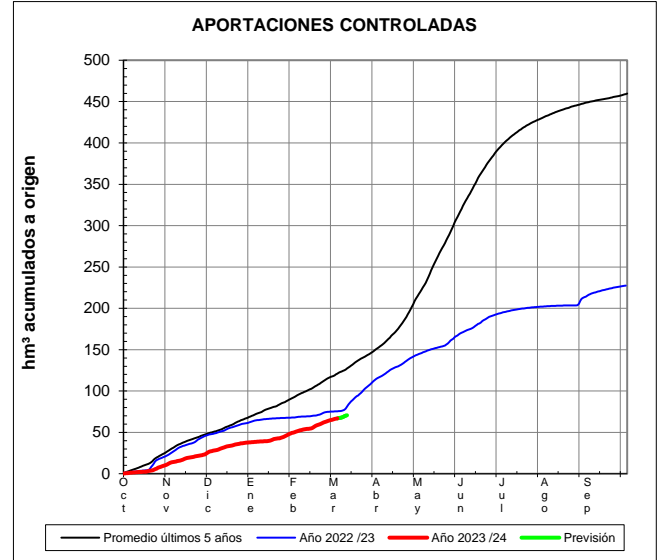
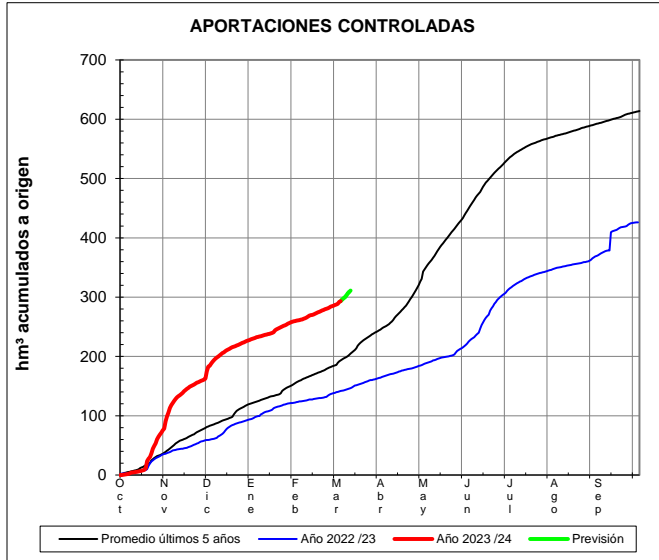
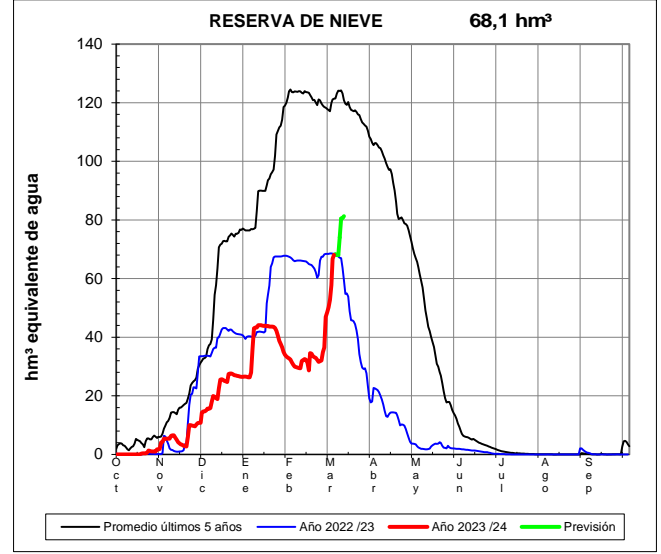
EVOLUCIÓN DE LA RESERVA DE NIEVE Y DE LAS APORTACIONES EN LAS SUBCUENCAS NIVALES DE LAS VERTIENTES CANTÁBRICA Y PIRENAICA DE LA DEMARCACIÓN HIDROGRÁFICA DEL EBRO

Fecha del informe: 04/03/2024

ÉSERA EN E. DE BARASONA



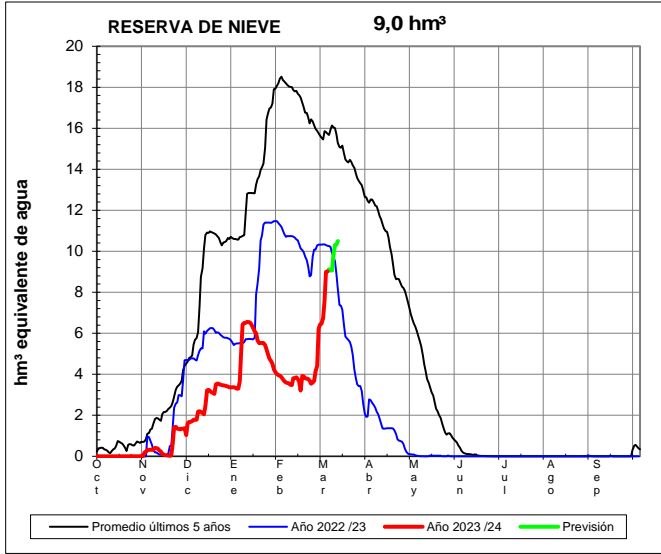
GARONA EN BOSSOST



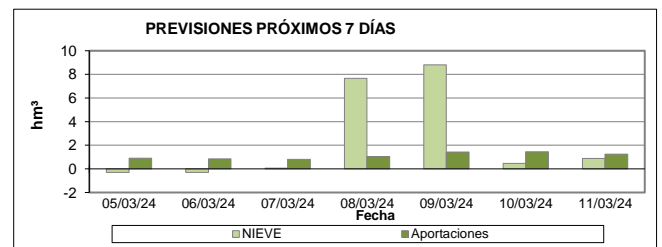
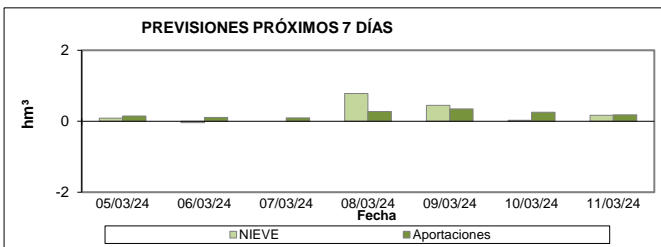
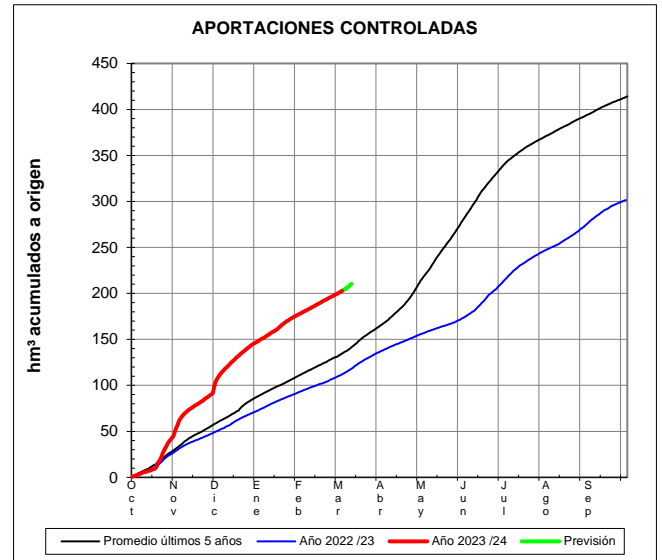
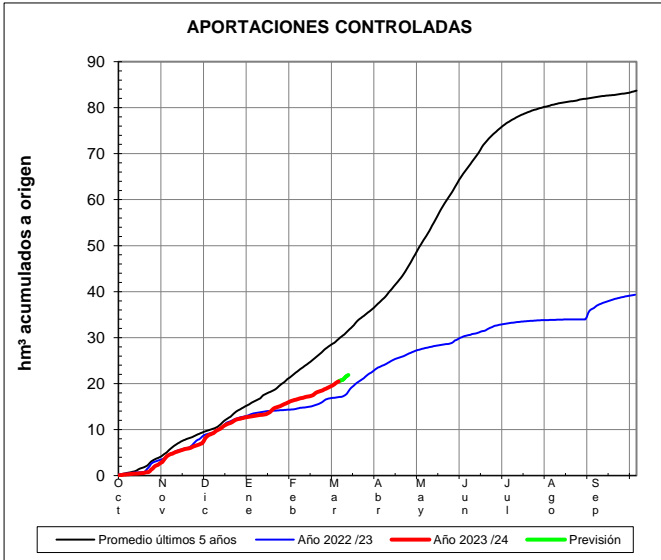
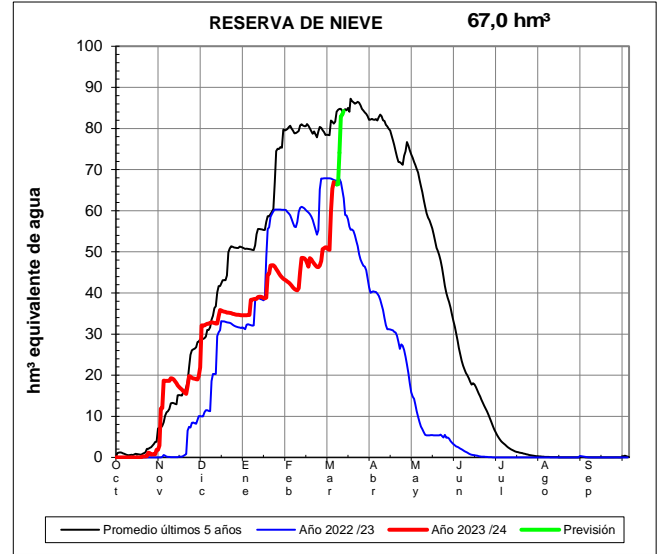
EVOLUCIÓN DE LA RESERVA DE NIEVE Y DE LAS APORTACIONES EN LAS SUBCUENCAS NIVALES DE LAS VERTIENTES CANTÁBRICA Y PIRENAICA DE LA DEMARCACIÓN HIDROGRÁFICA DEL EBRO

Fecha del informe: 04/03/2024

GARONA EN TORÁN



NOGUERA RIBAGORZANA EN PONT DE SUERT

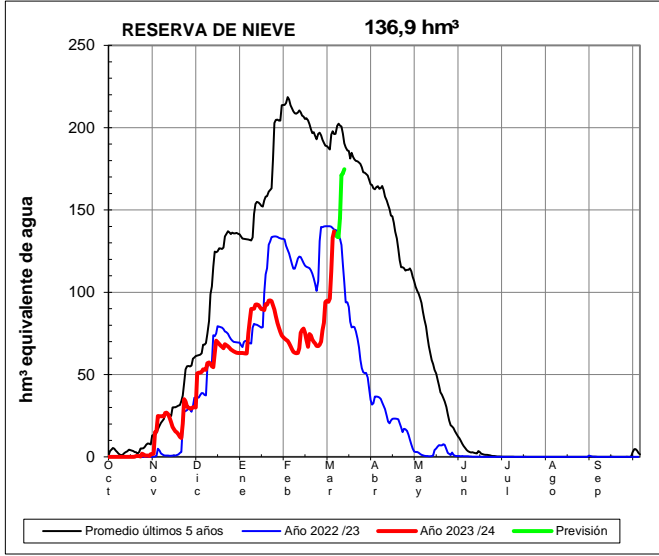




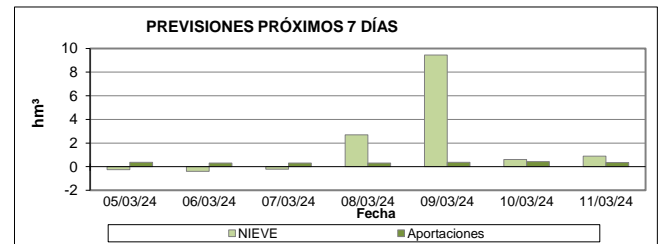
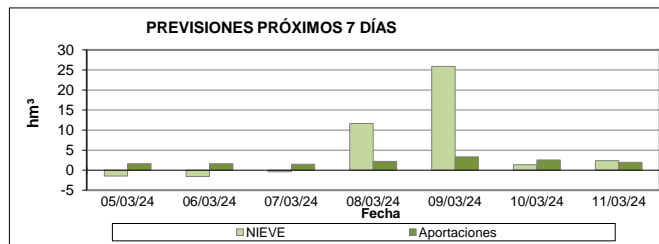
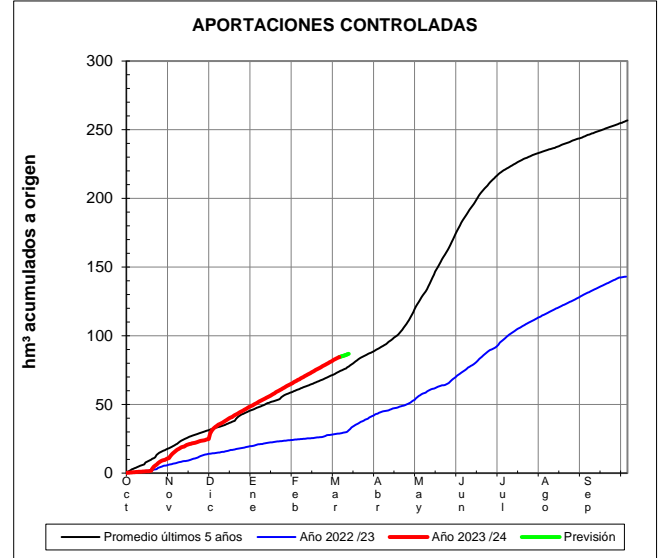
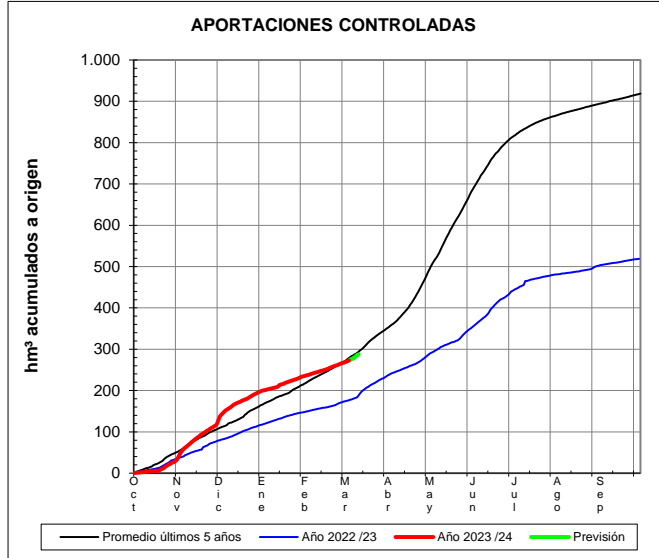
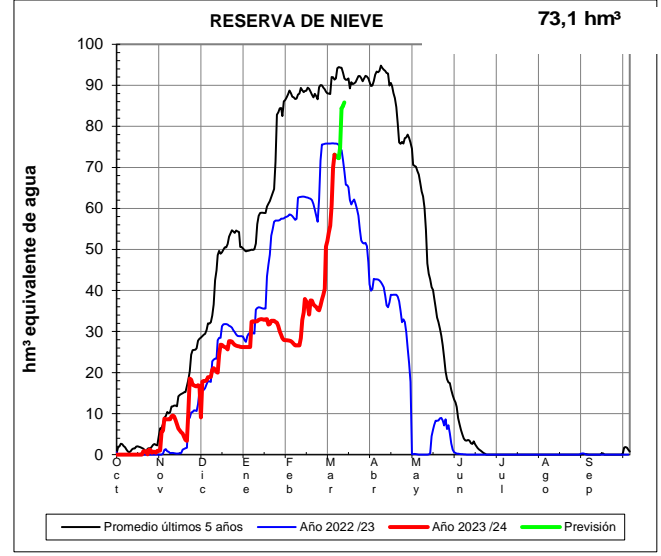
EVOLUCIÓN DE LA RESERVA DE NIEVE Y DE LAS APORTACIONES EN LAS SUBCUENCAS NIVALES DE LAS VERTIENTES CANTÁBRICA Y PIRENAICA DE LA DEMARCACIÓN HIDROGRÁFICA DEL EBRO

Fecha del informe: 04/03/2024

NOGUERA PALLARESA EN E. DE TALARN



VALIRA EN SEO D'URGEL



EVOLUCIÓN DE LA RESERVA DE NIEVE Y DE LAS APORTACIONES EN LAS SUBCUENCAS NIVALES DE LAS VERTIENTES CANTÁBRICA Y PIRENAICA DE LA DEMARCACIÓN HIDROGRÁFICA DEL EBRO

Fecha del informe: 04/03/2024

SEGRE EN SEO D'URGEL

