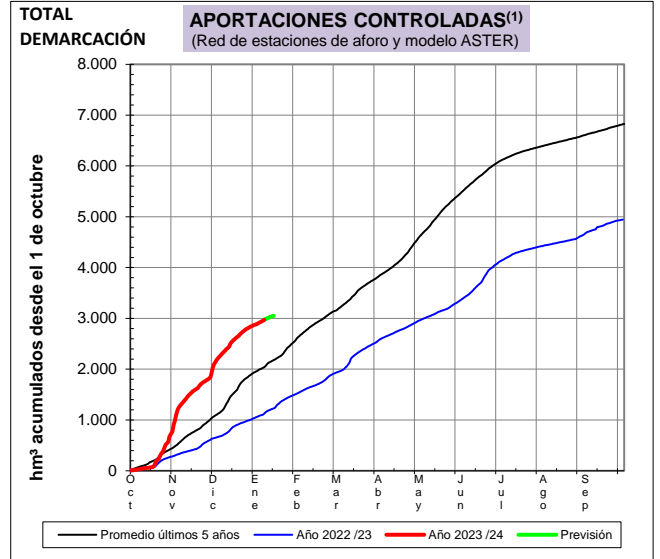
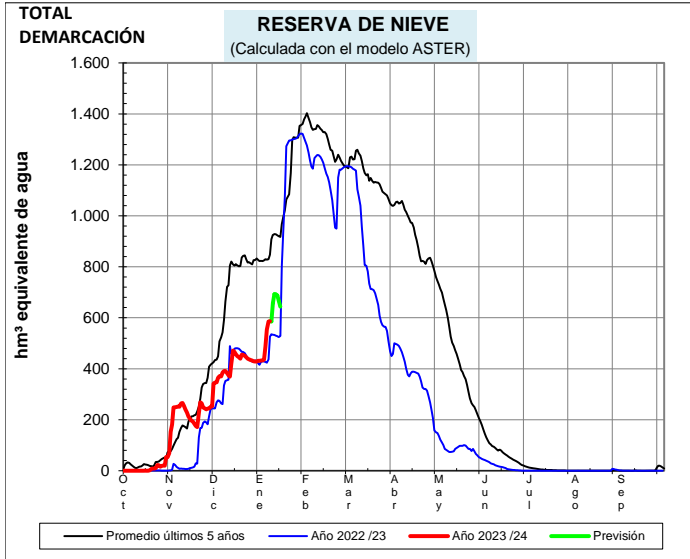


**EVOLUCIÓN DE LA RESERVA DE NIEVE Y DE LAS APORTACIONES EN LAS SUBCUENCAS NIVALES DE LAS VERTIENTES CANTÁBRICA Y PIRENAICA DE LA DEMARCACIÓN HIDROGRÁFICA DEL EBRO**

Fecha del informe: 08/01/2024

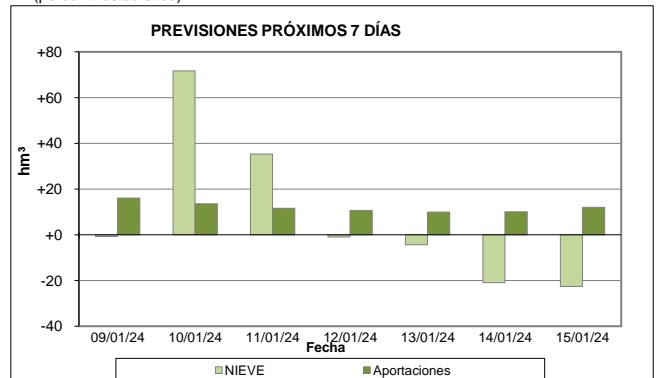
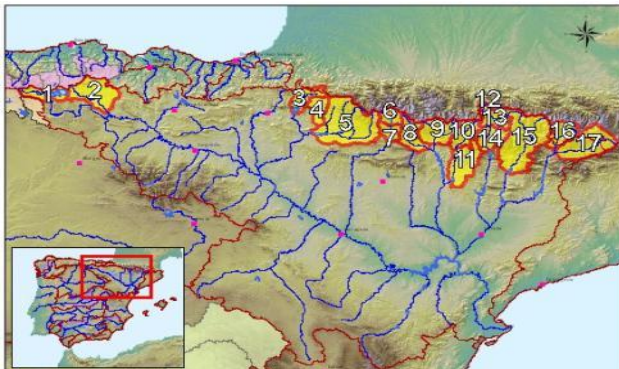


CUENCAS NIVALES			ESTADO A FECHA: 08/01/2024				<sup>(2)</sup> VARIACIONES PREVISITAS A 7 DÍAS	
Nº	Pto. de control	RESERVA DE NIEVE		APORTACIONES <sup>(1)</sup>		NIEVE	APORTACIÓN	
		(hm³)	Comparativa <sup>(3)</sup>	(hm³)	Comparativa <sup>(3)</sup>	(hm³)	(hm³)	
1	Embalse del Ebro	3,0	Normal	54,7	Normal	-1,1	+5,4	
2	Nela en Trespaderne	7,1	Alta	113,8	Normal	-3,5	+12,9	
3	Iratí en Itoiz	12,4	Alta	230,5	Alta	-6,1	+10,6	
4	Salazar en Aspuz	8,1	Alta	110,3	Alta	-1,9	+6,0	
5	Aragón en E. de Yesa	59,7	Normal	569,1	Muy alta	-1,9	+10,9	
6	Gállego en E. de Búbal	51,3	Baja	186,3	Máxima 5 años	+3,9	+5,8	
7	Gállego en Sabiñánigo	13,1	Normal	273,4	Máxima 5 años	+3,2	+4,5	
8	Ara en Boltaña	39,0	Normal	203,8	Máxima 5 años	+5,4	+2,5	
9	Cinca en Escalona	87,6	Normal	359,2	Máxima 5 años	+4,8	+1,9	
10	Ésera en Campo	59,5	Normal	128,8	Máxima 5 años	+3,4	+2,5	
11	Ésera en Emb. Barasona	6,7	Mínima 5 años	234,1	Muy alta	+2,8	+3,9	
12	Garona en Bossóst	43,3	Baja	38,9	Baja	+2,4	+1,0	
13	Garona en Torán	6,5	Normal	13,1	Baja	+0,4	+0,5	
14	N. Ribagorzana Pont de Suert	38,5	Baja	153,3	Máxima 5 años	+4,6	+6,4	
15	Pallaresa en E. de Talárn	89,9	Normal	204,9	Alta	+14,7	+4,4	
16	Valira en Seo D'Urgel	32,5	Muy baja	53,2	Alta	+7,8	+2,9	
17	Segre en Seo D'Urgel	28,3	Mínima 5 años	42,6	Baja	+18,2	+1,5	
<b>TOTALES</b>	<b>Total cuenca del Ebro (Pirineo + C. Cantábrica):</b>	<b>536,7</b>	<b>Normal</b>	<b>2.917,9</b>	<b>Alta</b>	<b>+54,5</b>	<b>+82,3</b>	
	<b>Total cuenca del Garona (hasta frontera Francia):</b>	<b>49,8</b>	<b>Normal</b>	<b>52,1</b>	<b>Baja</b>	<b>+2,8</b>	<b>+1,4</b>	
	<b>Total Demarcación (Cuenca del Ebro + Garona):</b>	<b>586,5</b>	<b>Normal</b>	<b>2.970,0</b>	<b>Alta</b>	<b>+57,2</b>	<b>+83,7</b>	
<b>Agrupado por ríos</b>	<b>Cabecera del Ebro y Nela (1+2):</b>	10,1	Alta	168,5	Normal	-4,6	+18,3	
	<b>Aragón, Iratí y Salazar (3+4+5):</b>	80,1	Normal	909,9	Alta	-9,8	+27,5	
	<b>Gállego (6+7)</b>	64,4	Baja	459,7	Máxima 5 años	+7,1	+10,4	
	<b>Ara, Cinca y Ésera (8+9+10+11):</b>	192,8	Baja	925,9	Muy alta	+16,4	+10,8	
	<b>Garona hasta frontera con Francia (12+13):</b>	49,8	Normal	52,1	Baja	+2,8	+1,4	
	<b>N. Ribagorzana hasta Pont de Suert (14):</b>	38,5	Baja	153,3	Máxima 5 años	+4,6	+6,4	
	<b>N. Pallaresa hasta E. de Talárn (15):</b>	89,9	Normal	204,9	Alta	+14,7	+4,4	
	<b>Segre aguas abajo de Seo D'Urgel (16+17):</b>	60,7	Muy baja	95,8	Normal	+25,9	+4,5	

(1) Las Aportaciones son el volumen total de agua que ha llegado a los embalses o puntos de cierre de las cuencas nivales desde el inicio del año hidrológico (1 de octubre)

(2) Obtenida a partir de las previsiones HRES.IFS (ECMWF)

(3) Valoración del dato actual respecto de las mismas fechas de los 5 años anteriores (percentil estadístico)





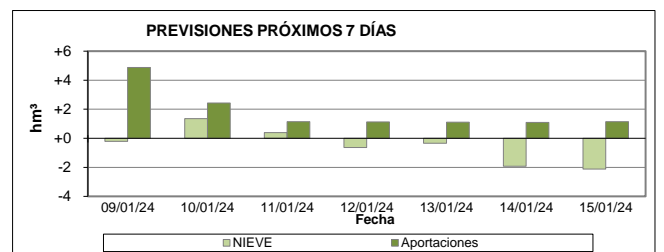
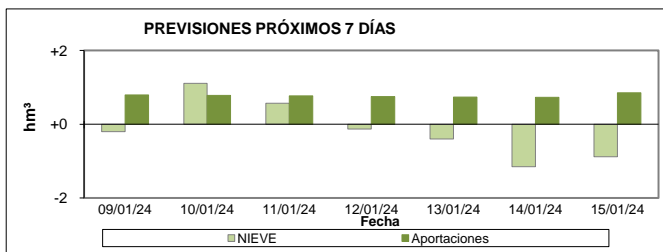
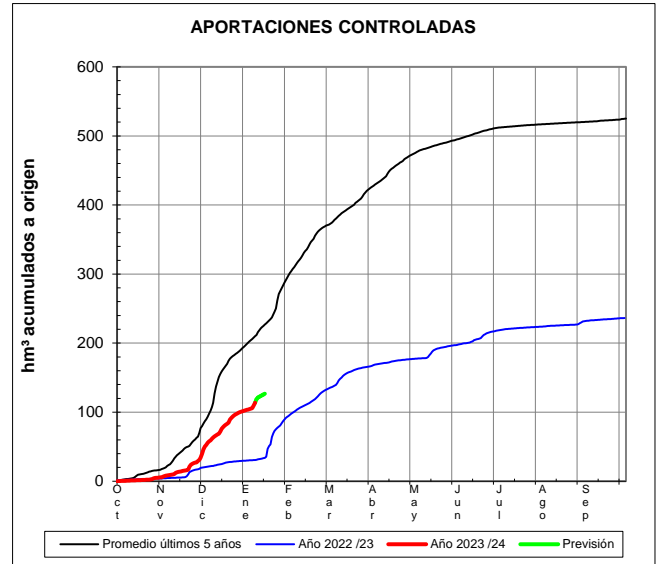
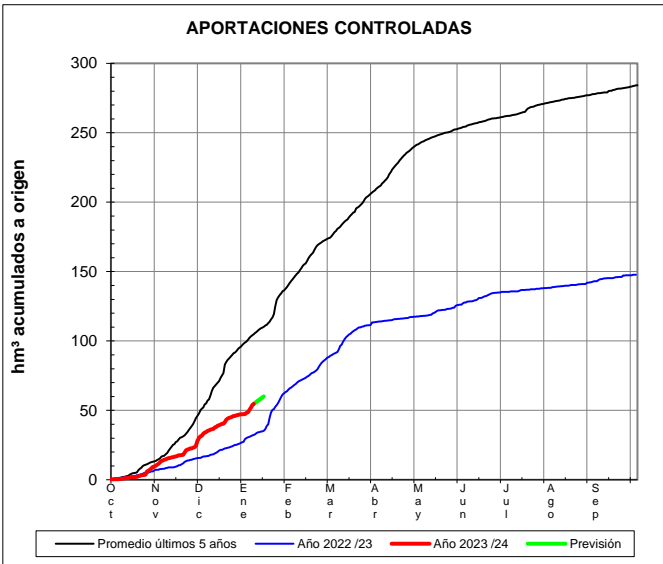
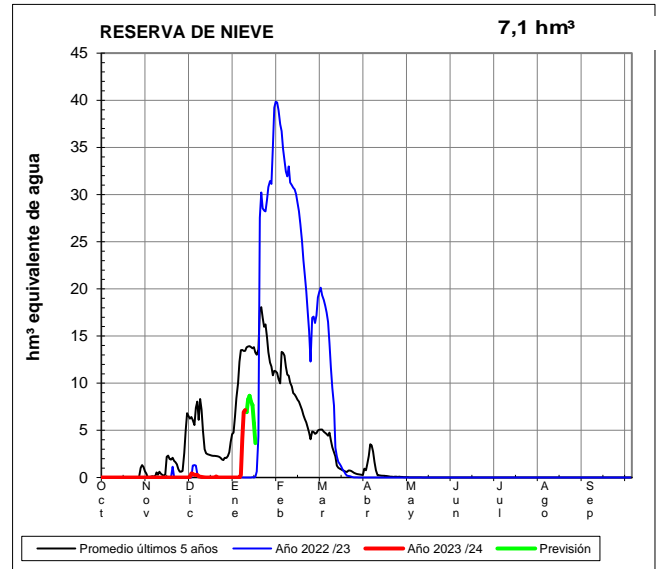
## EVOLUCIÓN DE LA RESERVA DE NIEVE Y DE LAS APORTACIONES EN LAS SUBCUENCAS NIVALES DE LAS VERTIENTES CANTÁBRICA Y PIRENAICA DE LA DEMARCACIÓN HIDROGRÁFICA DEL EBRO

Fecha del informe: 08/01/2024

### EBRO EN E. DEL EBRO



### NELA EN TRASPADERNE

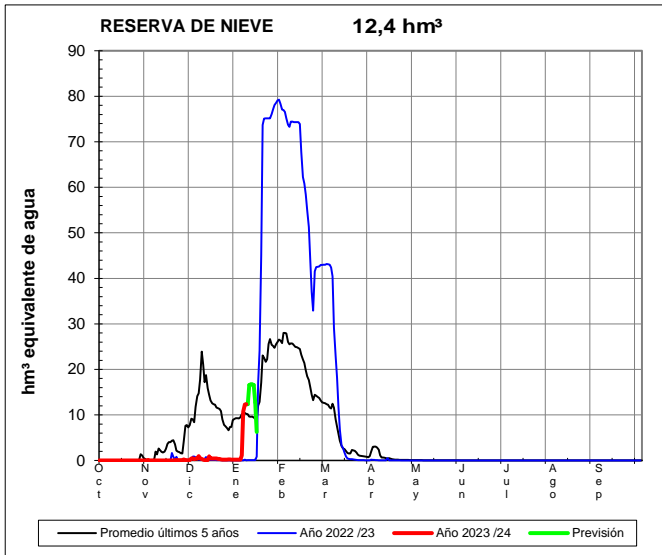




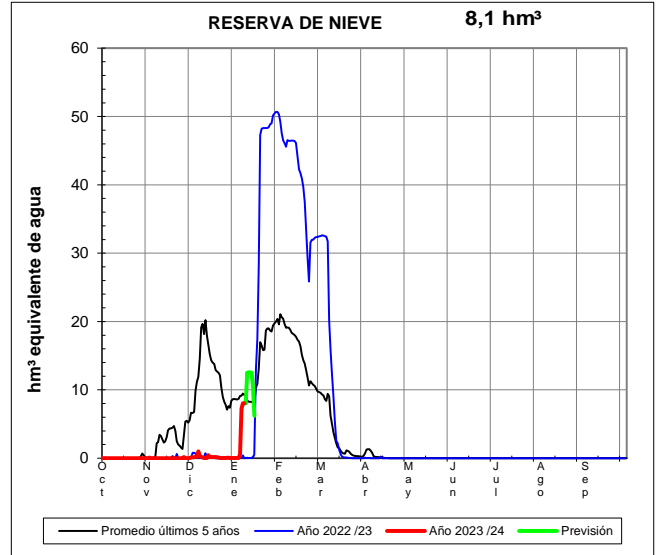
**EVOLUCIÓN DE LA RESERVA DE NIEVE Y DE LAS APORTACIONES EN LAS SUBCUENCAS NIVALES DE LAS VERTIENTES CANTÁBRICA Y PIRENAICA DE LA DEMARCACIÓN HIDROGRÁFICA DEL EBRO**

Fecha del informe: 08/01/2024

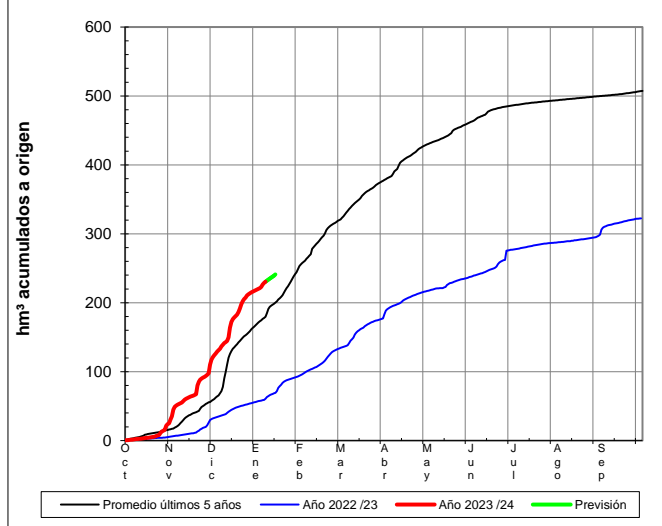
**IRATI EN ITOIZ**



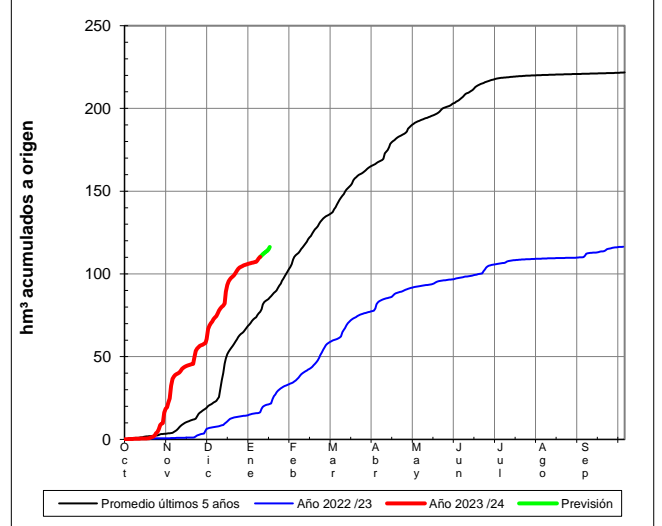
**SALAZAR EN ASPURZ**



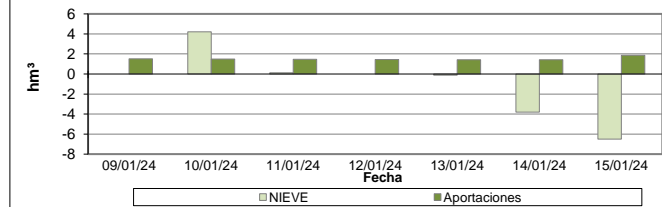
**APORTACIONES CONTROLADAS**



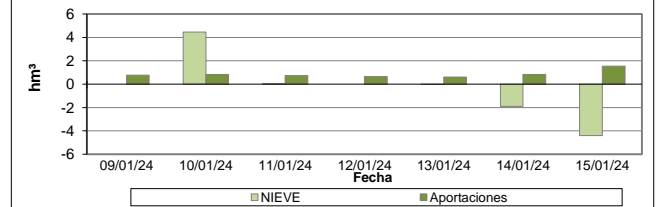
**APORTACIONES CONTROLADAS**



**PREVISIONES PRÓXIMOS 7 DÍAS**



**PREVISIONES PRÓXIMOS 7 DÍAS**

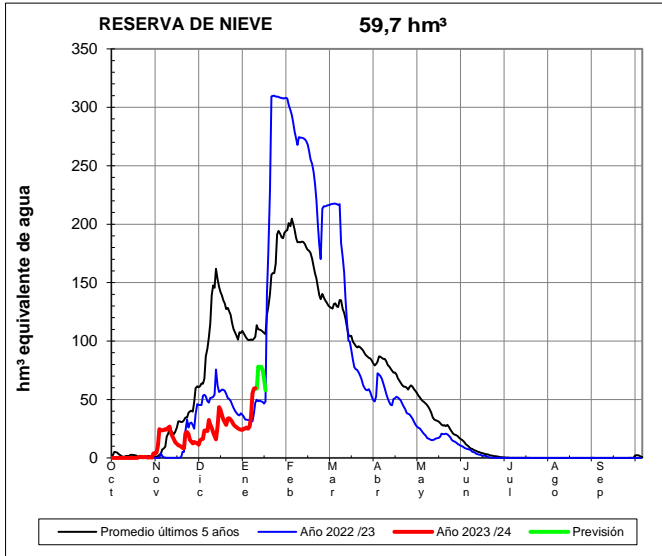




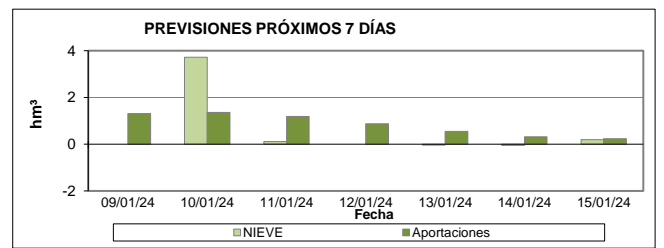
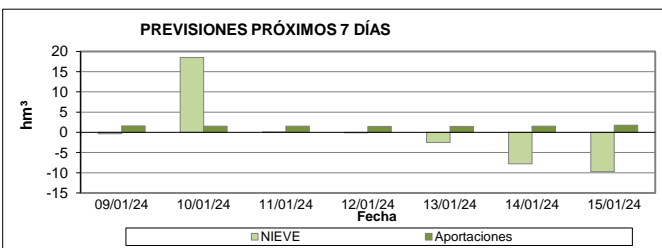
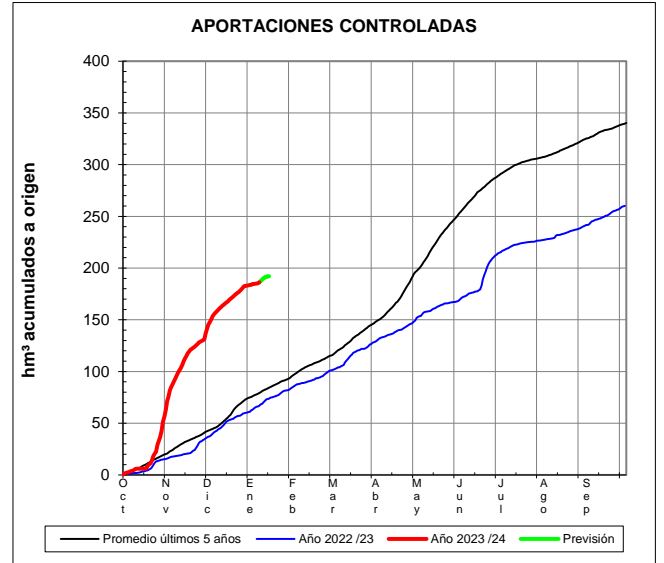
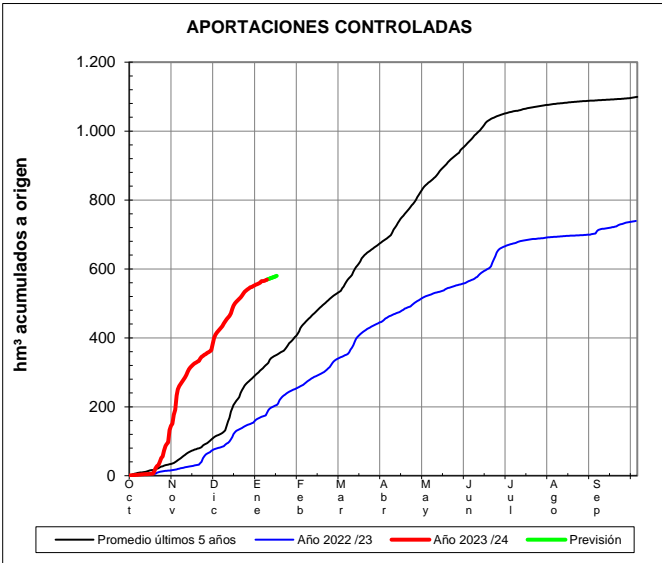
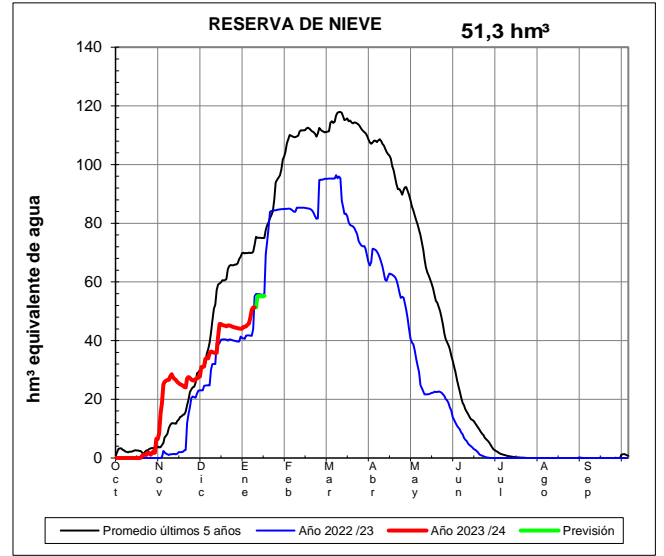
**EVOLUCIÓN DE LA RESERVA DE NIEVE Y DE LAS APORTACIONES EN LAS SUBCUENCAS NIVALES DE LAS VERTIENTES CANTÁBRICA Y PIRENAICA DE LA DEMARCACIÓN HIDROGRÁFICA DEL EBRO**

Fecha del informe: 08/01/2024

**ARAGÓN EN E. DE YESA**



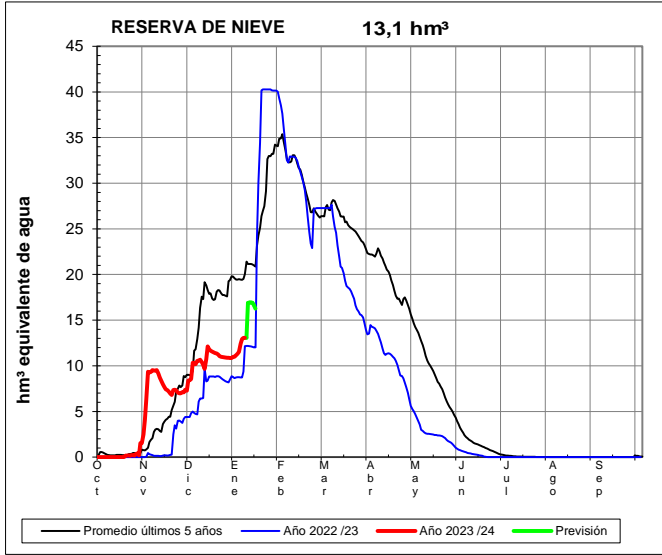
**GÁLLEGO EN E. DE BÚBAL**



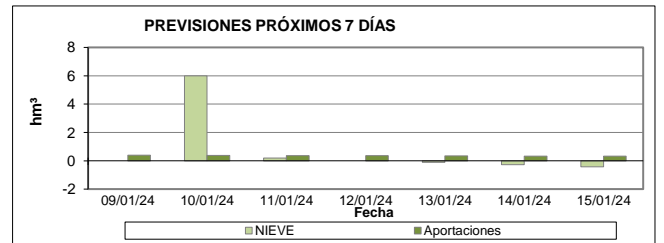
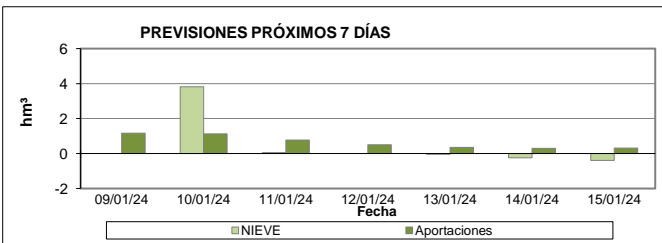
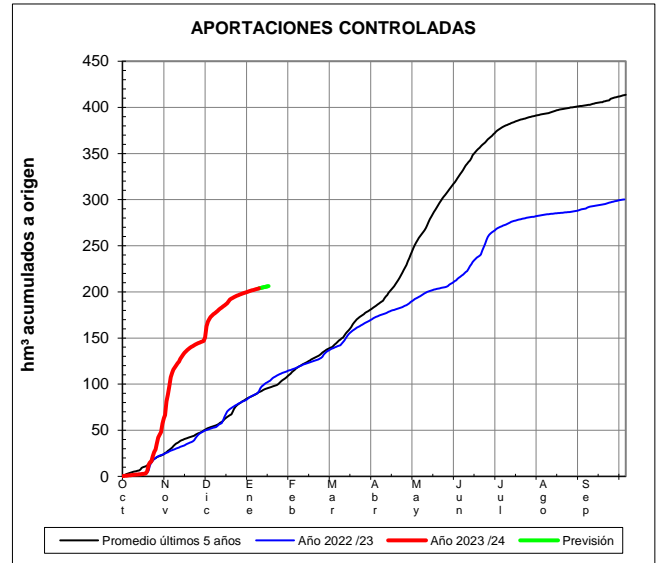
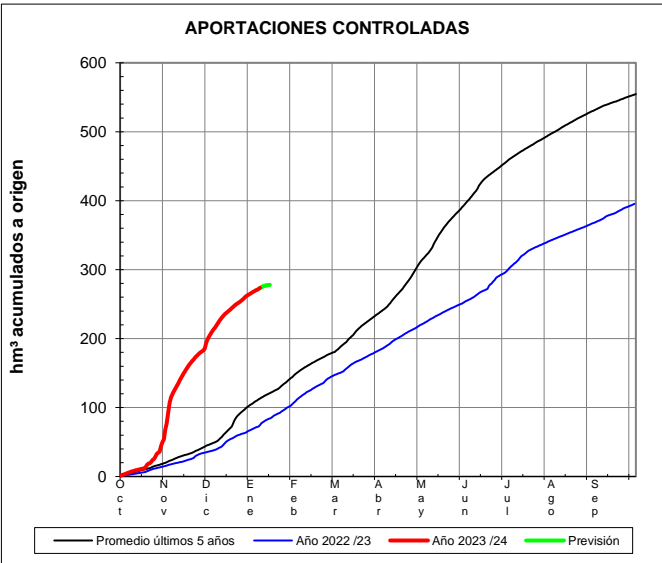
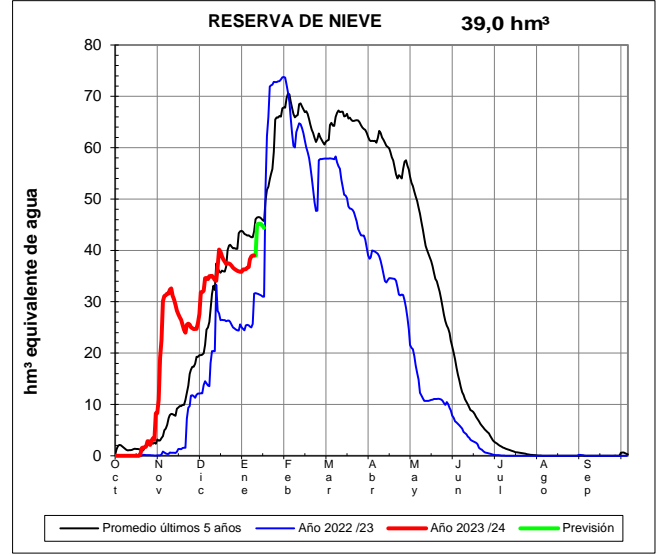
**EVOLUCIÓN DE LA RESERVA DE NIEVE Y DE LAS APORTACIONES EN LAS SUBCUENCAS NIVALES DE LAS VERTIENTES CANTÁBRICA Y PIRENAICA DE LA DEMARCACIÓN HIDROGRÁFICA DEL EBRO**

Fecha del informe: 08/01/2024

**GÁLLEGO EN SABIÑÁNIGO**



**ARA EN BOLTAÑA**

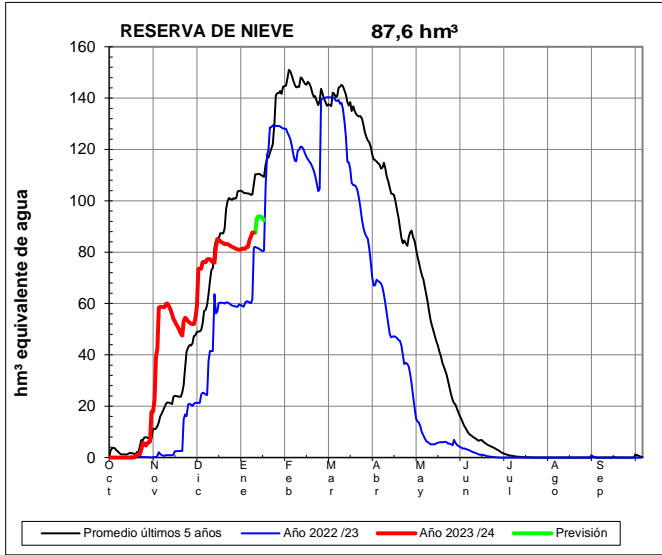




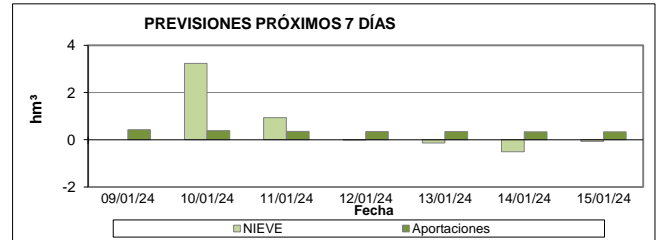
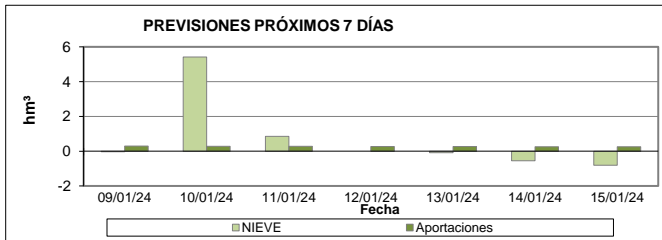
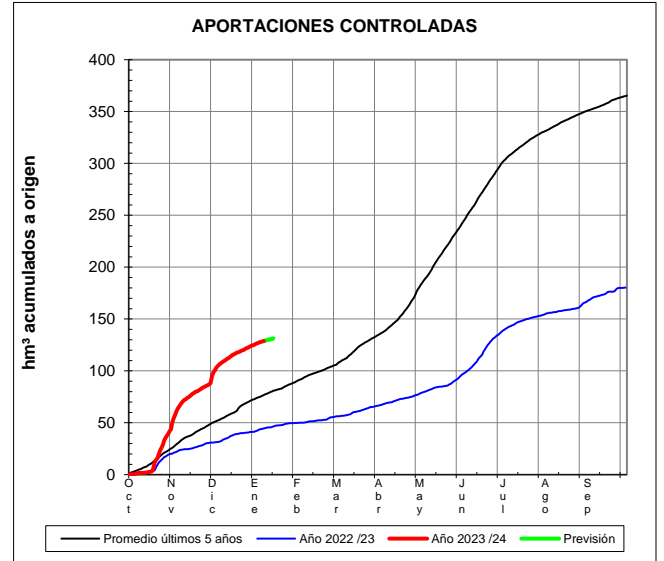
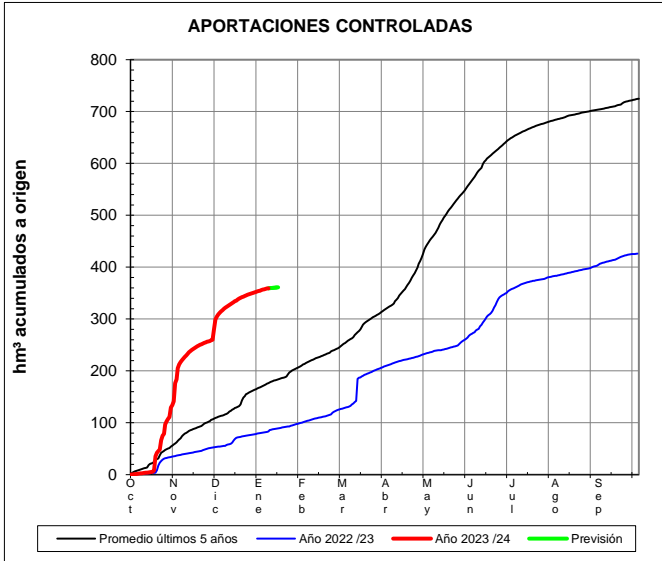
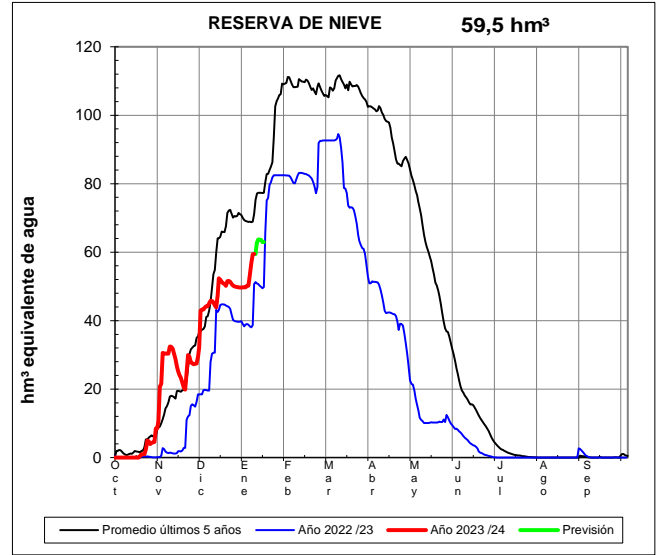
**EVOLUCIÓN DE LA RESERVA DE NIEVE Y DE LAS APORTACIONES EN LAS SUBCUENCAS NIVALES DE LAS VERTIENTES CANTÁBRICA Y PIRENAICA DE LA DEMARCACIÓN HIDROGRÁFICA DEL EBRO**

Fecha del informe: 08/01/2024

**CINCA EN E. DE ESCALONA**



**ÉSERA EN CAMPO**

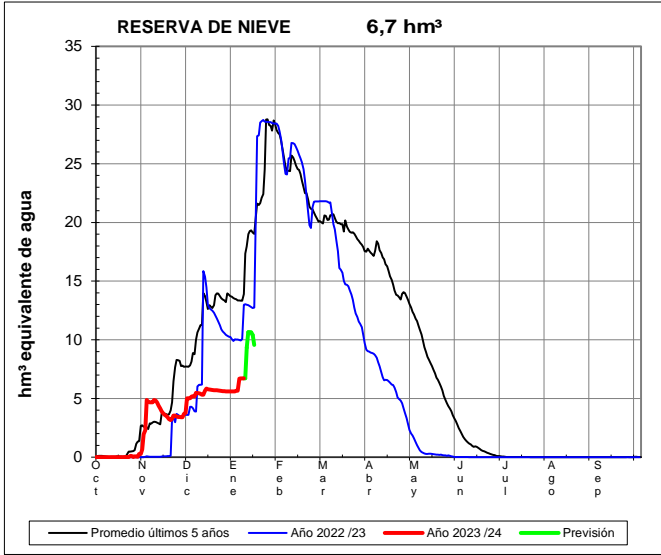




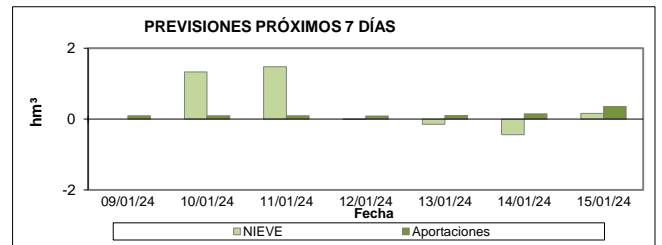
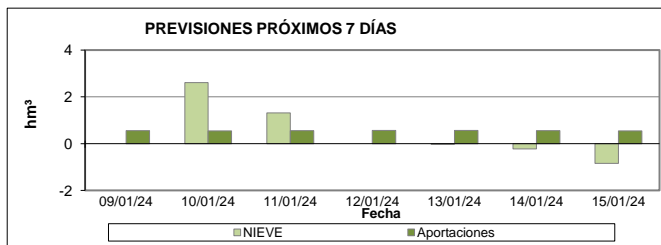
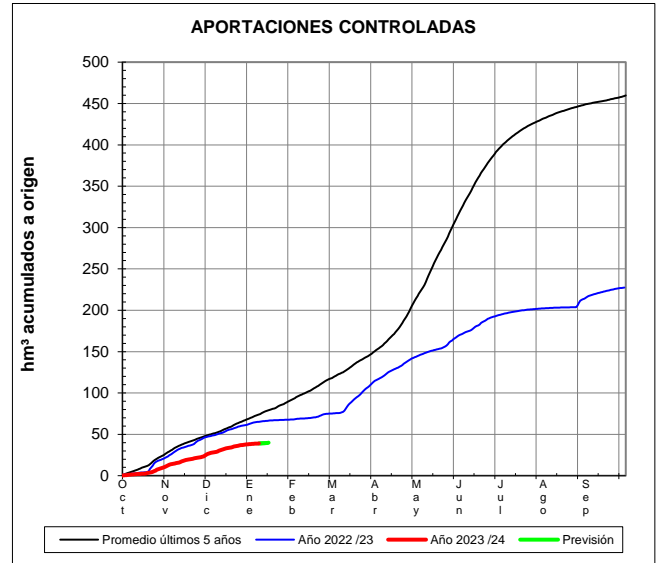
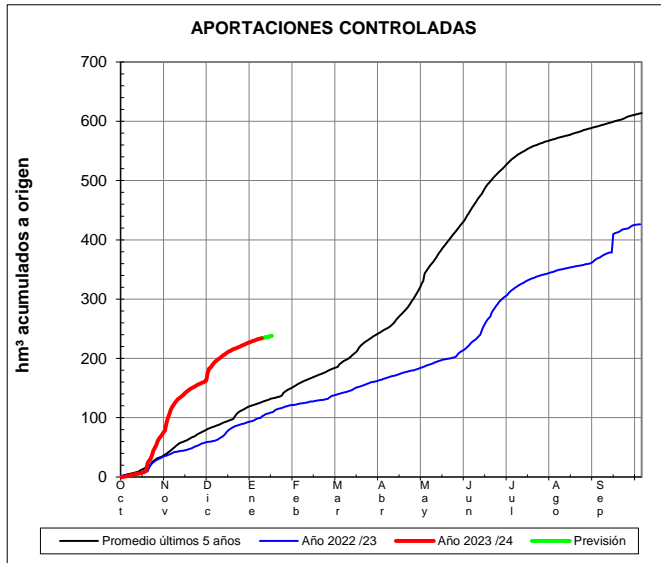
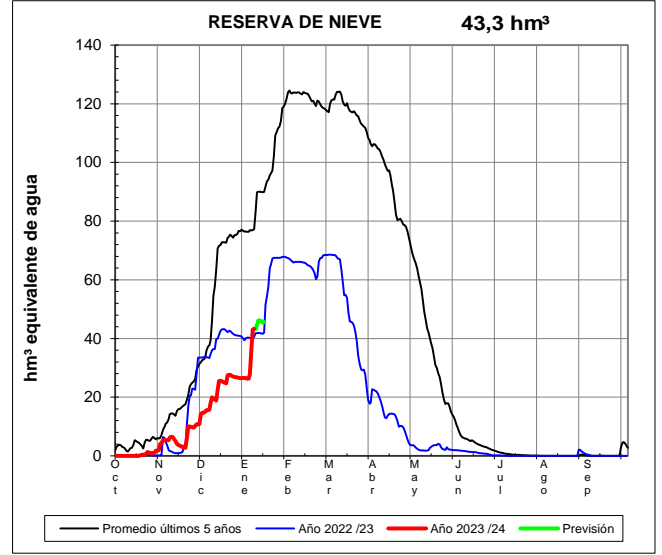
**EVOLUCIÓN DE LA RESERVA DE NIEVE Y DE LAS APORTACIONES EN LAS SUBCUENCAS NIVALES DE LAS VERTIENTES CANTÁBRICA Y PIRENAICA DE LA DEMARCACIÓN HIDROGRÁFICA DEL EBRO**

Fecha del informe: 08/01/2024

**ÉSERA EN E. DE BARASONA**



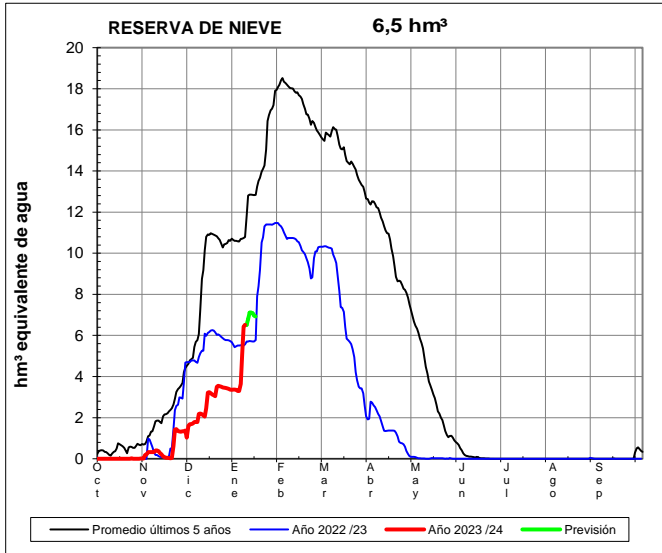
**GARONA EN BOSSOST**



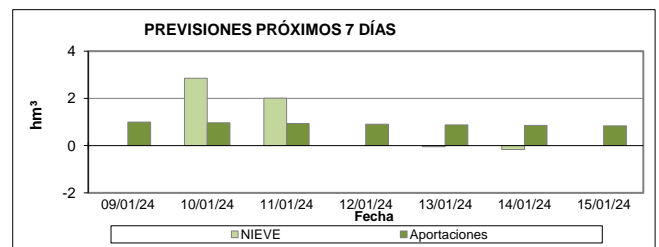
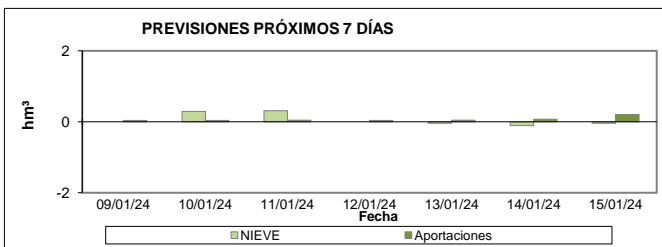
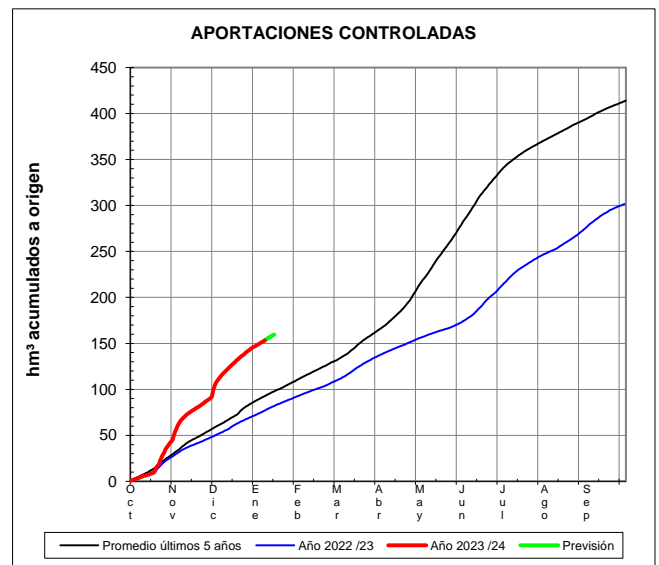
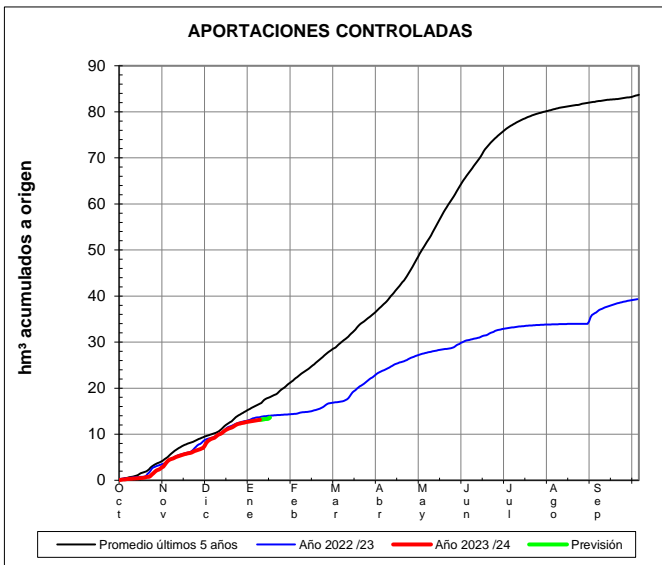
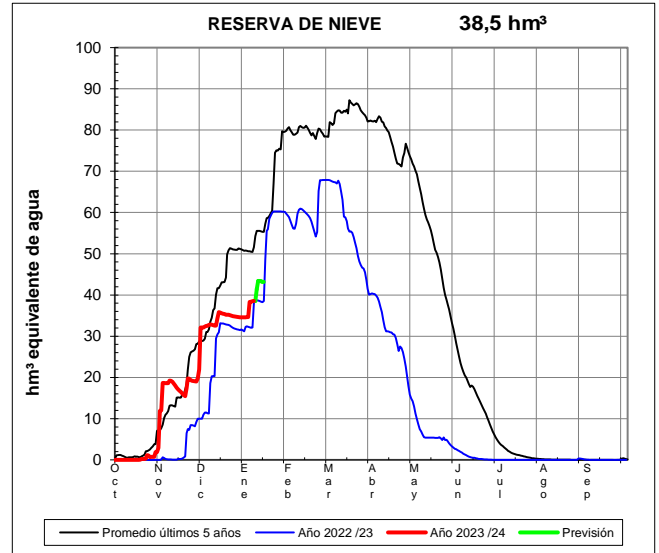
**EVOLUCIÓN DE LA RESERVA DE NIEVE Y DE LAS APORTACIONES EN LAS SUBCUENCAS NIVALES DE LAS VERTIENTES CANTÁBRICA Y PIRENAICA DE LA DEMARCACIÓN HIDROGRÁFICA DEL EBRO**

Fecha del informe: 08/01/2024

**GARONA EN TORÁN**



**NOGUERA RIBAGORZANA EN PONT DE SUERT**



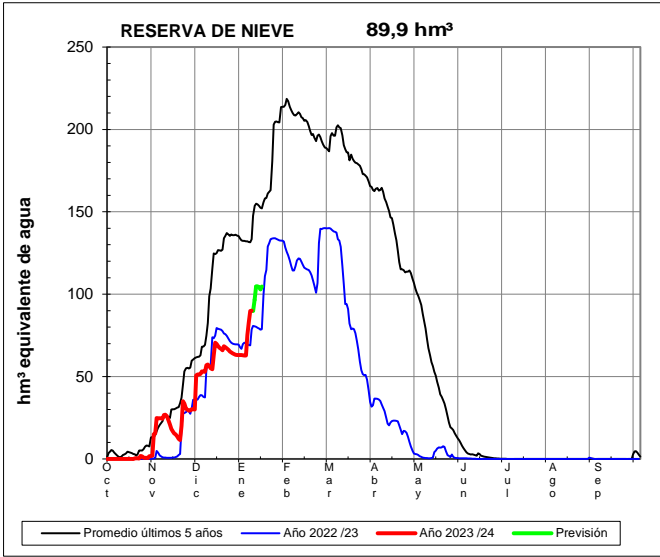




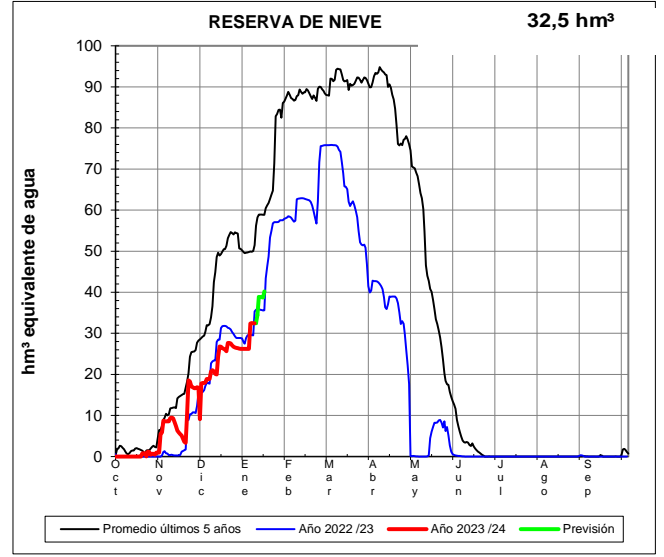
**EVOLUCIÓN DE LA RESERVA DE NIEVE Y DE LAS APORTACIONES EN LAS SUBCUENCAS NIVALES DE LAS VERTIENTES CANTÁBRICA Y PIRENAICA DE LA DEMARCACIÓN HIDROGRÁFICA DEL EBRO**

Fecha del informe: 08/01/2024

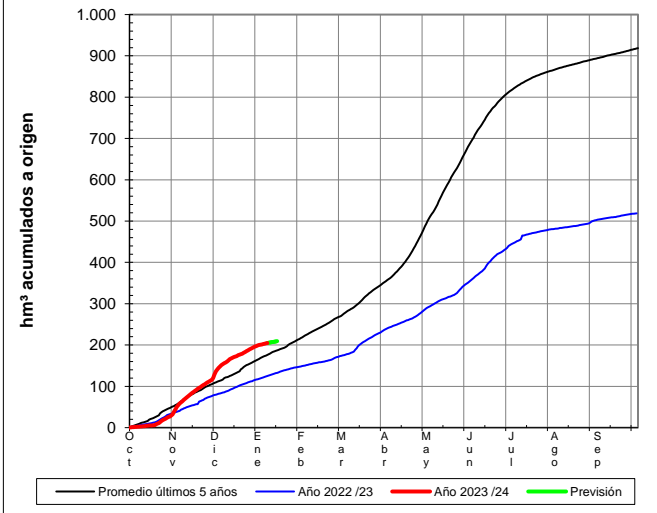
**NOGUERA PALLARESA EN E. DE TALARN**



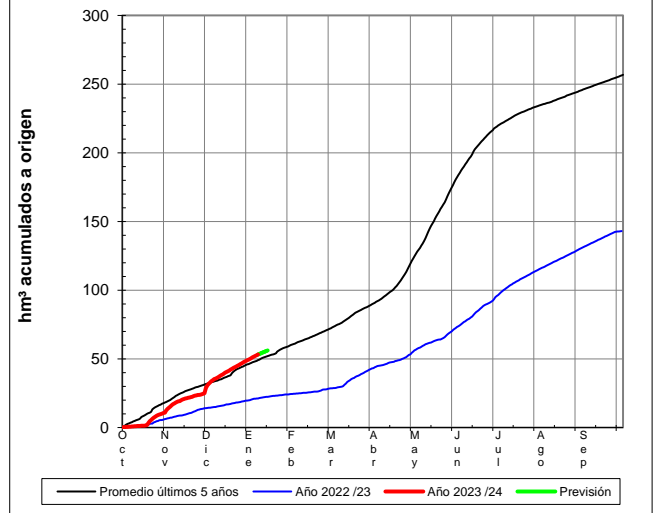
**VALIRA EN SEO D'URGEL**



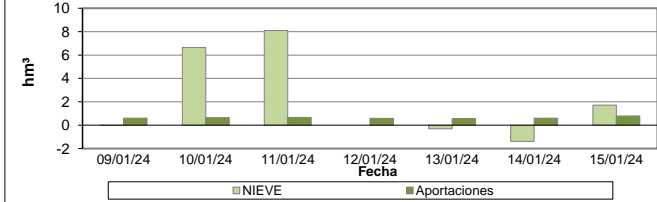
**APORTACIONES CONTROLADAS**



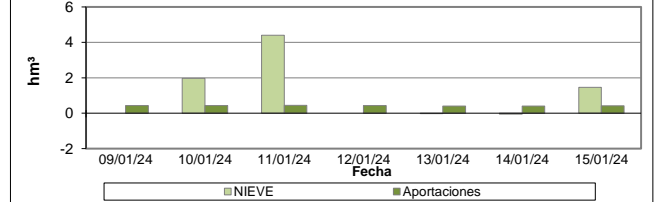
**APORTACIONES CONTROLADAS**



**PREVISIONES PRÓXIMOS 7 DÍAS**



**PREVISIONES PRÓXIMOS 7 DÍAS**



**EVOLUCIÓN DE LA RESERVA DE NIEVE Y DE LAS APORTACIONES EN LAS SUBCUENCAS NIVALES DE LAS VERTIENTES CANTÁBRICA Y PIRENAICA DE LA DEMARCACIÓN HIDROGRÁFICA DEL EBRO**

Fecha del informe: 08/01/2024

**SEGRE EN SEO D'URGEL**

