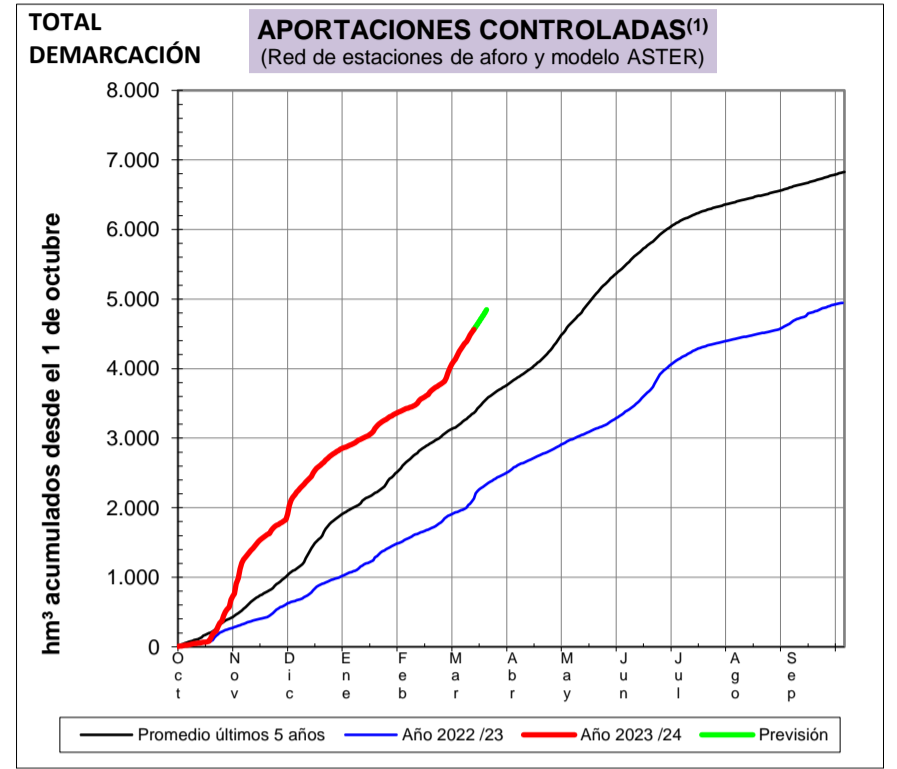
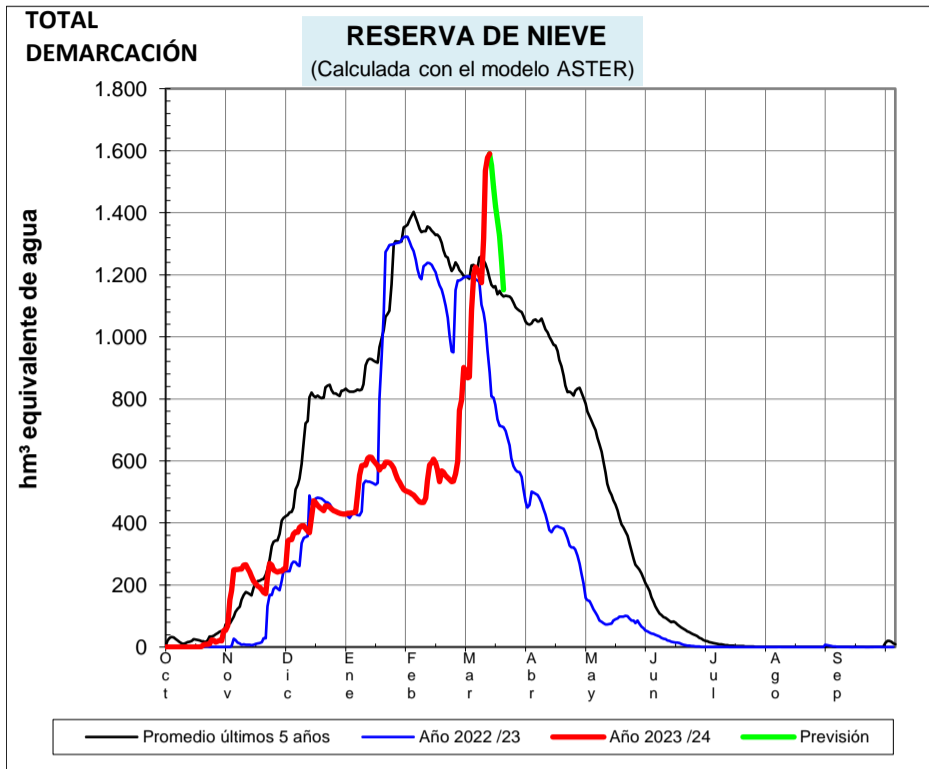


EVOLUCIÓN DE LA RESERVA DE NIEVE Y DE LAS APORTACIONES EN LAS SUBCUENCAS NIVALES DE LAS VERTIENTES CANTÁBRICA Y PIRENAICA DE LA DEMARCACIÓN HIDROGRÁFICA DEL EBRO

Fecha del informe: 11/03/2024

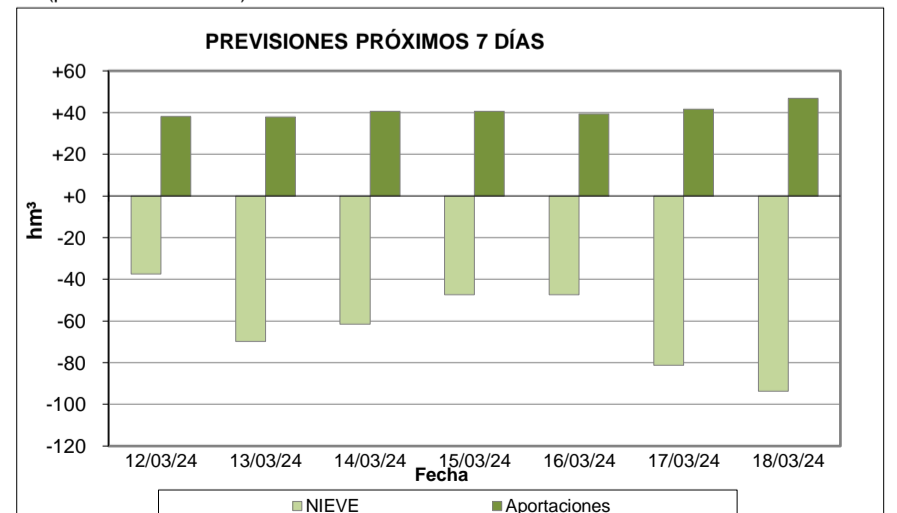
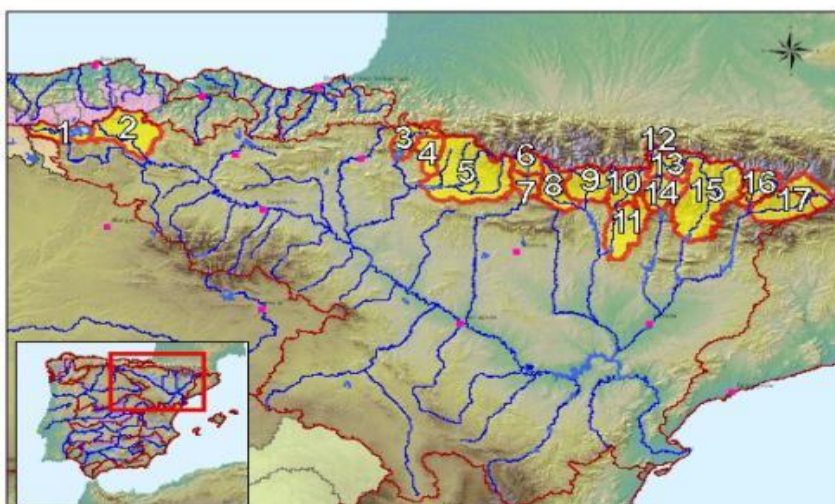


CUENCAS NIVALES			ESTADO A FECHA: 11/03/2024				<sup>(2)</sup> VARIACIONES PREVISTAS A 7 DÍAS	
Nº	Pto. de control	RESERVA DE NIEVE		APORTACIONES <sup>(1)</sup>		NIEVE	APORTACIÓN	
		(hm³)	Comparativa <sup>(3)</sup>	(hm³)	Comparativa <sup>(3)</sup>	(hm³)	(hm³)	
1	Embalse del Ebro	3,2	Alta	112,9	Baja	-2,9	+4,7	
2	Nela en Trespaderne	0,7	Baja	279,7	Baja	-0,7	+22,9	
3	Irati en Itoiz	10,1	Muy alta	402,4	Máxima 5 años	-9,5	+18,2	
4	Salazar en Aspurz	7,5	Muy alta	209,0	Máxima 5 años	-6,3	+16,2	
5	Aragón en E. de Yesa	250,6	Máxima 5 años	958,9	Muy alta	-114,9	+76,4	
6	Gállego en E. de Búbal	137,1	Muy alta	246,7	Máxima 5 años	-12,4	+7,4	
7	Gállego en Sabiñánigo	50,7	Máxima 5 años	389,1	Máxima 5 años	-13,6	+11,0	
8	Ara en Boltaña	126,4	Máxima 5 años	274,0	Muy alta	-27,2	+15,6	
9	Cinca en Escalona	234,4	Muy alta	470,1	Muy alta	-56,8	+40,9	
10	Ésera en Campo	157,9	Muy alta	167,3	Máxima 5 años	-30,9	+9,6	
11	Ésera en Emb. Barasona	42,3	Máxima 5 años	311,0	Muy alta	-18,2	+15,5	
12	Garona en Bossòst	79,8	Baja	70,0	Baja	-16,7	+6,2	
13	Garona en Torán	11,0	Baja	21,9	Baja	-3,2	+1,6	
14	N. Ribagorzana Pont de Suert	97,8	Muy alta	210,0	Muy alta	-13,0	+8,4	
15	Pallaresa en E. de Talárn	204,1	Alta	285,8	Alta	-59,3	+19,2	
16	Valira en Seo D'Urgel	98,2	Alta	88,0	Alta	-24,7	+5,9	
17	Segre en Seo D'Urgel	78,3	Alta	65,0	Muy baja	-28,2	+5,7	
TOTALES	Total cuenca del Ebro (Pirineo + C. Cantábrica):		1.499,1	Muy alta	4.470,0	Alta	-418,6	+277,4
	Total cuenca del Garona (hasta frontera Francia):		90,8	Baja	91,9	Baja	-20,0	+7,8
	Total Demarcación (Cuenca del Ebro + Garona):		1.589,9	Alta	4.561,9	Alta	-438,5	+285,3
Agrupado por ríos	Cabecera del Ebro y Nela (1+2):		3,8	Normal	392,6	Baja	-3,5	+27,6
	Aragón, Irati y Salazar (3+4+5):		268,1	Muy alta	1.570,3	Muy alta	-130,6	+110,8
	Gállego (6+7)		187,7	Muy alta	635,8	Máxima 5 años	-26,0	+18,4
	Ara, Cinca y Ésera (8+9+10+11):		560,9	Muy alta	1.222,5	Muy alta	-133,1	+81,6
	Garona hasta frontera con Francia (12+13):		90,8	Baja	91,9	Baja	-20,0	+7,8
	N. Ribagorzana hasta Pont de Suert (14):		97,8	Muy alta	210,0	Muy alta	-13,0	+8,4
	N. Pallaresa hasta E. de Talárn (15):		204,1	Alta	285,8	Alta	-59,3	+19,2
	Segre aguas abajo de Seo D'Urgel (16+17):		176,5	Alta	153,0	Normal	-52,9	+11,6

(1) Las Aportaciones son el volumen total de agua que ha llegado a los embalses o puntos de cierre de las cuencas nivales desde el inicio del año hidrológico (1 de octubre)

(2) Obtenida a partir de las previsiones HRES.IFS (ECMWF)

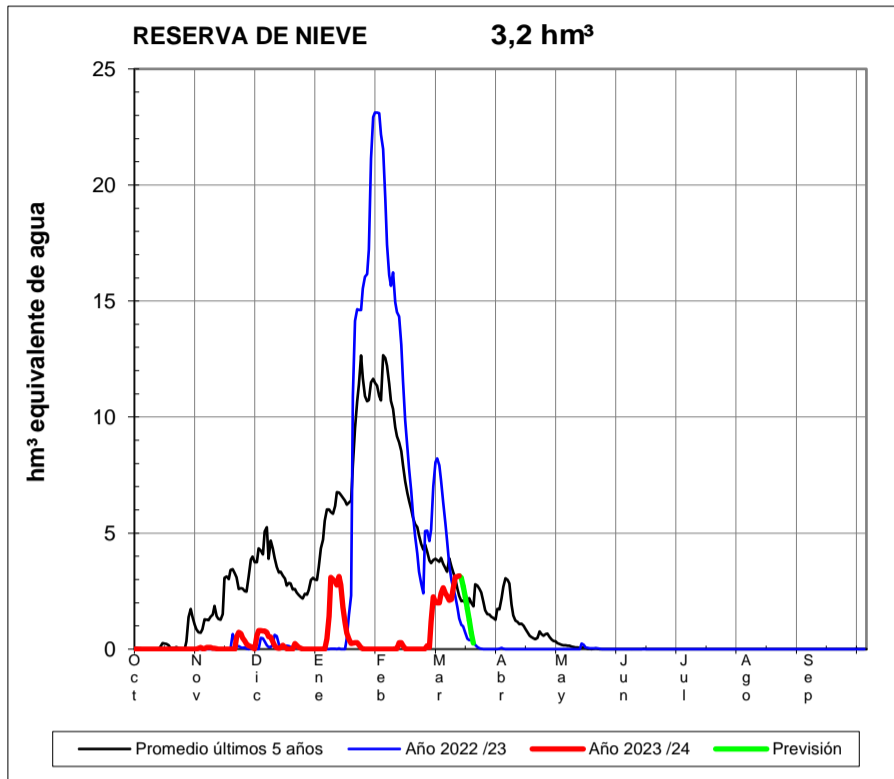
(3) Valoración del dato actual respecto de las mismas fechas de los 5 años anteriores (percentil estadístico)



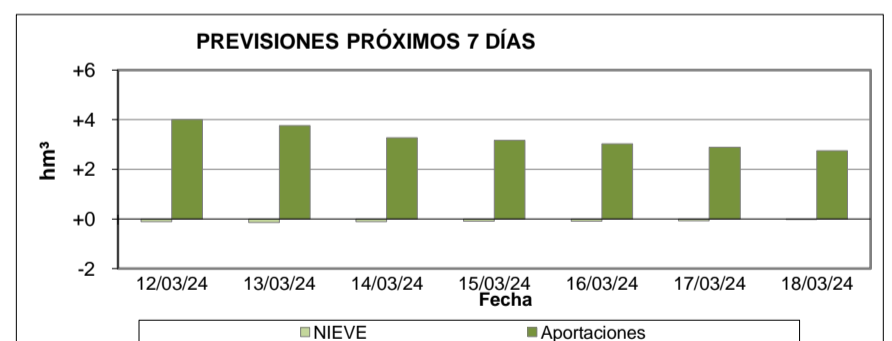
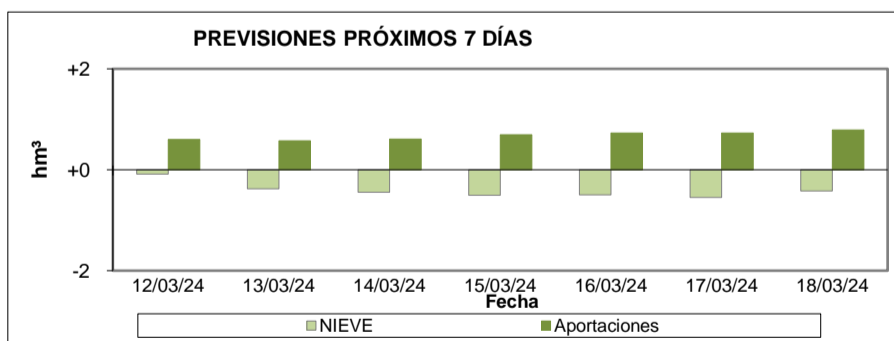
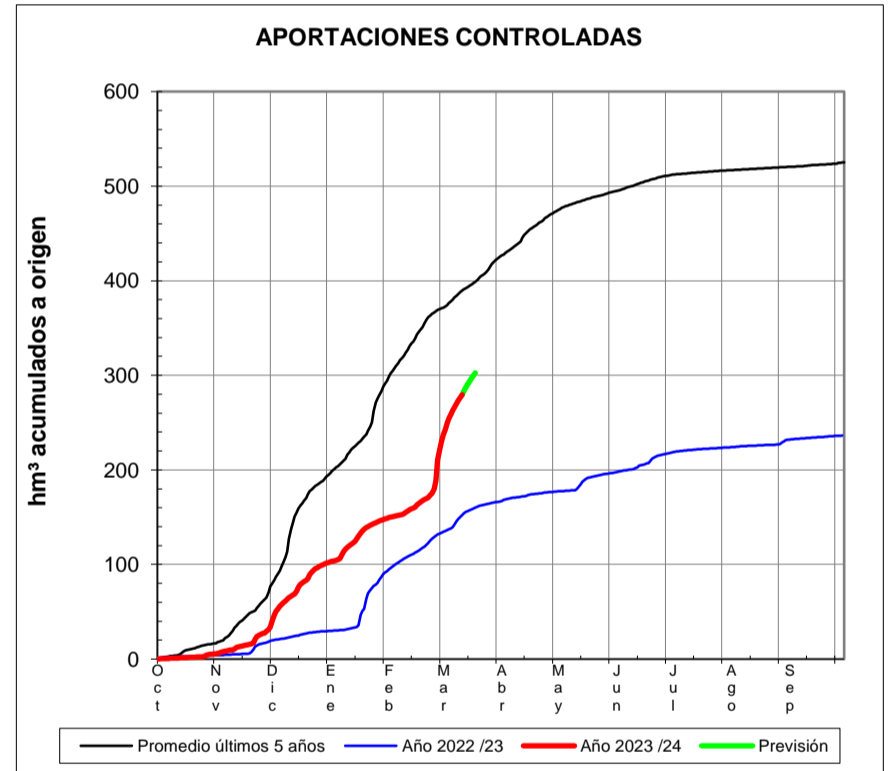
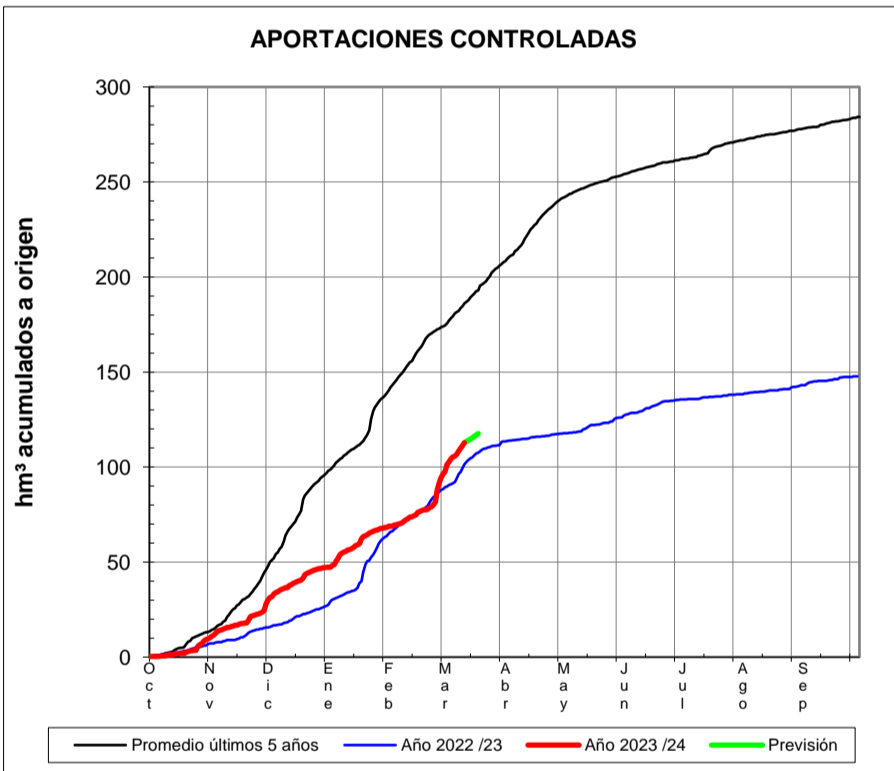
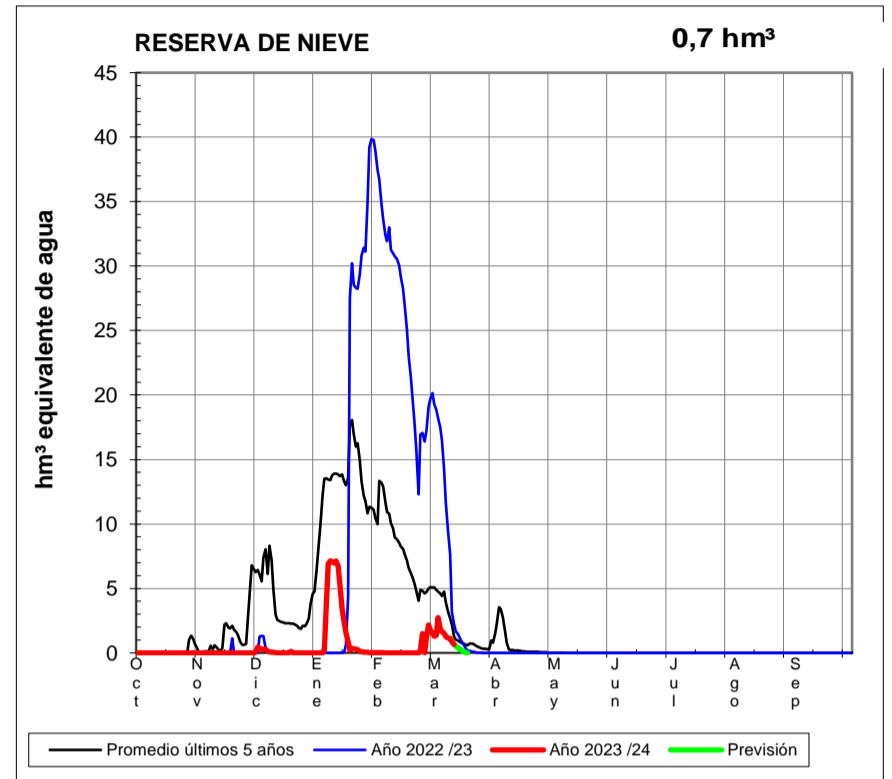
EVOLUCIÓN DE LA RESERVA DE NIEVE Y DE LAS APORTACIONES EN LAS SUBCUENCAS NIVALES DE LAS VERTIENTES CANTÁBRICA Y PIRENAICA DE LA DEMARCACIÓN HIDROGRÁFICA DEL EBRO

Fecha del informe: 11/03/2024

EBRO EN E. DEL EBRO



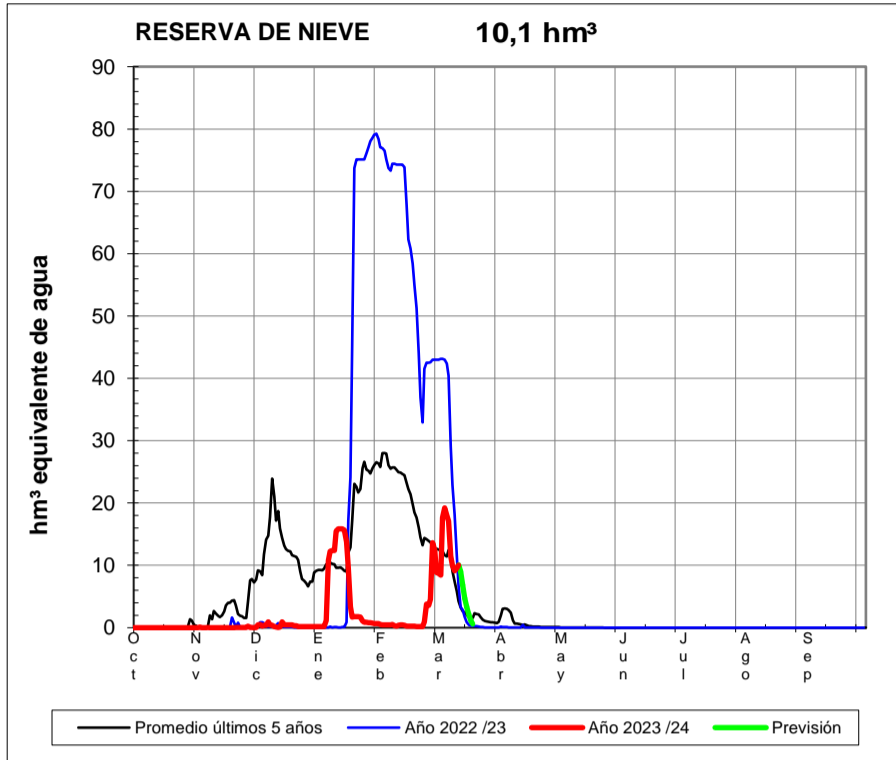
NELA EN TRASPADERNE



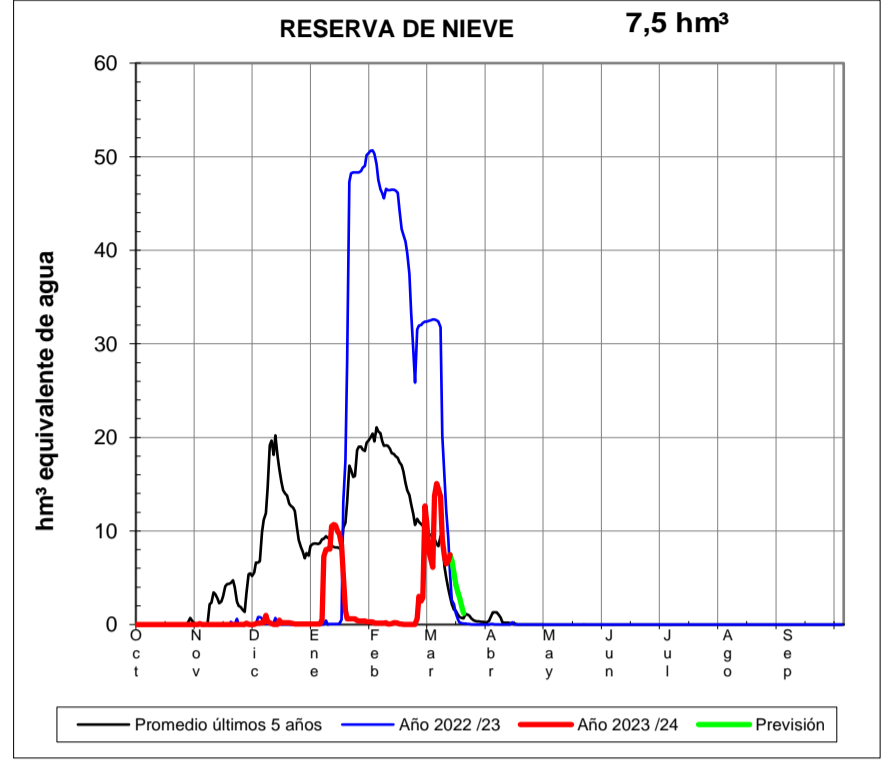
EVOLUCIÓN DE LA RESERVA DE NIEVE Y DE LAS APORTACIONES EN LAS SUBCUENCAS NIVALES DE LAS VERTIENTES CANTÁBRICA Y PIRENAICA DE LA DEMARCACIÓN HIDROGRÁFICA DEL EBRO

Fecha del informe: 11/03/2024

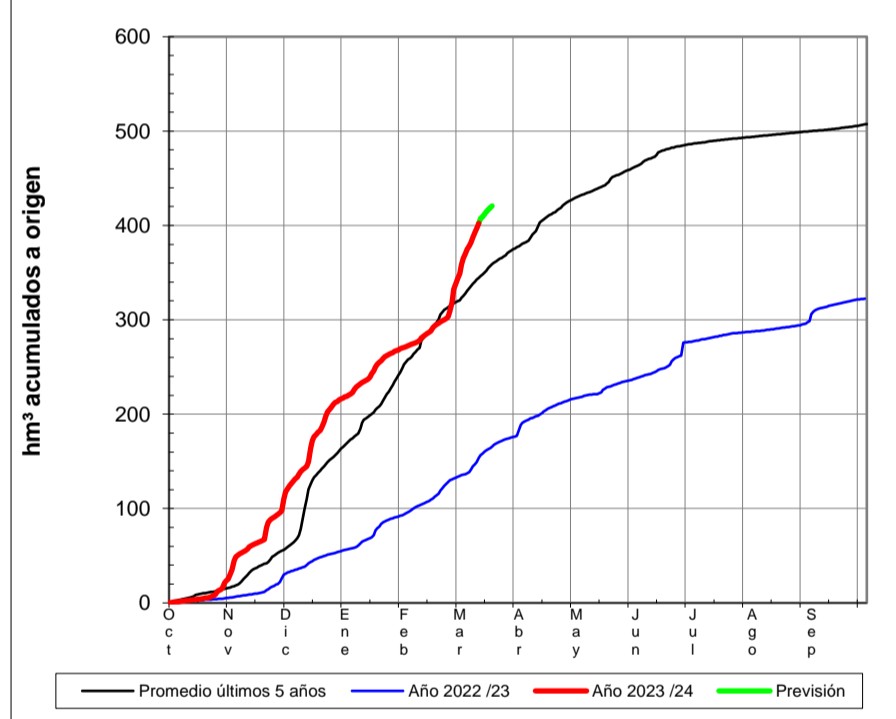
IRATI EN ITOIZ



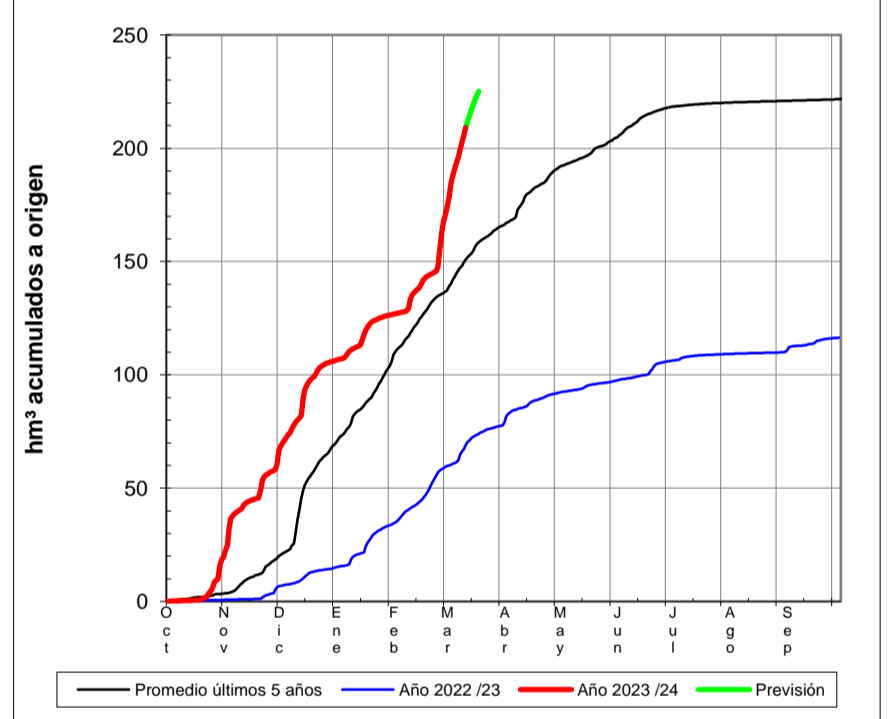
SALAZAR EN ASPURZ



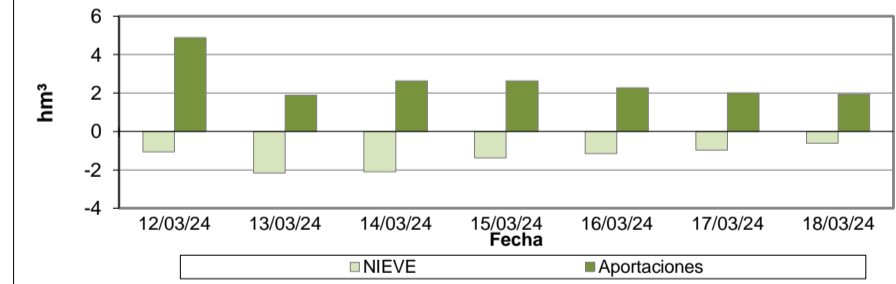
APORTACIONES CONTROLADAS



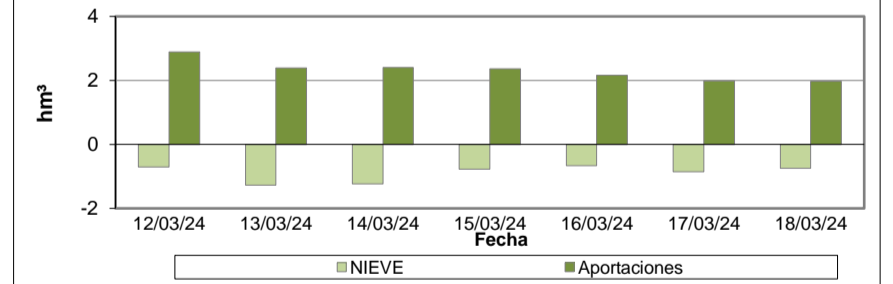
APORTACIONES CONTROLADAS



PREVISIONES PRÓXIMOS 7 DÍAS



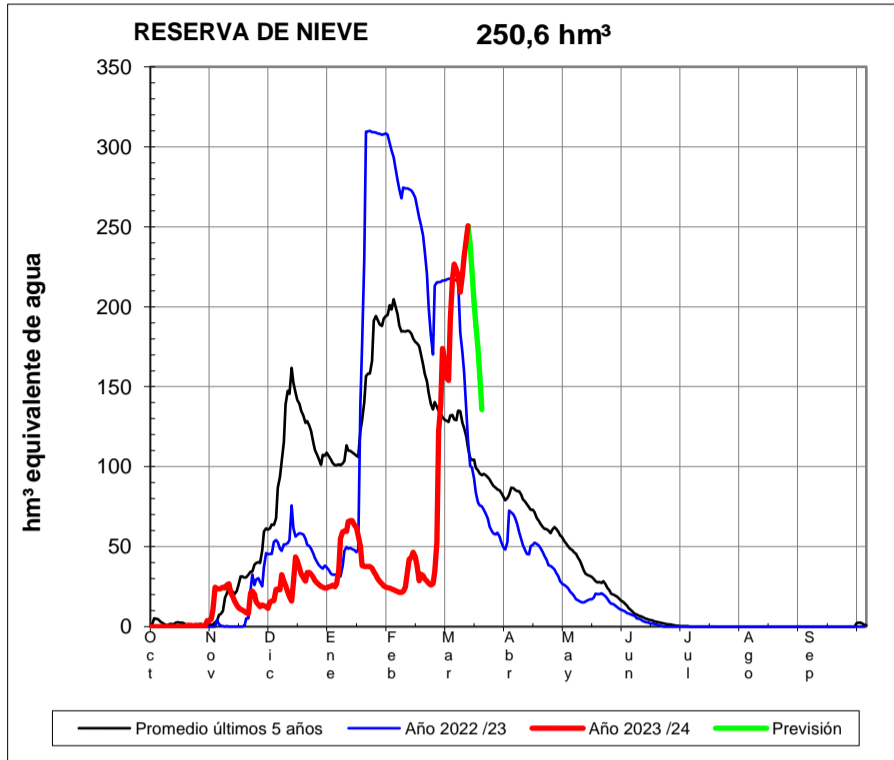
PREVISIONES PRÓXIMOS 7 DÍAS



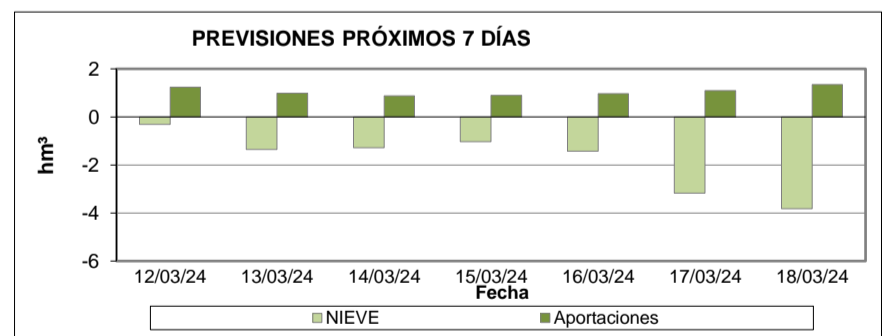
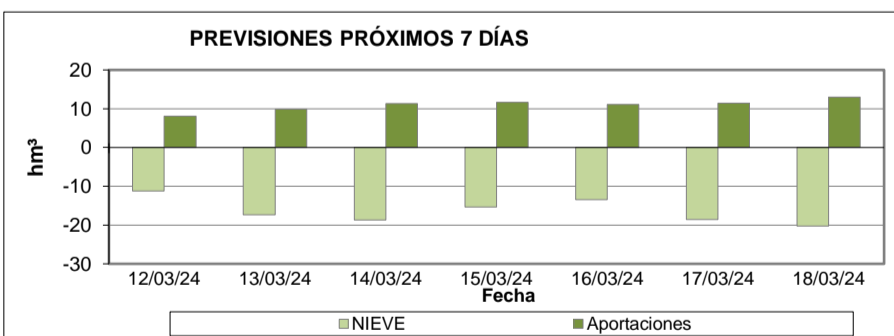
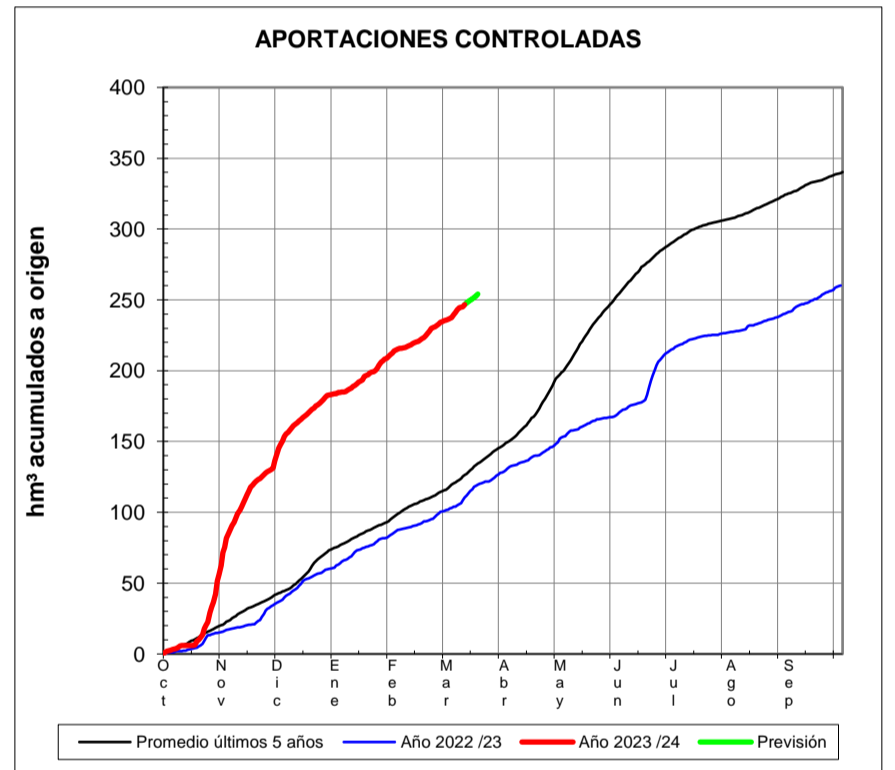
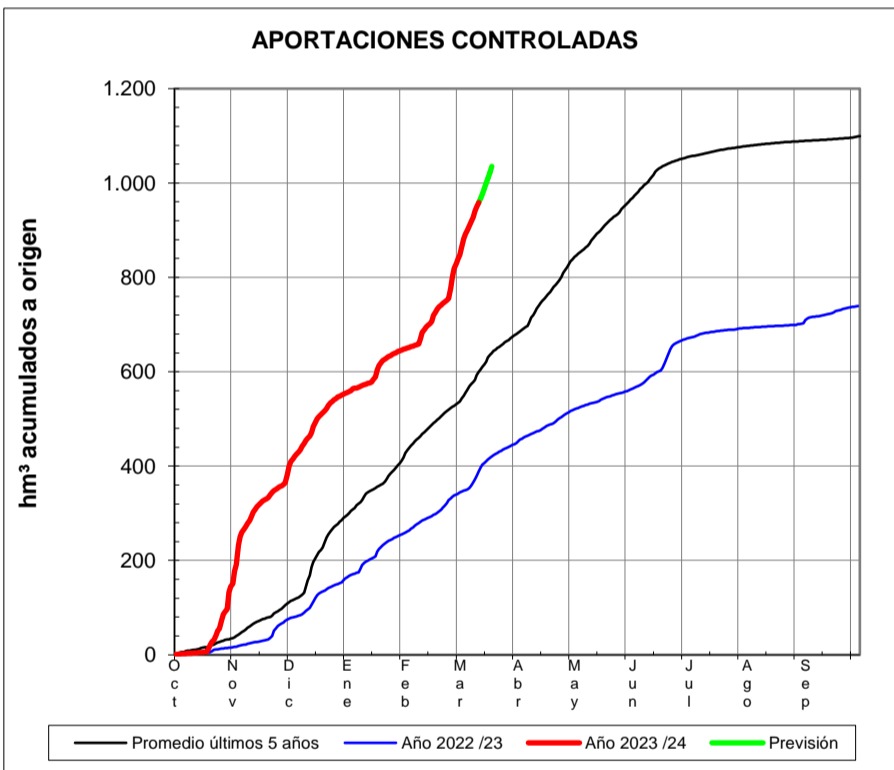
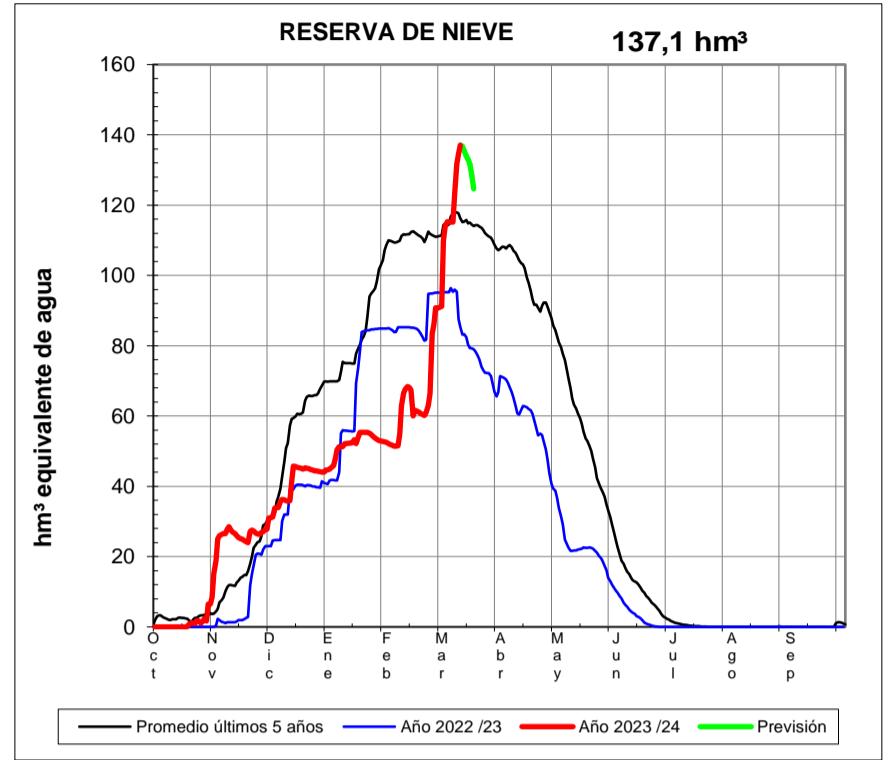
EVOLUCIÓN DE LA RESERVA DE NIEVE Y DE LAS APORTACIONES EN LAS SUBCUENCAS NIVALES DE LAS VERTIENTES CANTÁBRICA Y PIRENAICA DE LA DEMARCACIÓN HIDROGRÁFICA DEL EBRO

Fecha del informe: 11/03/2024

ARAGÓN EN E. DE YESA



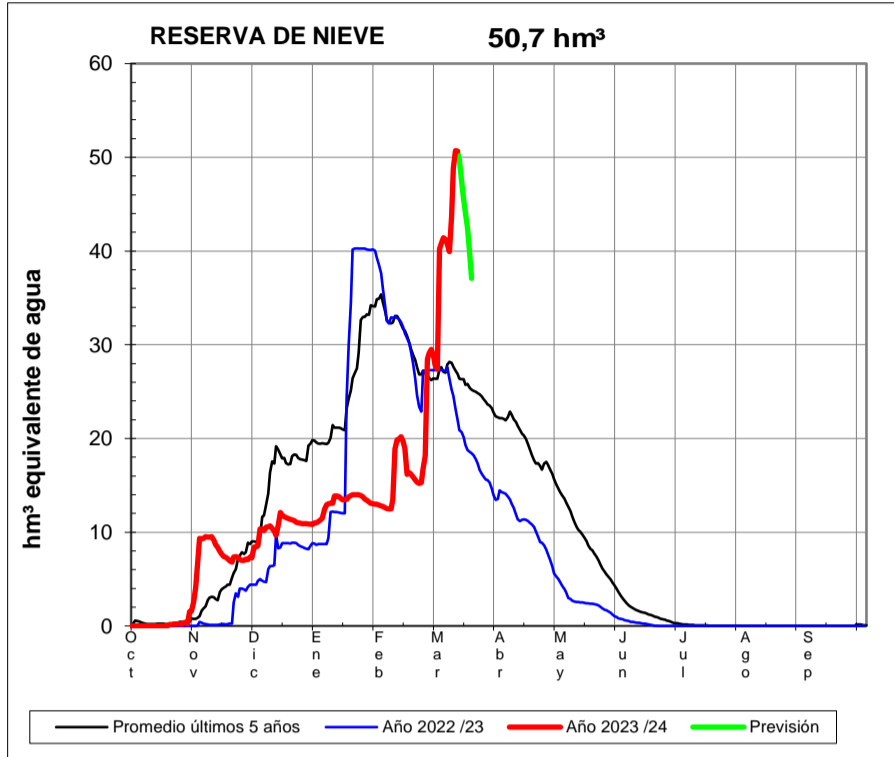
GÁLLEGO EN E. DE BÚBAL



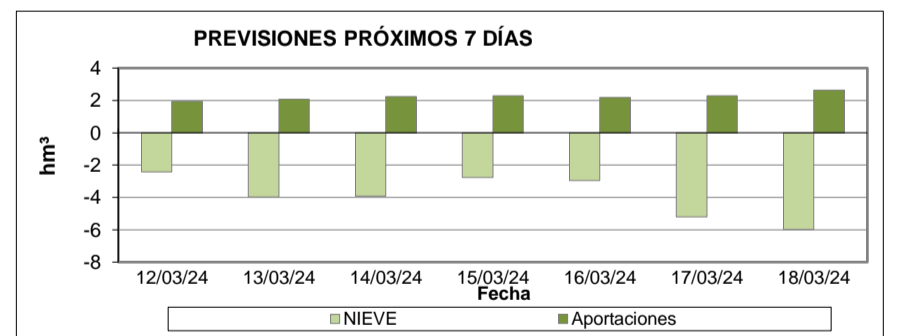
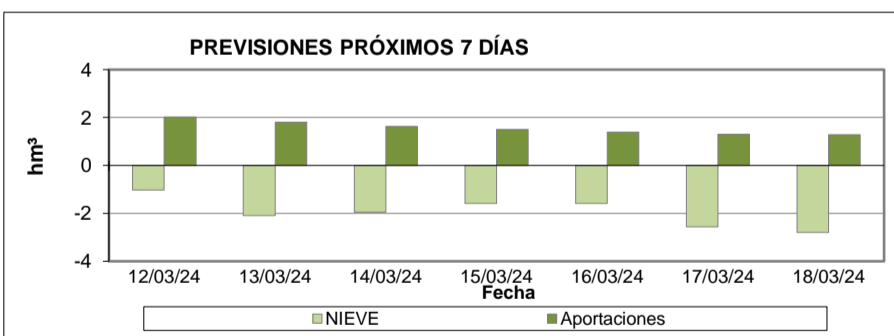
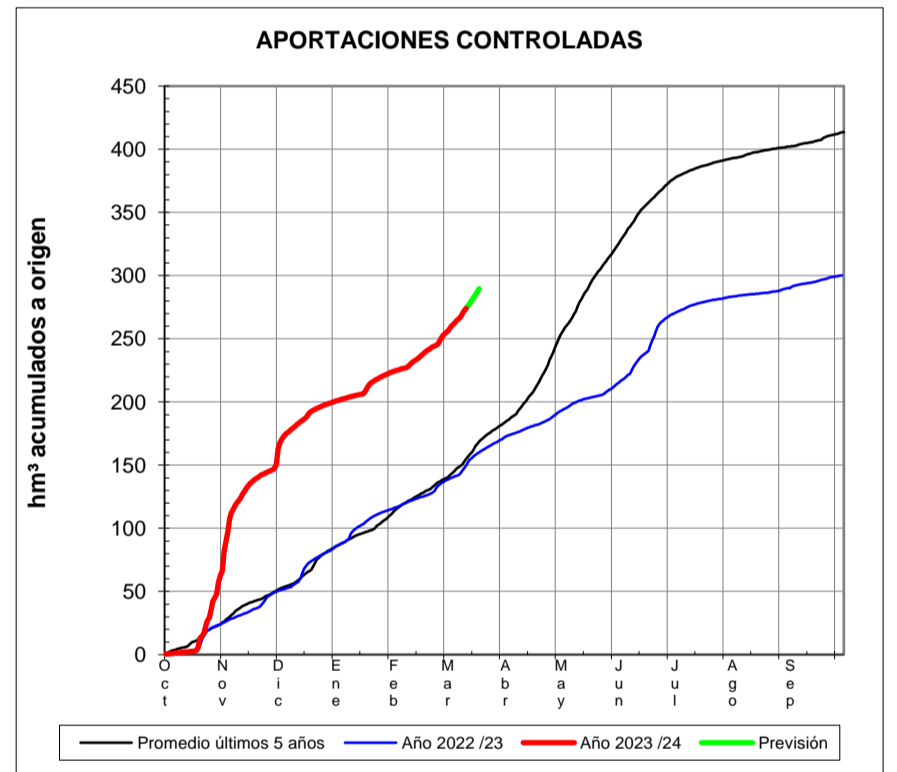
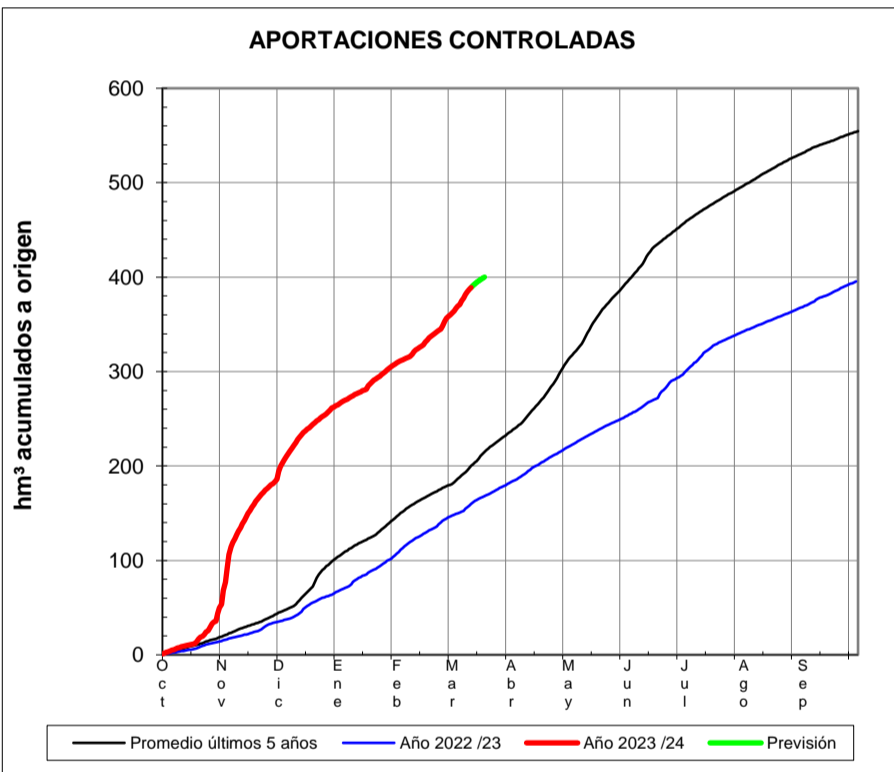
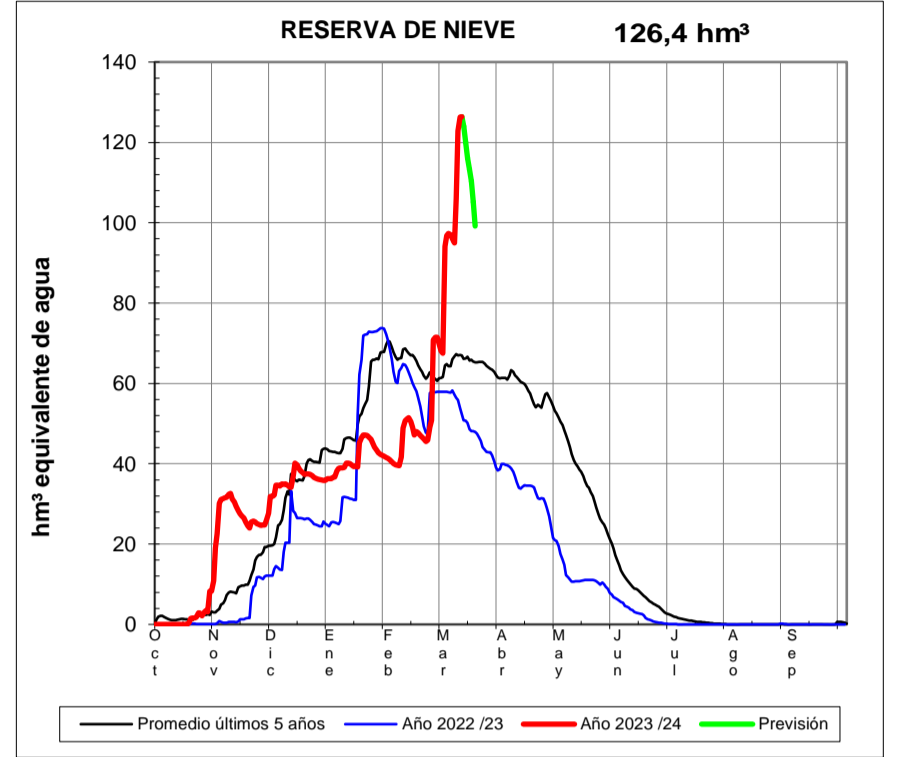
EVOLUCIÓN DE LA RESERVA DE NIEVE Y DE LAS APORTACIONES EN LAS SUBCUENCAS NIVALES DE LAS VERTIENTES CANTÁBRICA Y PIRENAICA DE LA DEMARCACIÓN HIDROGRÁFICA DEL EBRO

Fecha del informe: 11/03/2024

GÁLLEGO EN SABIÑÁNIGO



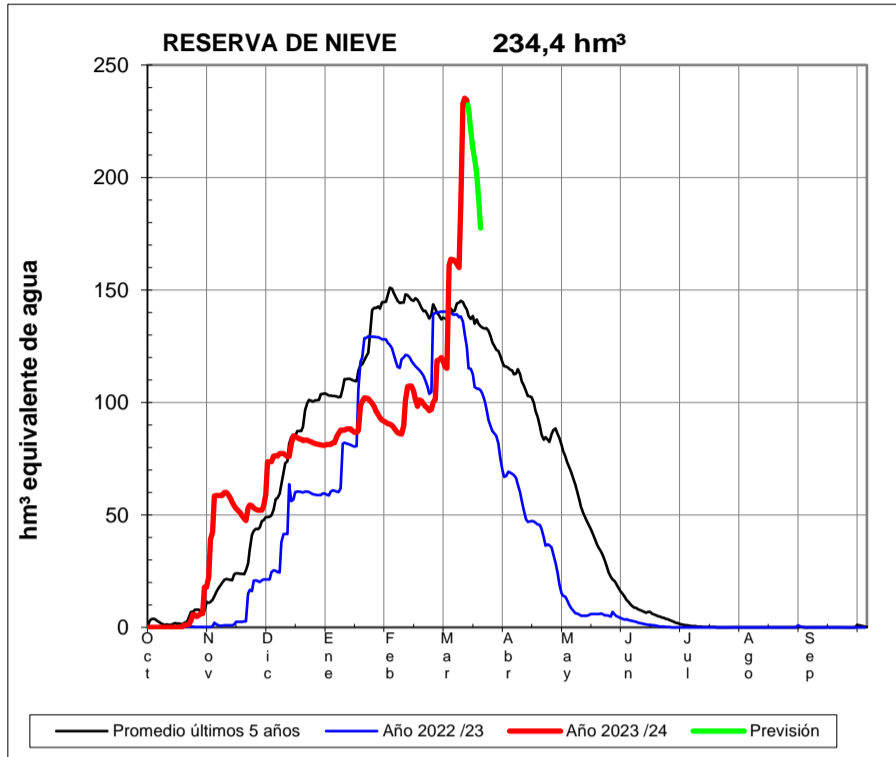
ARA EN BOLTAÑA



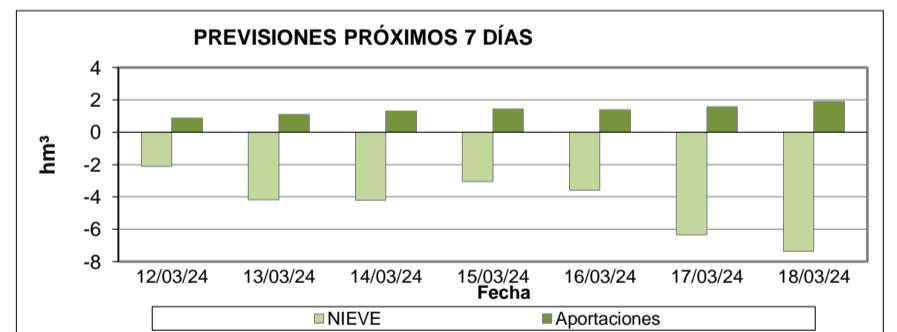
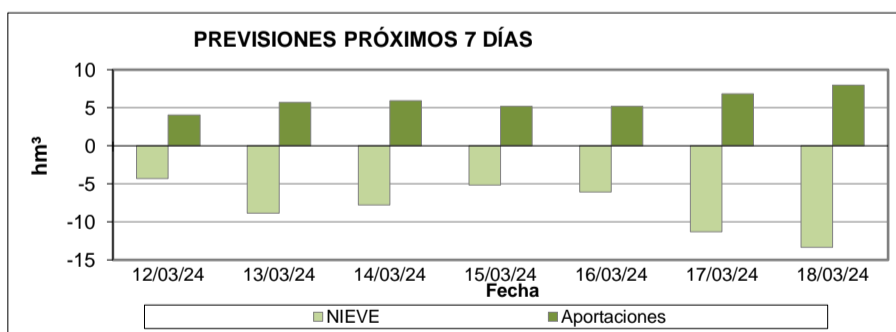
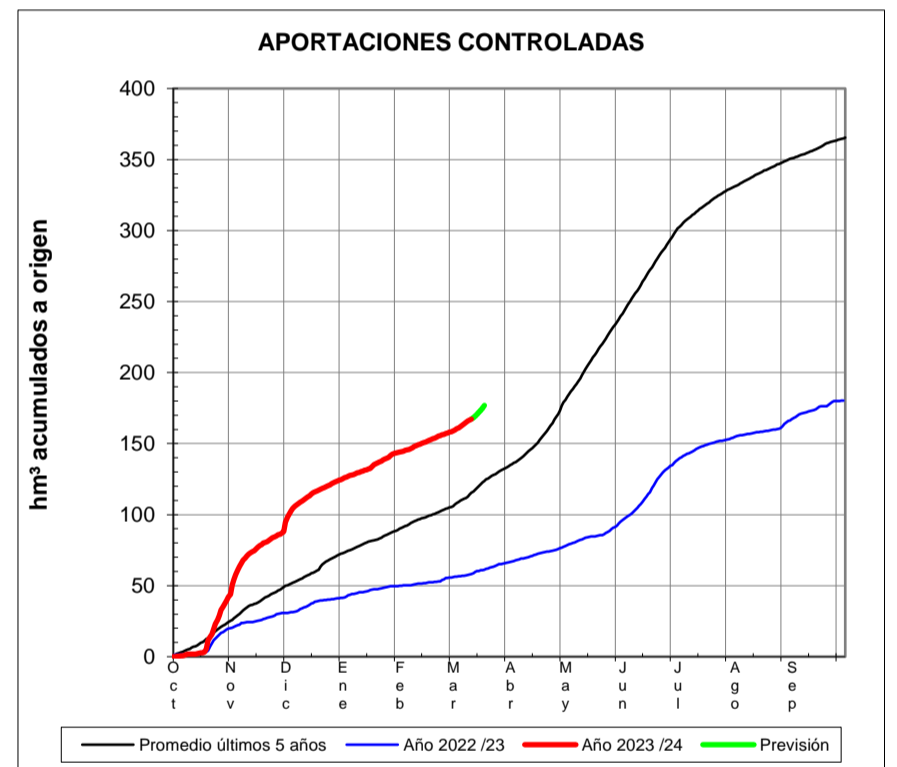
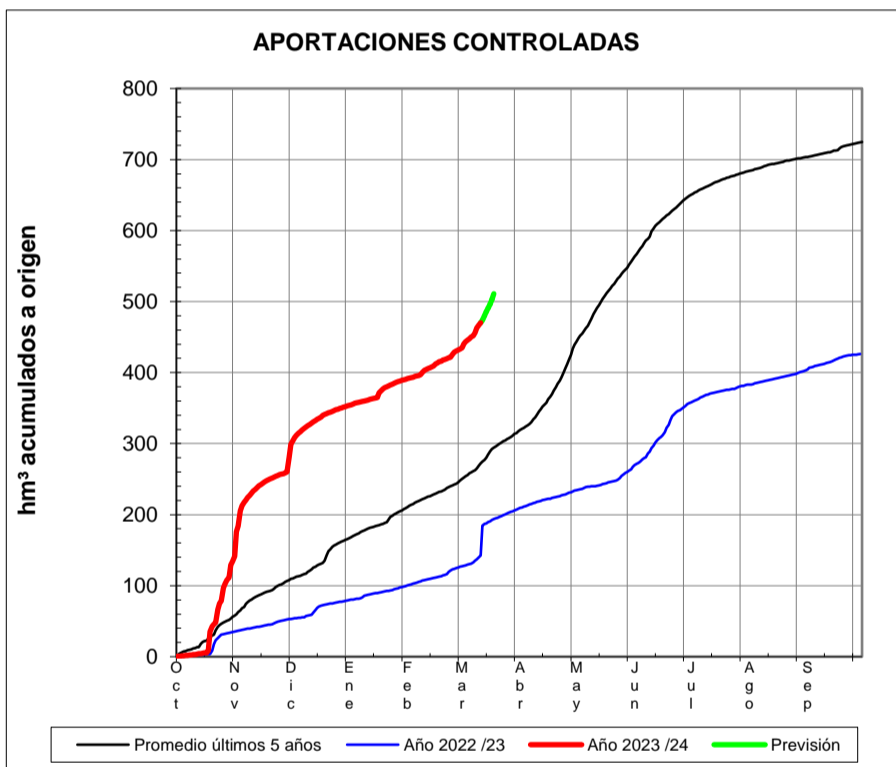
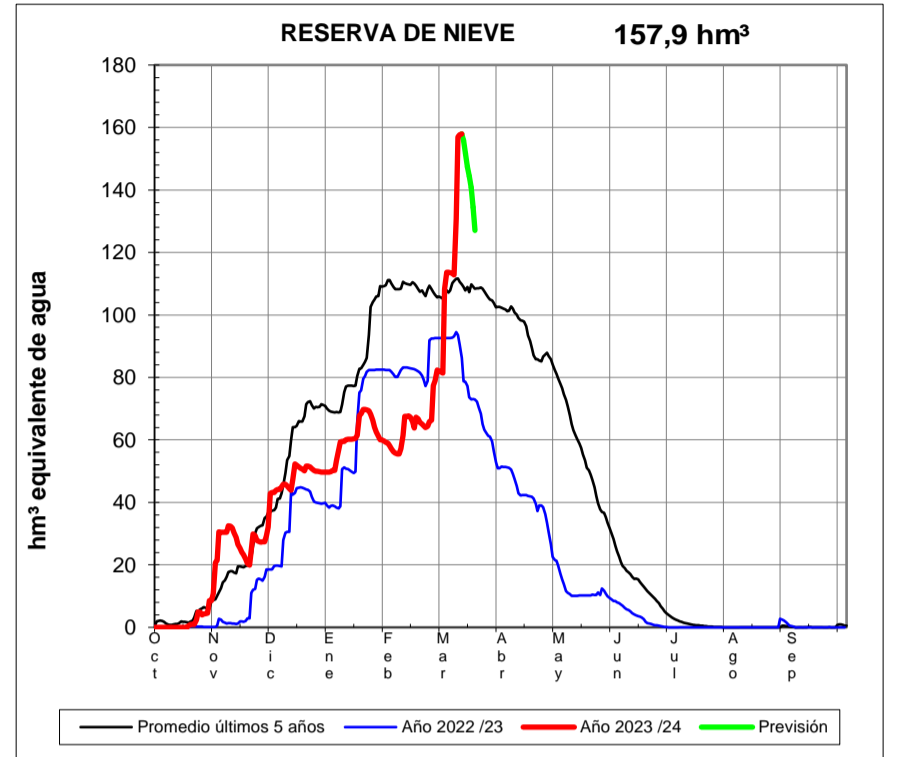
EVOLUCIÓN DE LA RESERVA DE NIEVE Y DE LAS APORTACIONES EN LAS SUBCUENCAS NIVALES DE LAS VERTIENTES CANTÁBRICA Y PIRENAICA DE LA DEMARCACIÓN HIDROGRÁFICA DEL EBRO

Fecha del informe: 11/03/2024

CINCA EN E. DE ESCALONA



ÉSERA EN CAMPO

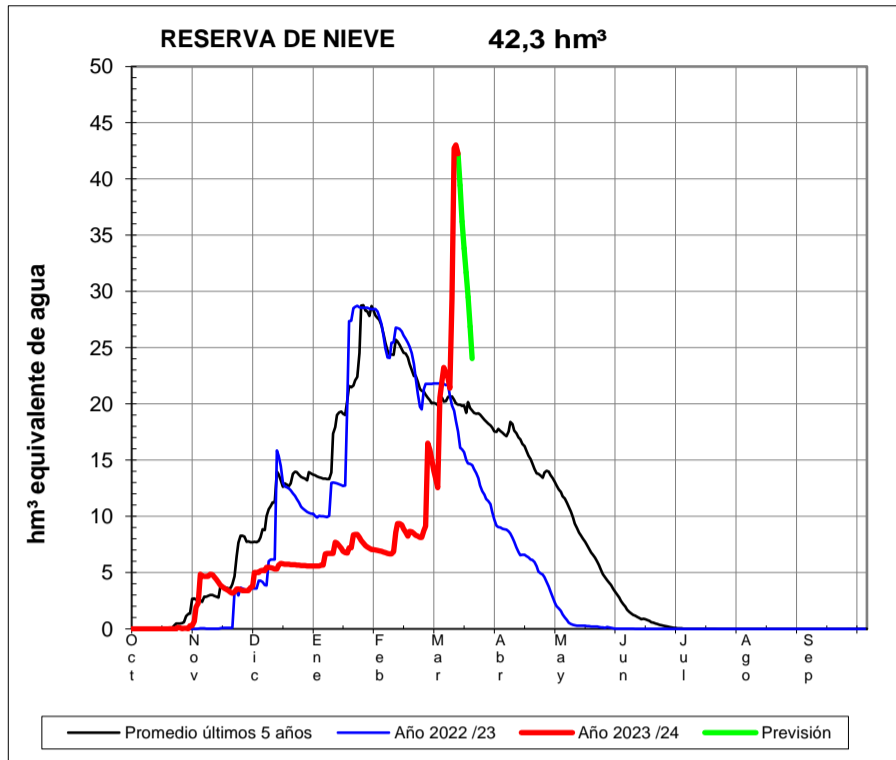




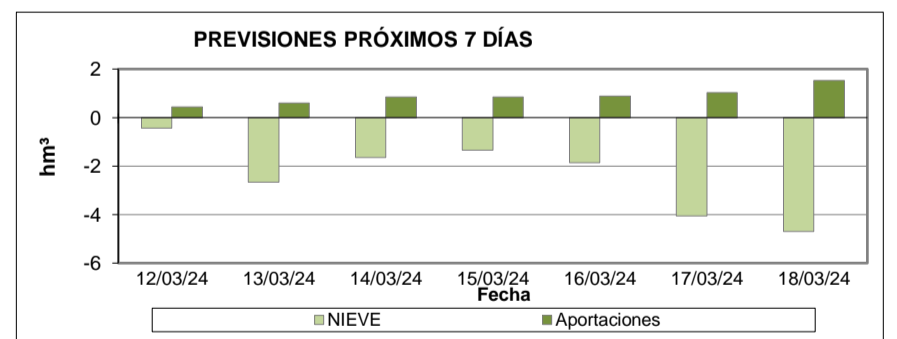
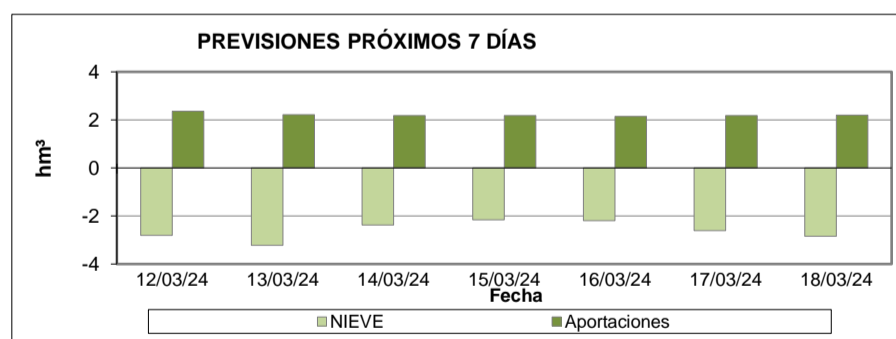
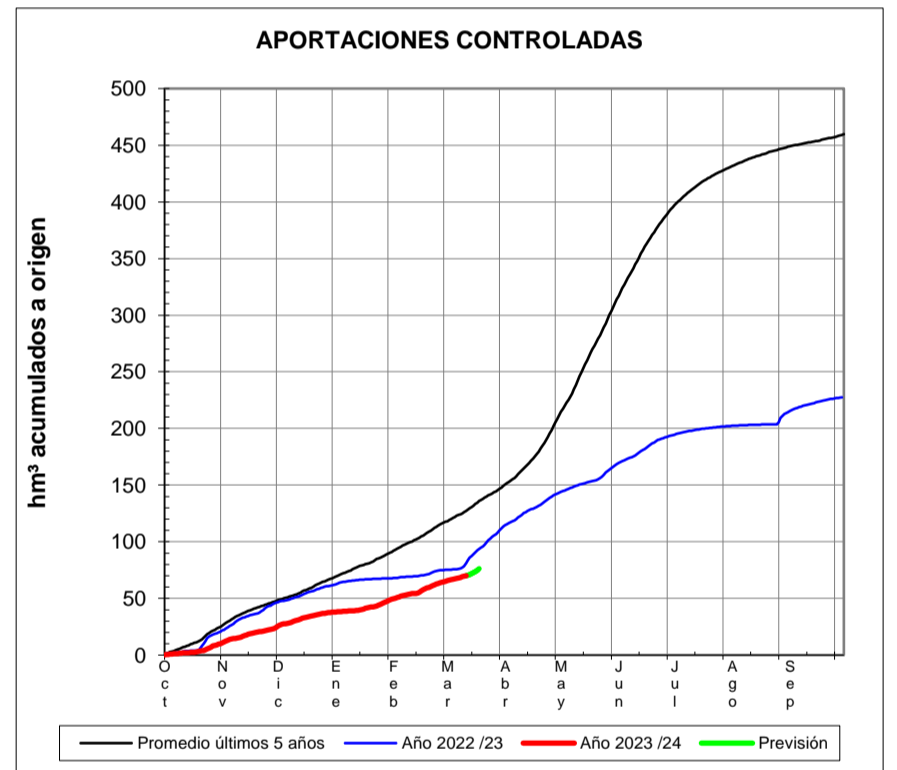
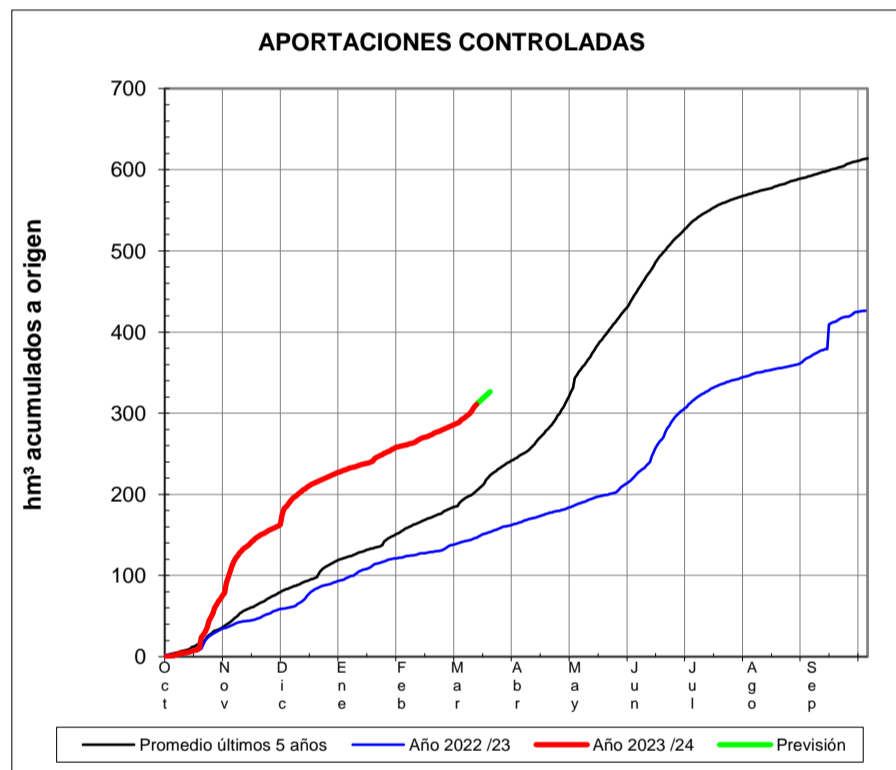
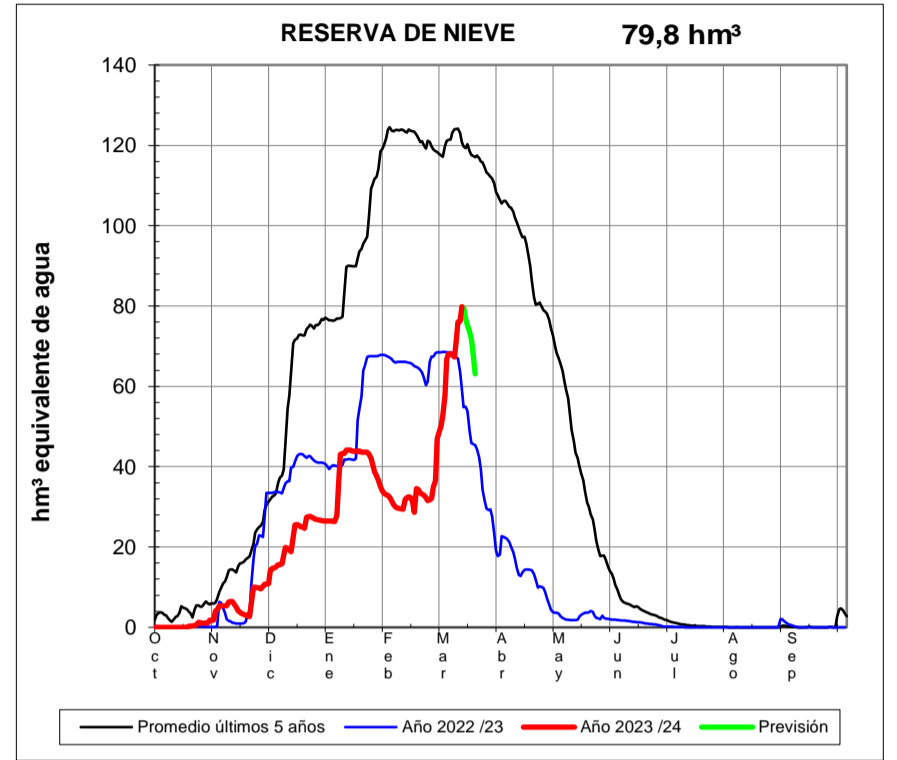
EVOLUCIÓN DE LA RESERVA DE NIEVE Y DE LAS APORTACIONES EN LAS SUBCUENCAS NIVALES DE LAS VERTIENTES CANTÁBRICA Y PIRENAICA DE LA DEMARCAÇÃO HIDROGRÁFICA DEL EBRO

Fecha del informe: 11/03/2024

ÉSERA EN E. DE BARASONA



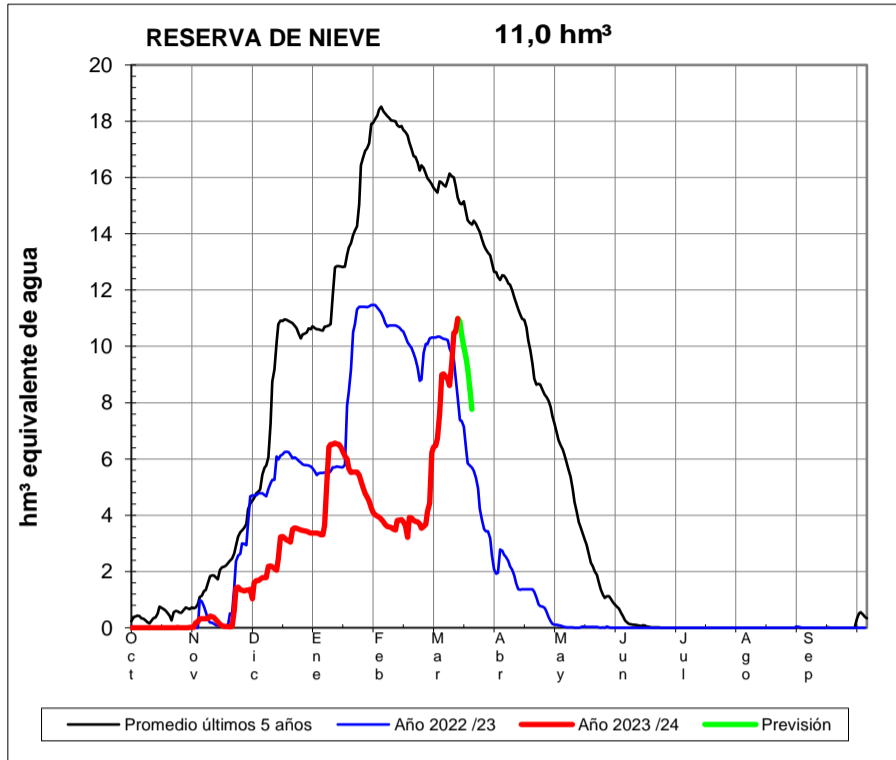
GARONA EN BOSSOST



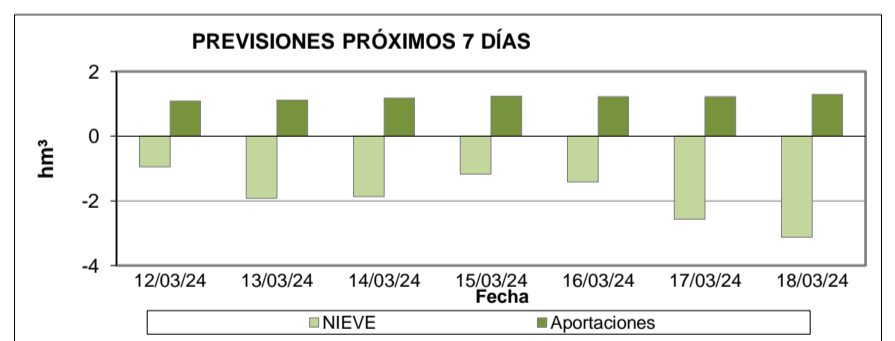
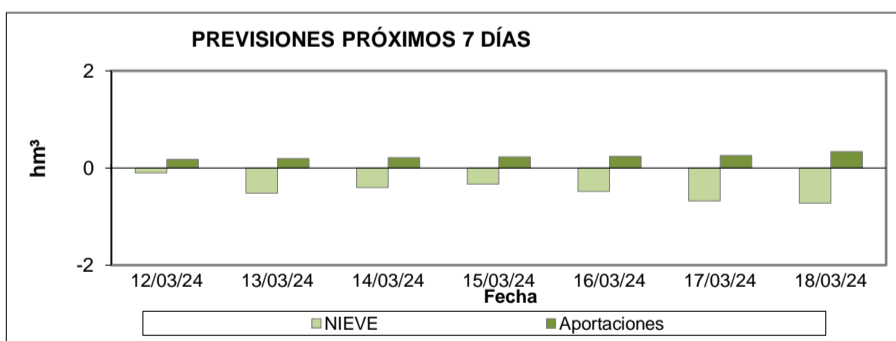
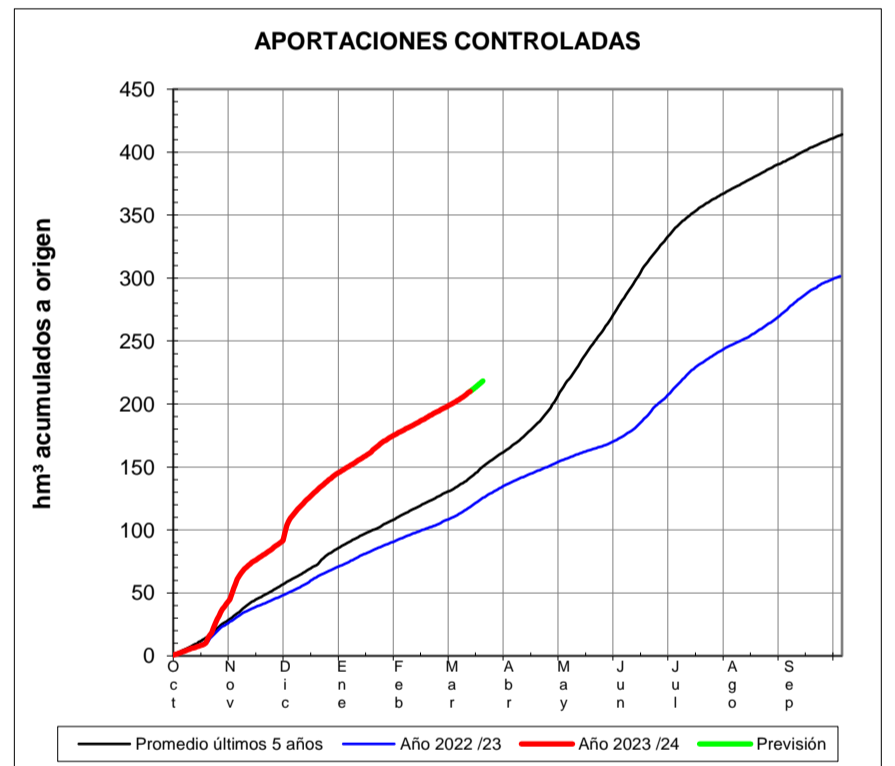
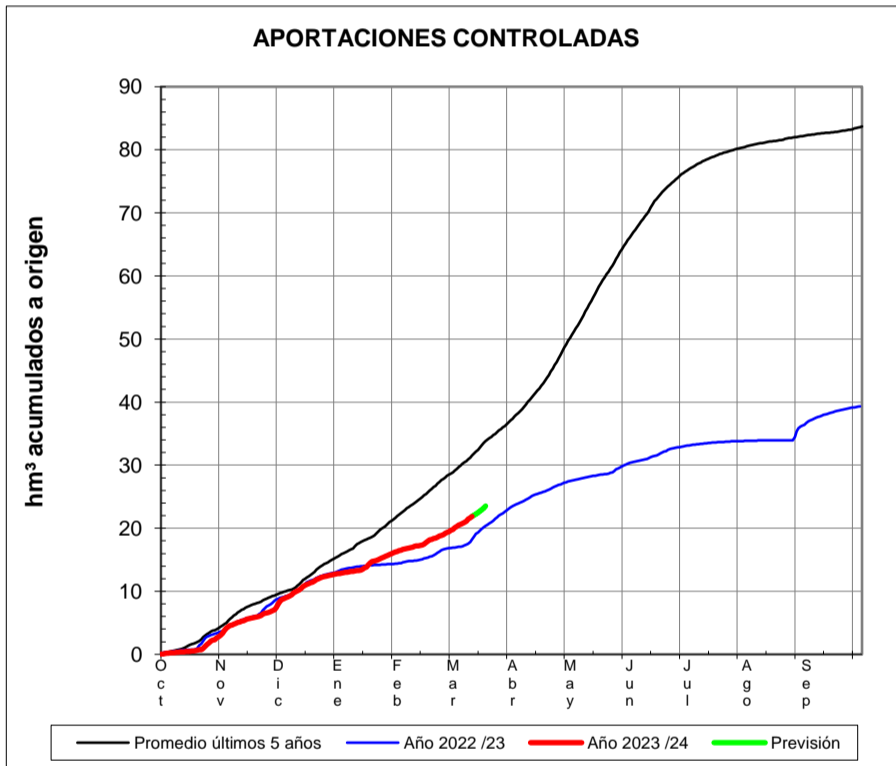
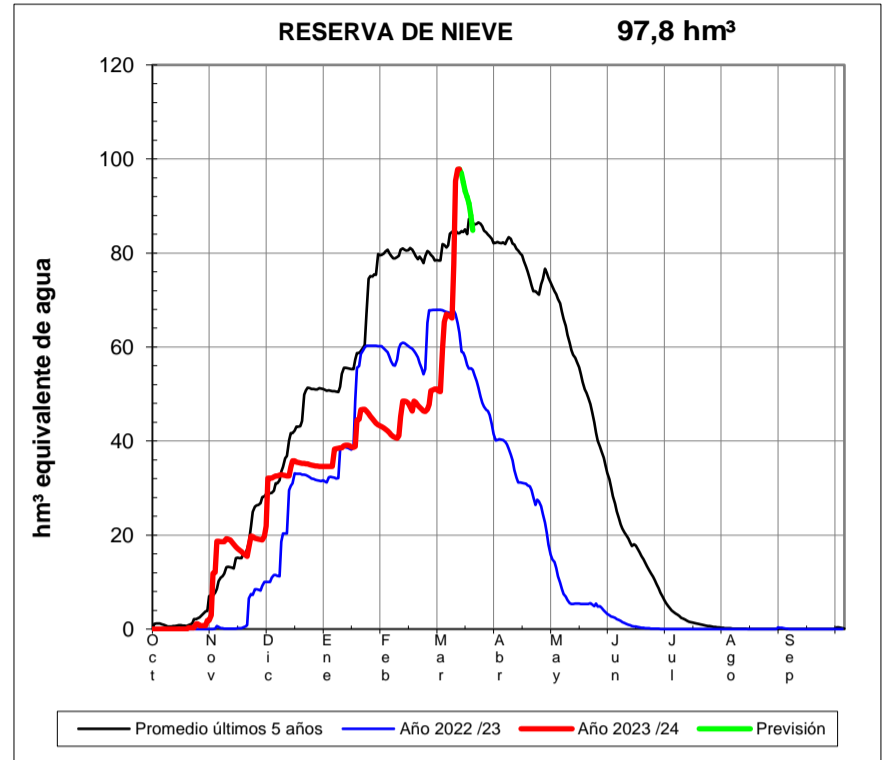
EVOLUCIÓN DE LA RESERVA DE NIEVE Y DE LAS APORTACIONES EN LAS SUBCUENCAS NIVALES DE LAS VERTIENTES CANTÁBRICA Y PIRENAICA DE LA DEMARCACIÓN HIDROGRÁFICA DEL EBRO

Fecha del informe: 11/03/2024

GARONA EN TORÁN



NOGUERA RIBAGORZANA EN PONT DE SUERT

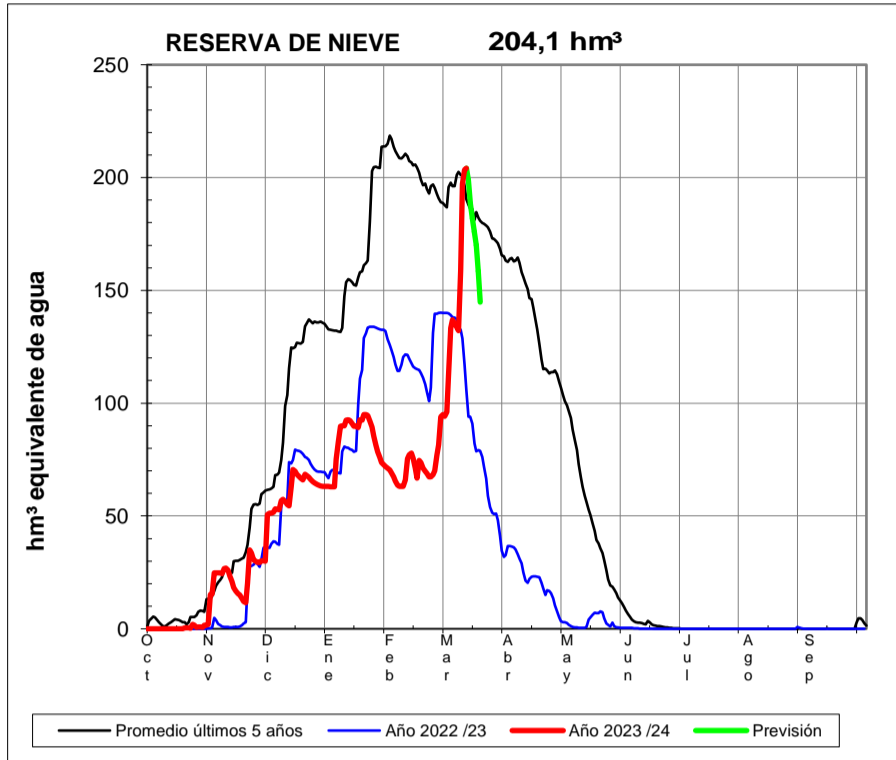




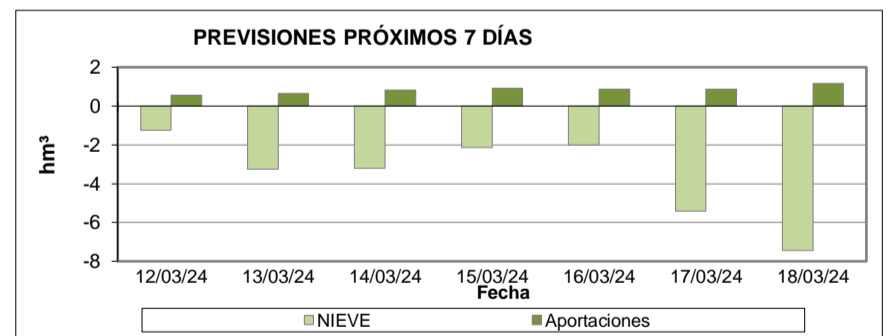
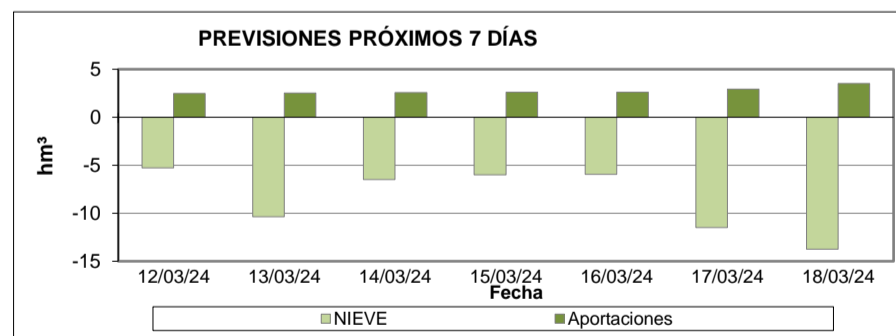
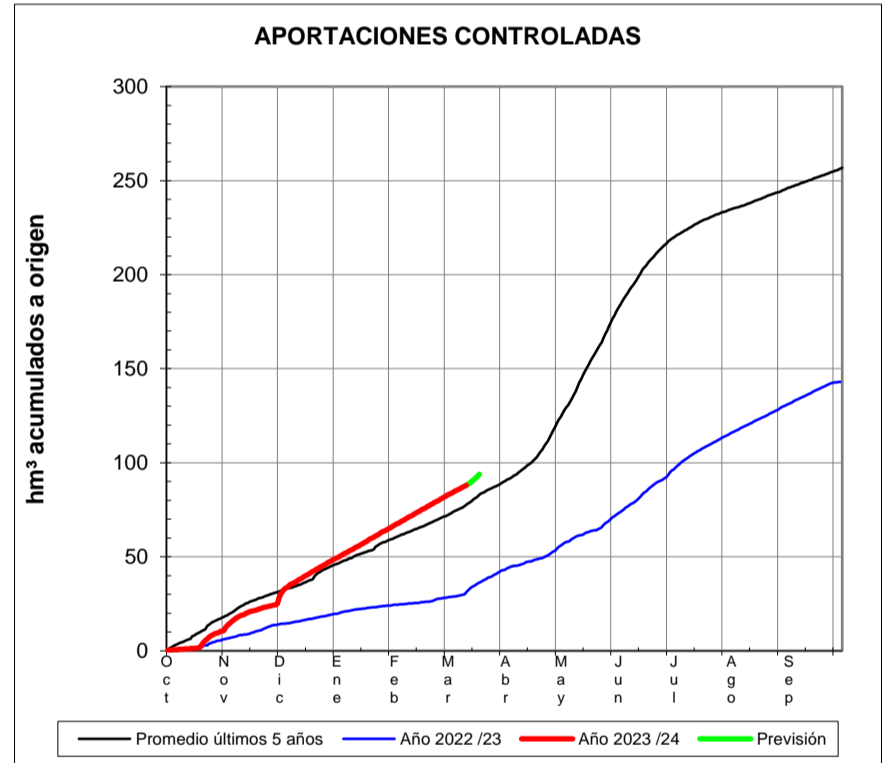
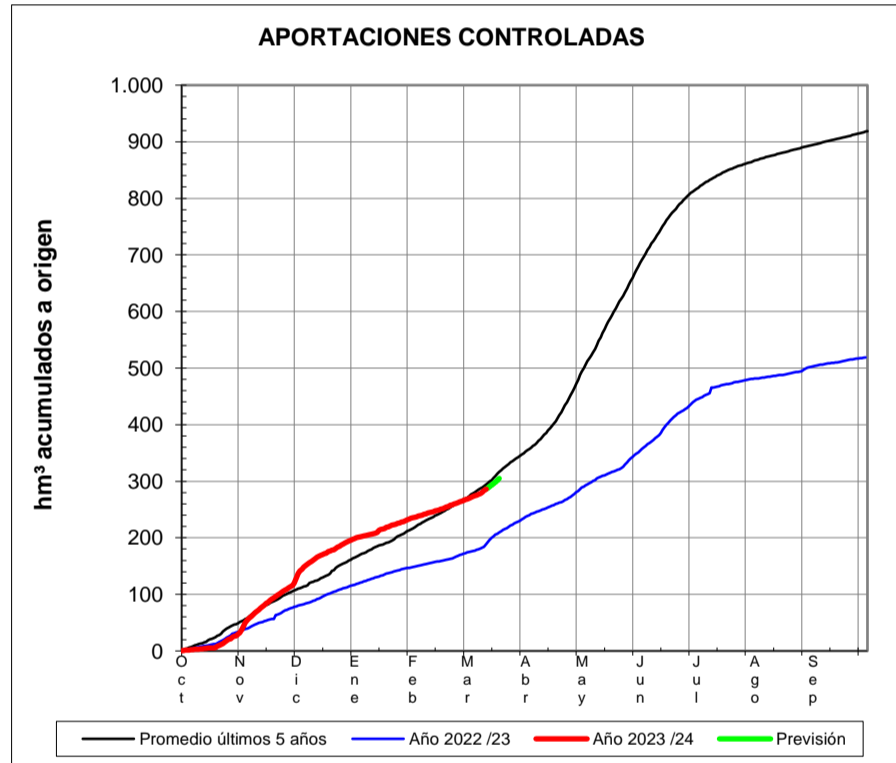
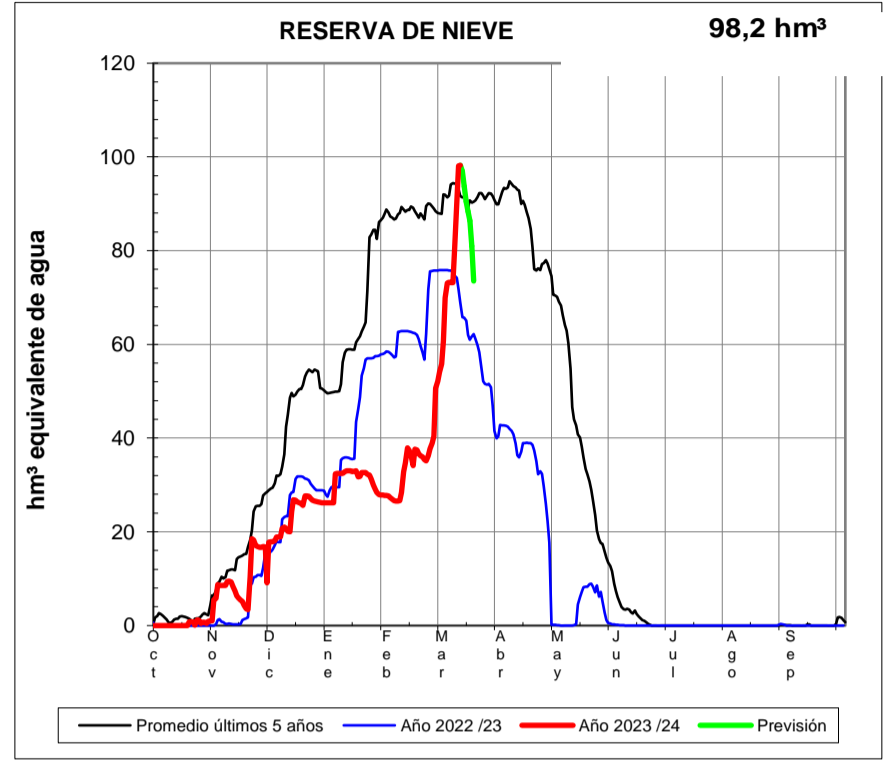
EVOLUCIÓN DE LA RESERVA DE NIEVE Y DE LAS APORTACIONES EN LAS SUBCUENCAS NIVALES DE LAS VERTIENTES CANTÁBRICA Y PIRENAICA DE LA DEMARCACIÓN HIDROGRÁFICA DEL EBRO

Fecha del informe: 11/03/2024

NOGUERA PALLARES A EN E. DE TALARN



VALIRA EN SEO D'URGEL



EVOLUCIÓN DE LA RESERVA DE NIEVE Y DE LAS APORTACIONES EN LAS SUBCUENCAS NIVALES DE LAS VERTIENTES CANTÁBRICA Y PIRENAICA DE LA DEMARCACIÓN HIDROGRÁFICA DEL EBRO

Fecha del informe: 11/03/2024

SEGRE EN SEO D'URGEL

