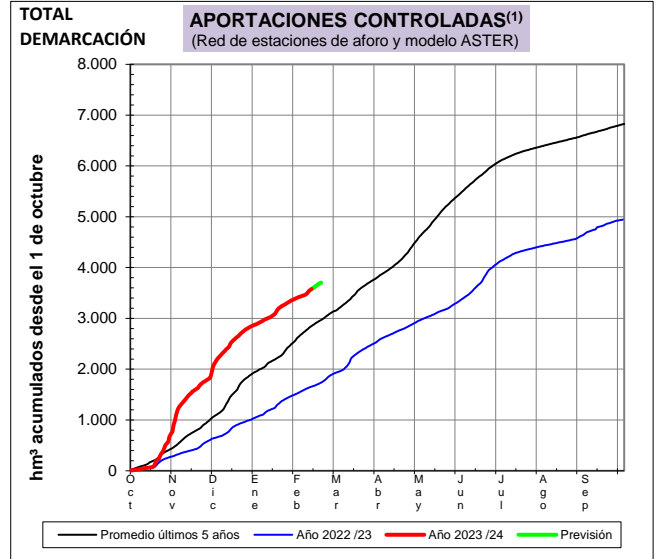
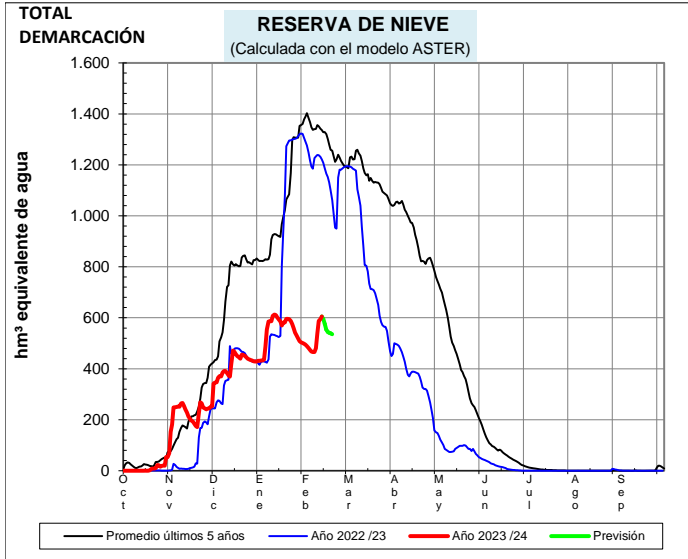




EVOLUCIÓN DE LA RESERVA DE NIEVE Y DE LAS APORTACIONES EN LAS SUBCUENCAS NIVALES DE LAS VERTIENTES CANTÁBRICA Y PIRENAICA DE LA DEMARCACIÓN HIDROGRÁFICA DEL EBRO

Fecha del informe: 12/02/2024

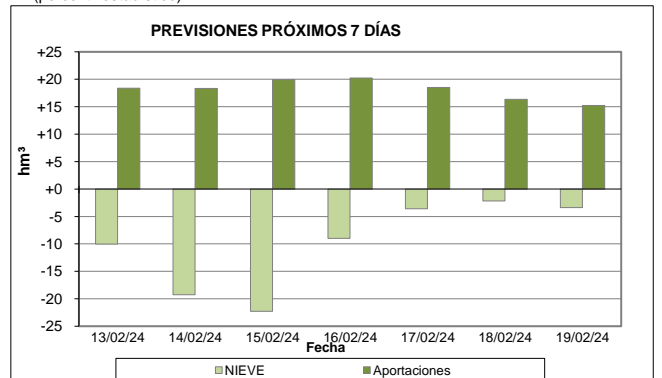
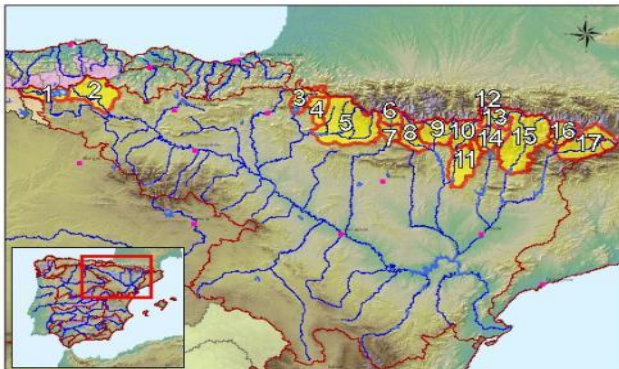


CUENCAS NIVALES			ESTADO A FECHA: 12/02/2024				⁽²⁾ VARIACIONES PREVISTAS A 7 DÍAS	
Nº	Pto. de control	RESERVA DE NIEVE		APORTACIONES ⁽¹⁾		NIEVE	APORTACIÓN	
		(hm³)	Comparativa ⁽³⁾	(hm³)	Comparativa ⁽³⁾	(hm³)	(hm³)	
1	Embalse del Ebro	0,1	Muy baja	73,7	Muy baja	-0,1	+5,7	
2	Nela en Trespademe	0,0	Mínima 5 años	157,7	Baja	+0,0	+6,8	
3	Iratí en Itoiz	0,4	Muy baja	284,1	Normal	-0,4	+9,5	
4	Salazar en Aspuz	0,2	Baja	136,2	Alta	-0,0	+4,6	
5	Aragón en E. de Yesa	46,7	Mínima 5 años	694,1	Muy alta	-20,8	+29,0	
6	Gállego en E. de Búbal	68,4	Mínima 5 años	219,2	Máxima 5 años	-3,3	+15,6	
7	Gállego en Sabiñánigo	20,2	Mínima 5 años	324,3	Máxima 5 años	-3,4	+5,4	
8	Ara en Boltaña	51,4	Baja	232,4	Muy alta	-4,1	+7,2	
9	Cinca en Escalona	107,3	Muy baja	405,8	Máxima 5 años	-10,4	+10,5	
10	Ésera en Campo	67,7	Mínima 5 años	149,6	Máxima 5 años	-3,6	+3,1	
11	Ésera en Emb. Barasona	9,2	Mínima 5 años	269,6	Muy alta	-1,4	+5,5	
12	Garona en Bossòst	32,6	Mínima 5 años	54,3	Baja	-3,1	+3,2	
13	Garona en Torán	3,8	Mínima 5 años	17,2	Baja	-0,1	+0,6	
14	N. Ribagorzana Pont de Suert	48,4	Baja	185,7	Muy alta	-2,0	+5,2	
15	Pallaresa en E. de Talárn	77,9	Mínima 5 años	246,5	Alta	-8,2	+8,3	
16	Valira en Seo D'Urgel	37,9	Mínima 5 años	72,8	Alta	-4,8	+4,8	
17	Segre en Seo D'Urgel	33,0	Mínima 5 años	54,4	Baja	-3,8	+1,9	
TOTALES	Total cuenca del Ebro (Pirineo + C. Cantábrica):	568,9	Muy baja	3.506,1	Alta	-66,4	+123,1	
	Total cuenca del Garona (hasta frontera Francia):	36,4	Mínima 5 años	71,5	Baja	-3,3	+3,8	
	Total Demarcación (Cuenca del Ebro + Garona):	605,3	Muy baja	3.577,6	Alta	-69,7	+126,9	
Agrupado por ríos	Cabecera del Ebro y Nela (1+2):	0,1	Muy baja	231,4	Muy baja	-0,1	+12,4	
	Aragón, Iratí y Salazar (3+4+5):	47,3	Muy baja	1.114,4	Alta	-21,2	+43,2	
	Gállego (6+7)	88,6	Mínima 5 años	543,5	Máxima 5 años	-6,7	+21,0	
	Ara, Cinca y Ésera (8+9+10+11):	235,7	Muy baja	1.057,4	Muy alta	-19,5	+26,3	
	Garona hasta frontera con Francia (12+13):	36,4	Mínima 5 años	71,5	Baja	-3,3	+3,8	
	N. Ribagorzana hasta Pont de Suert (14):	48,4	Baja	185,7	Muy alta	-2,0	+5,2	
	N. Pallaresa hasta E. de Talárn (15):	77,9	Mínima 5 años	246,5	Alta	-8,2	+8,3	
	Segre aguas abajo de Seo D'Urgel (16+17):	70,9	Mínima 5 años	127,2	Normal	-8,6	+6,6	

(1) Las Aportaciones son el volumen total de agua que ha llegado a los embalses o puntos de cierre de las cuencas nivales desde el inicio del año hidrológico (1 de octubre)

(2) Obtenida a partir de las previsiones HRES.IFS (ECMWF)

(3) Valoración del dato actual respecto de las mismas fechas de los 5 años anteriores (percentil estadístico)

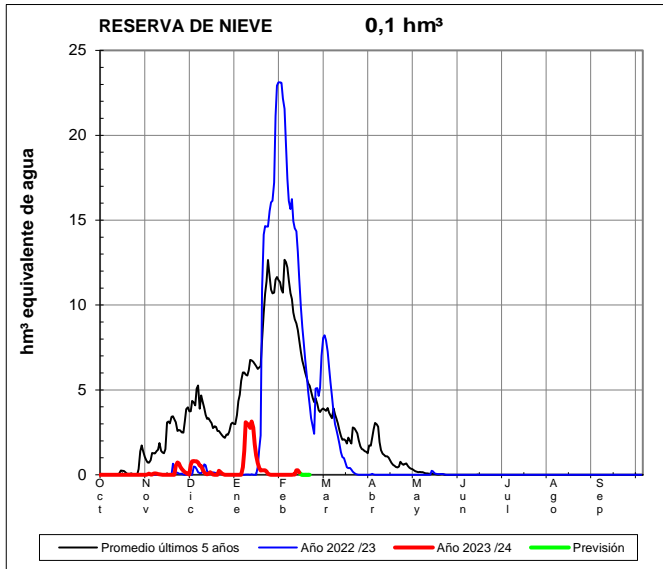




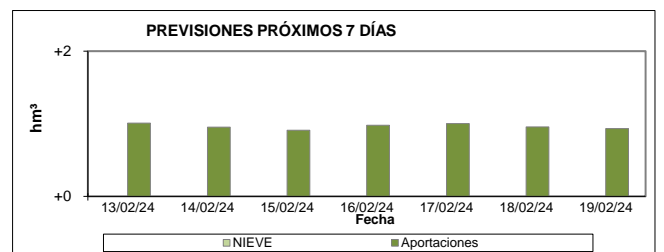
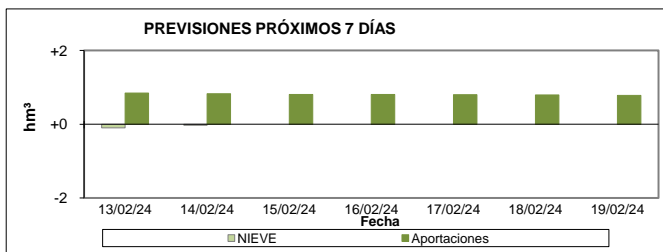
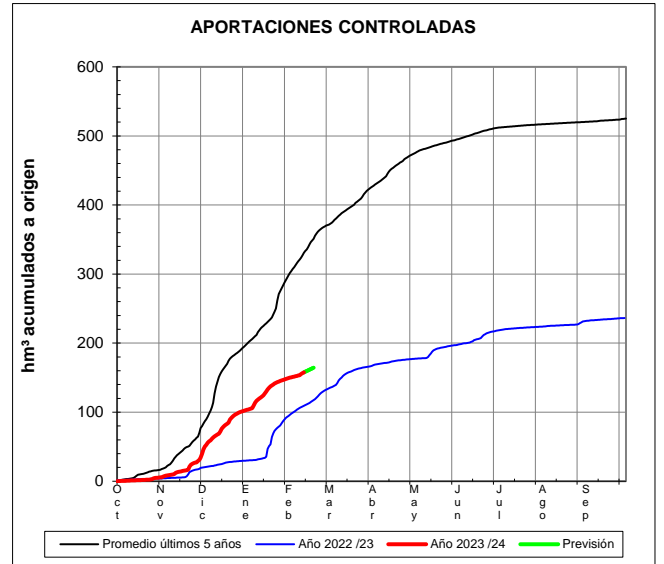
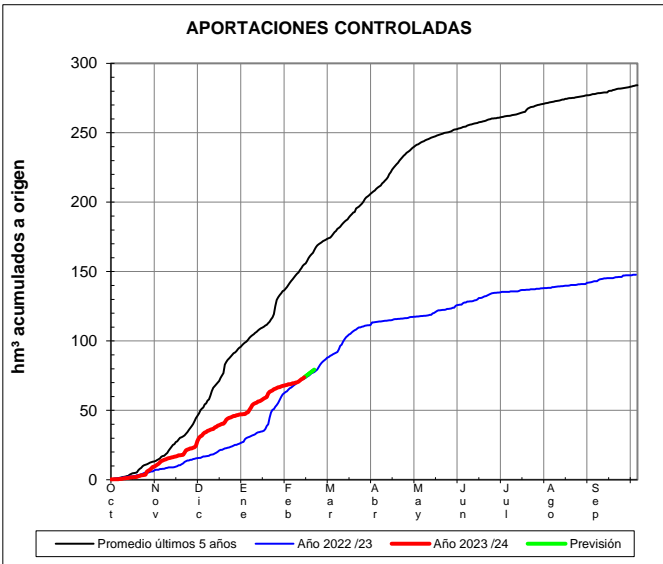
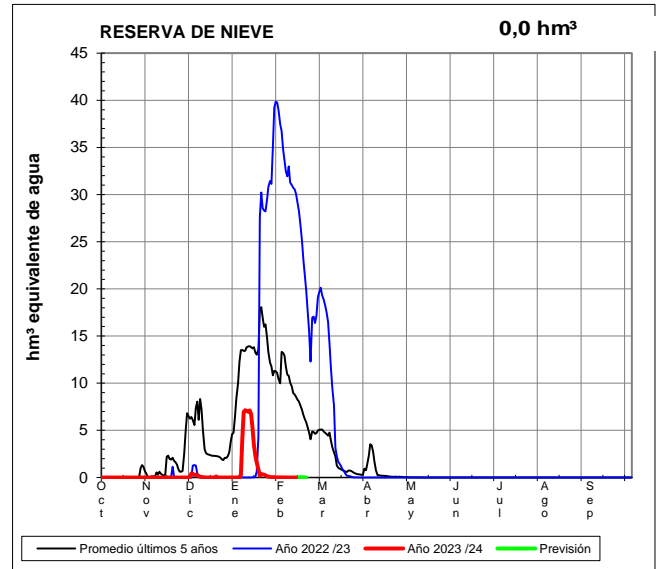
EVOLUCIÓN DE LA RESERVA DE NIEVE Y DE LAS APORTACIONES EN LAS SUBCUENCAS NIVALES DE LAS VERTIENTES CANTÁBRICA Y PIRENAICA DE LA DEMARCACIÓN HIDROGRÁFICA DEL EBRO

Fecha del informe: 12/02/2024

EBRO EN E. DEL EBRO



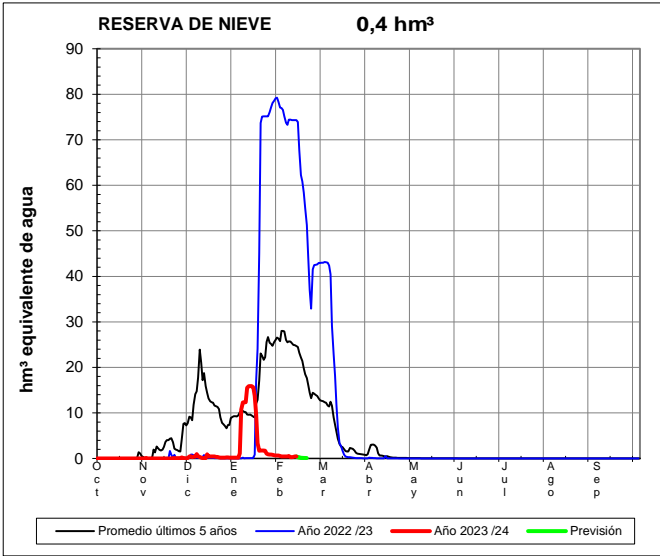
NELA EN TRASPADERNE



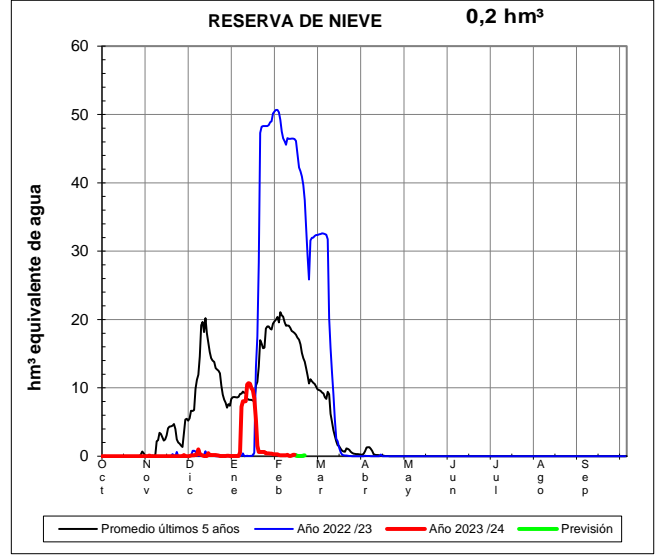
EVOLUCIÓN DE LA RESERVA DE NIEVE Y DE LAS APORTACIONES EN LAS SUBCUENCAS NIVALES DE LAS VERTIENTES CANTÁBRICA Y PIRENAICA DE LA DEMARCACIÓN HIDROGRÁFICA DEL EBRO

Fecha del informe: 12/02/2024

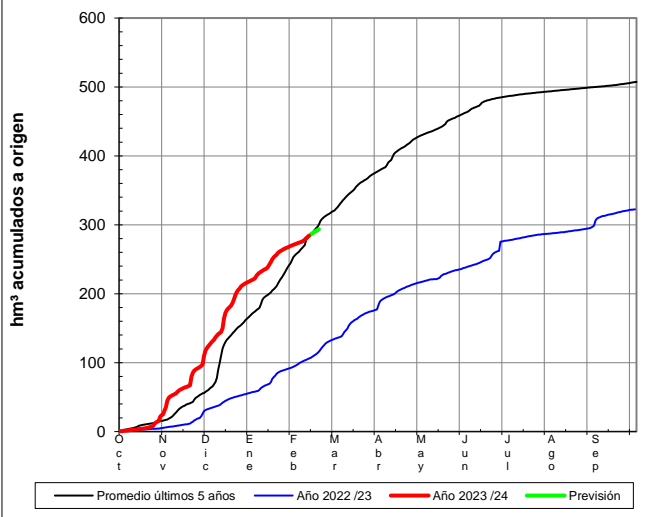
IRATI EN ITOIZ



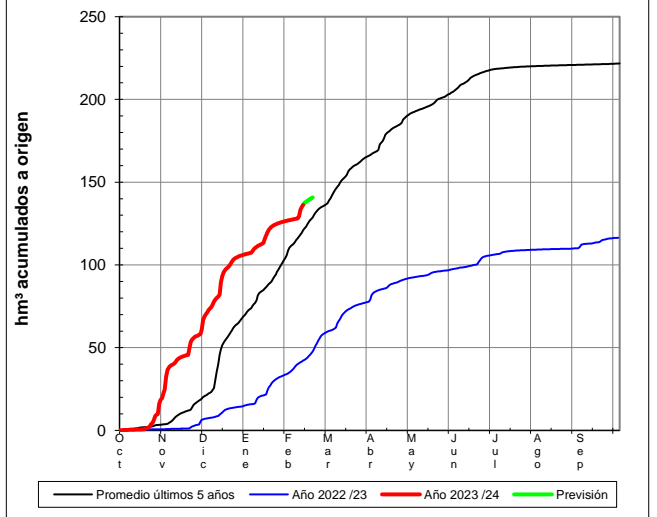
SALAZAR EN ASPURZ



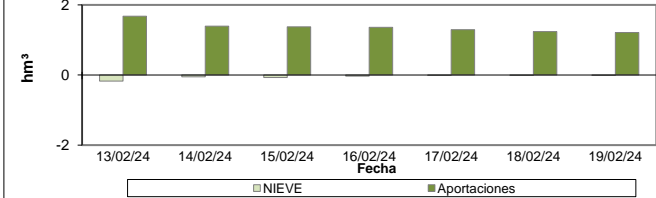
APORTACIONES CONTROLADAS



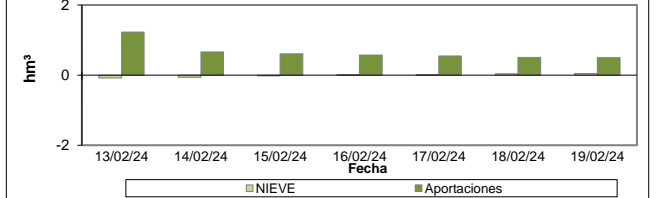
APORTACIONES CONTROLADAS



PREVISIONES PRÓXIMOS 7 DÍAS



PREVISIONES PRÓXIMOS 7 DÍAS

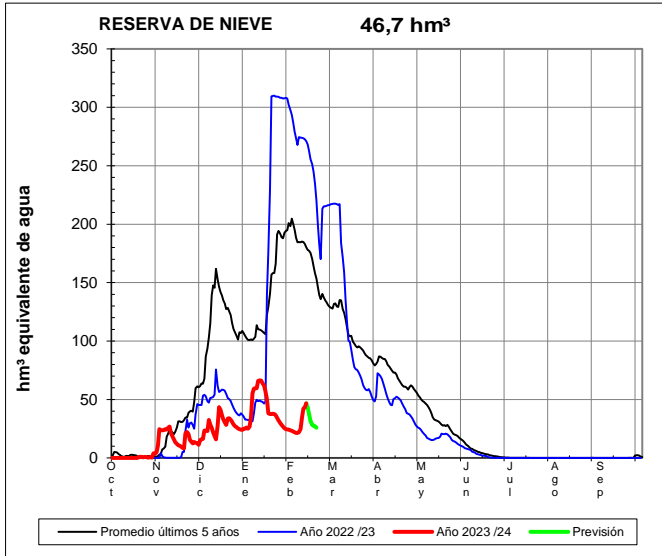




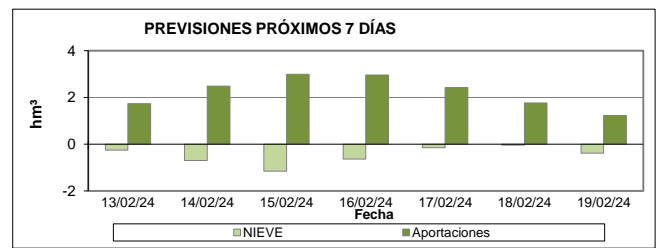
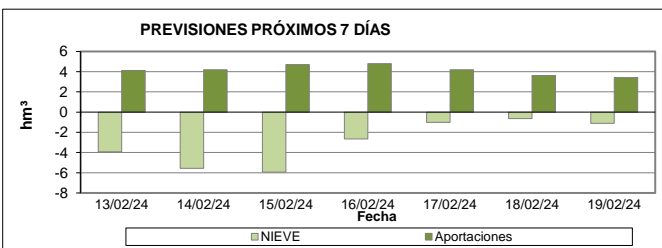
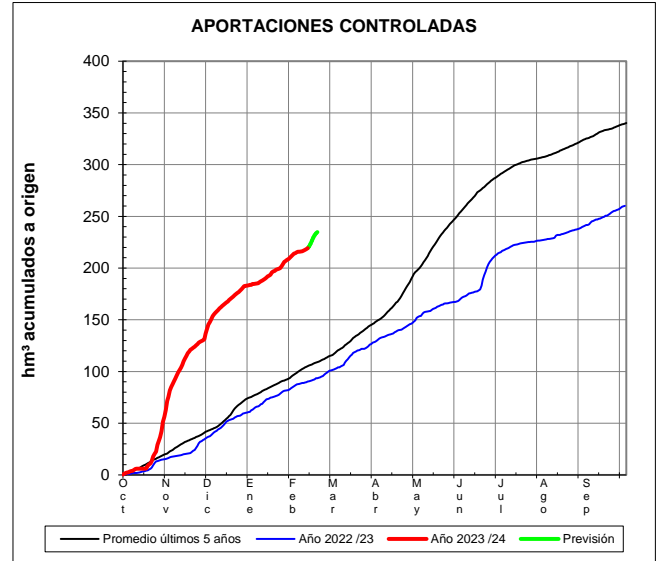
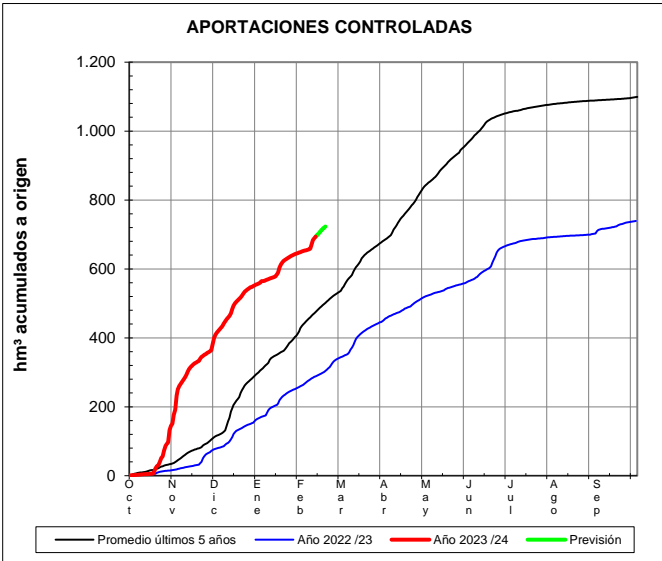
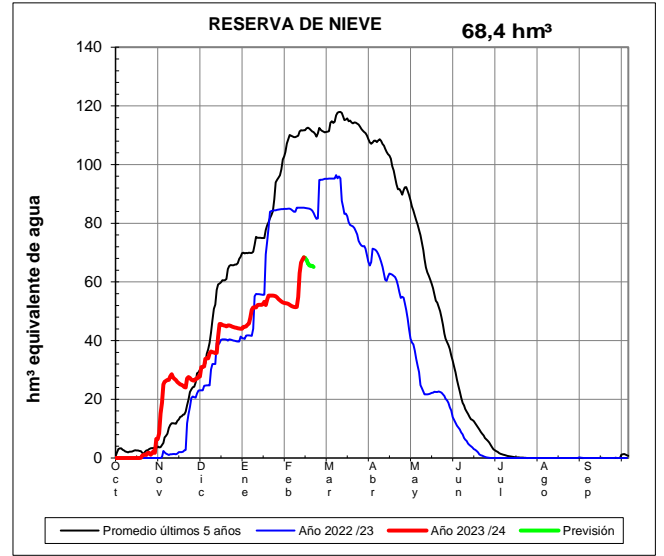
EVOLUCIÓN DE LA RESERVA DE NIEVE Y DE LAS APORTACIONES EN LAS SUBCUENCAS NIVALES DE LAS VERTIENTES CANTÁBRICA Y PIRENAICA DE LA DEMARCACIÓN HIDROGRÁFICA DEL EBRO

Fecha del informe: 12/02/2024

ARAGÓN EN E. DE YESA



GÁLLEGO EN E. DE BÚBAL

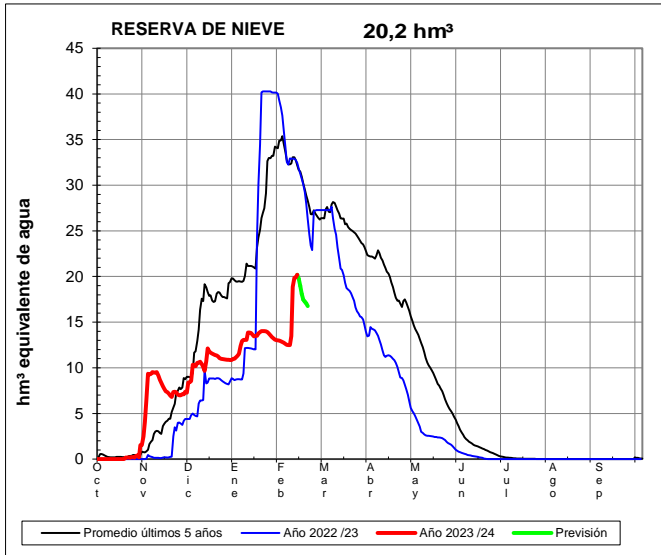




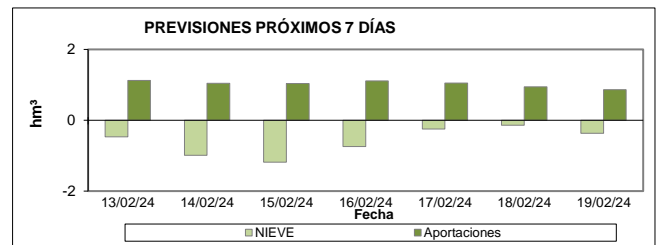
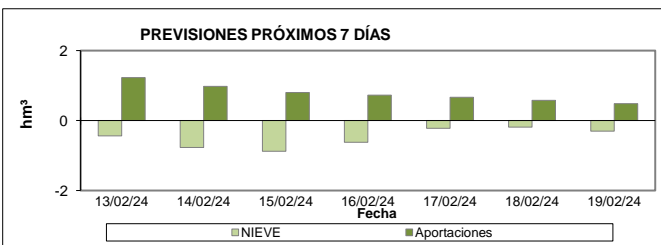
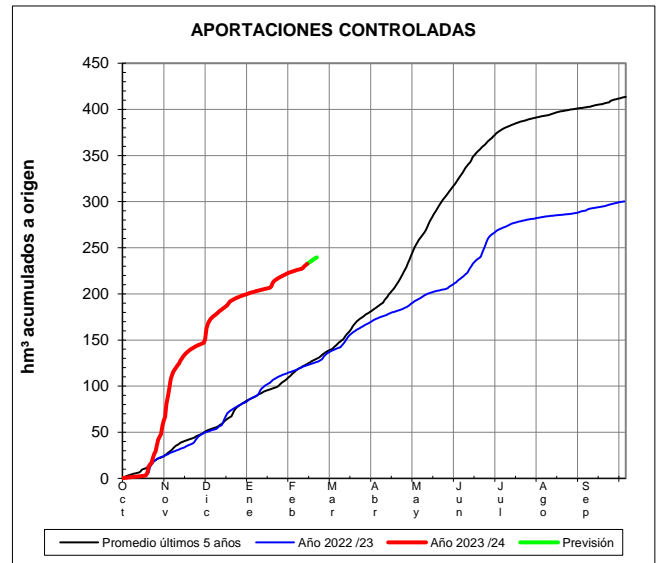
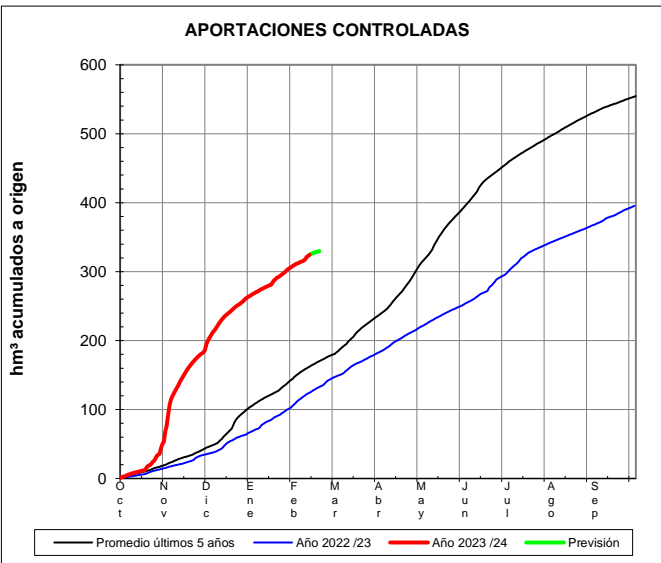
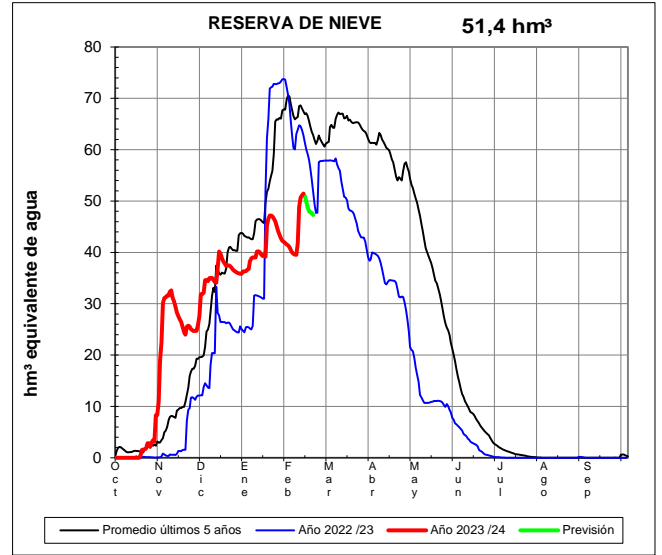
EVOLUCIÓN DE LA RESERVA DE NIEVE Y DE LAS APORTACIONES EN LAS SUBCUENCAS NIVALES DE LAS VERTIENTES CANTÁBRICA Y PIRENAICA DE LA DEMARCACIÓN HIDROGRÁFICA DEL EBRO

Fecha del informe: 12/02/2024

GÁLLEGO EN SABIÑÁNIGO



ARA EN BOLTAÑA

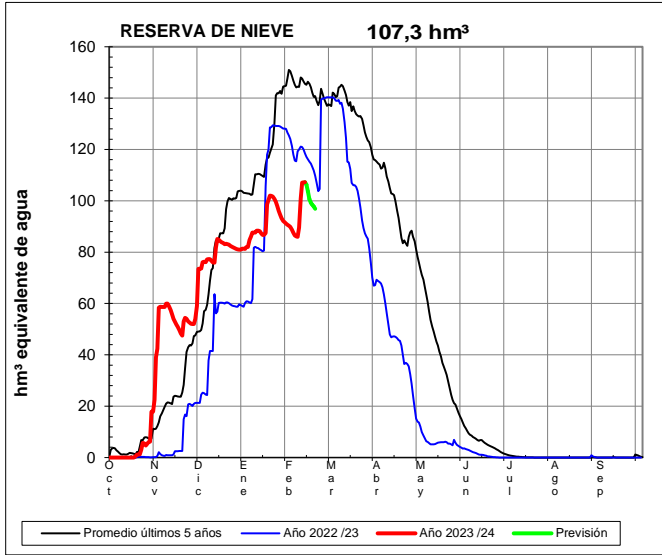




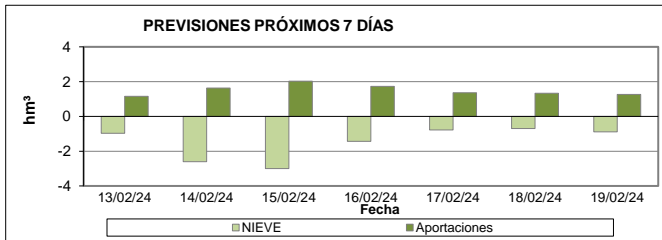
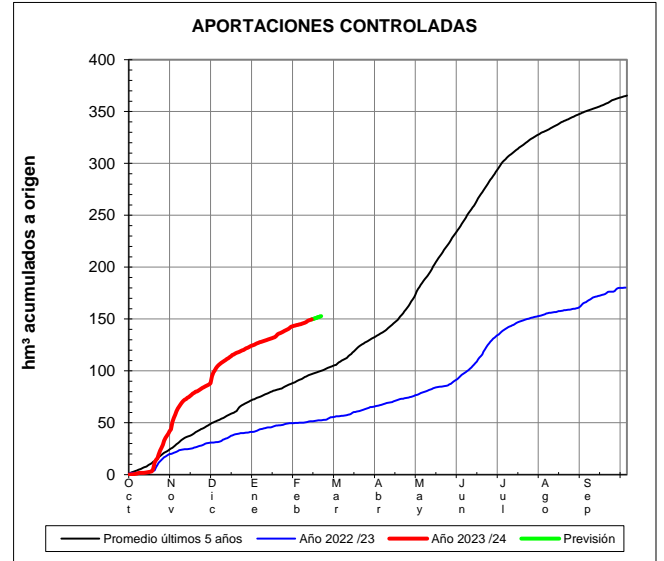
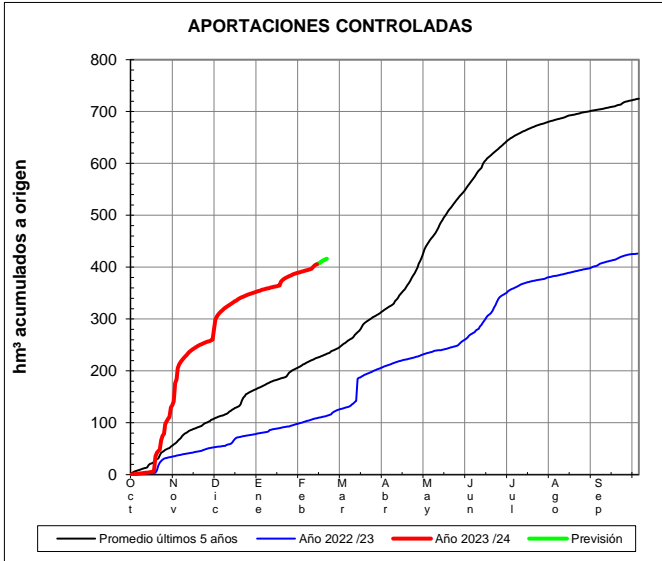
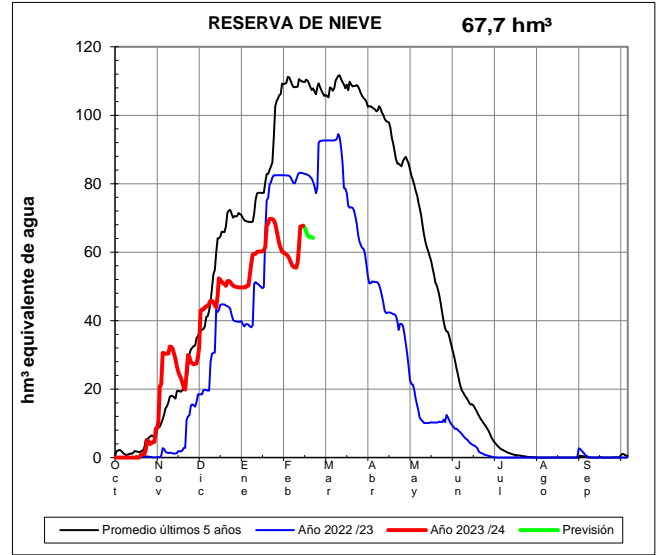
EVOLUCIÓN DE LA RESERVA DE NIEVE Y DE LAS APORTACIONES EN LAS SUBCUENCAS NIVALES DE LAS VERTIENTES CANTÁBRICA Y PIRENAICA DE LA DEMARCACIÓN HIDROGRÁFICA DEL EBRO

Fecha del informe: 12/02/2024

CINCA EN E. DE ESCALONA



ÉSERA EN CAMPO

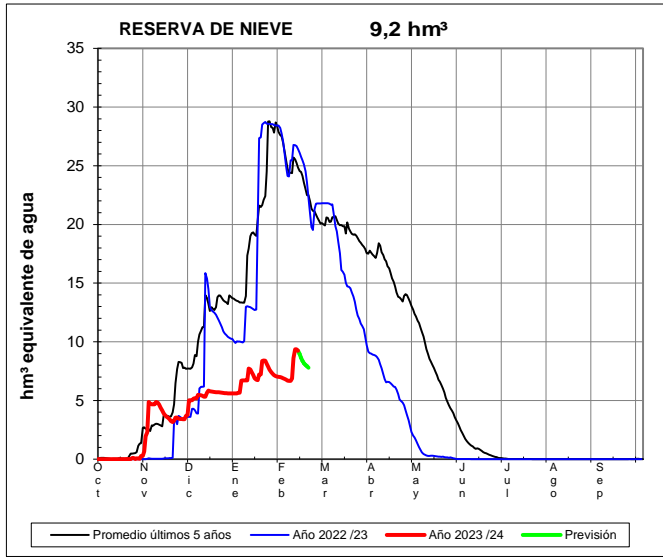




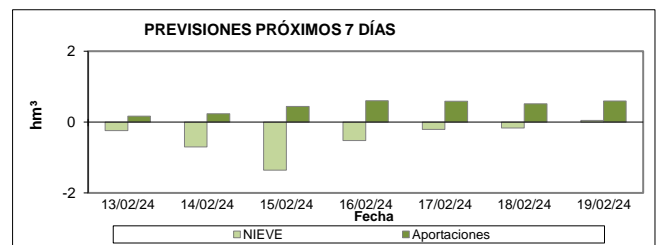
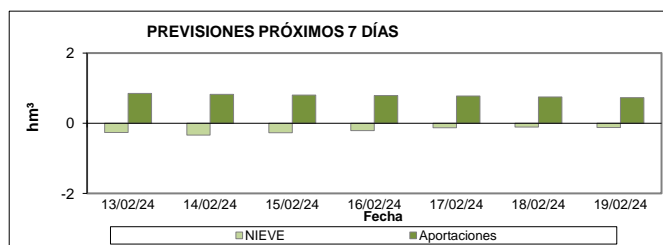
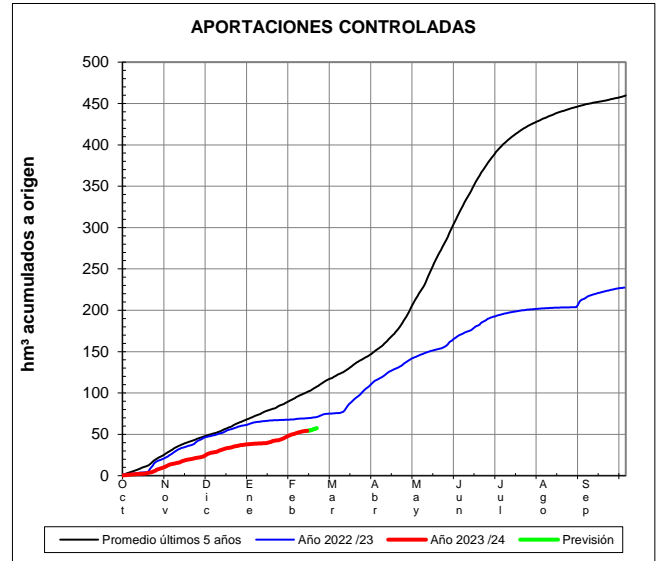
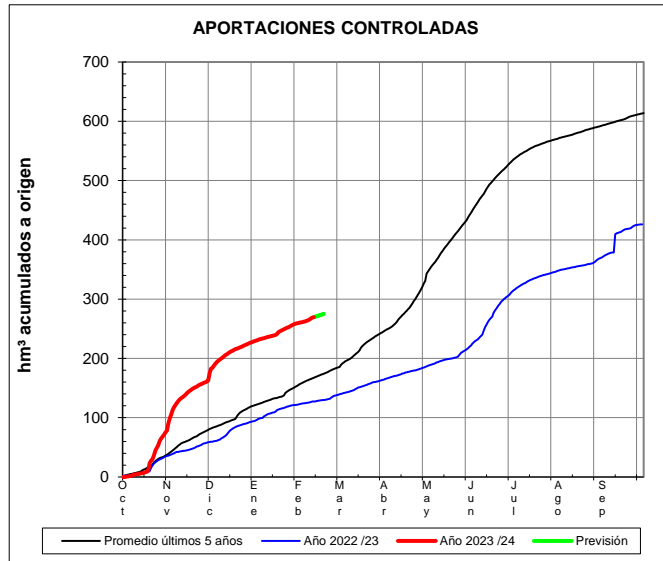
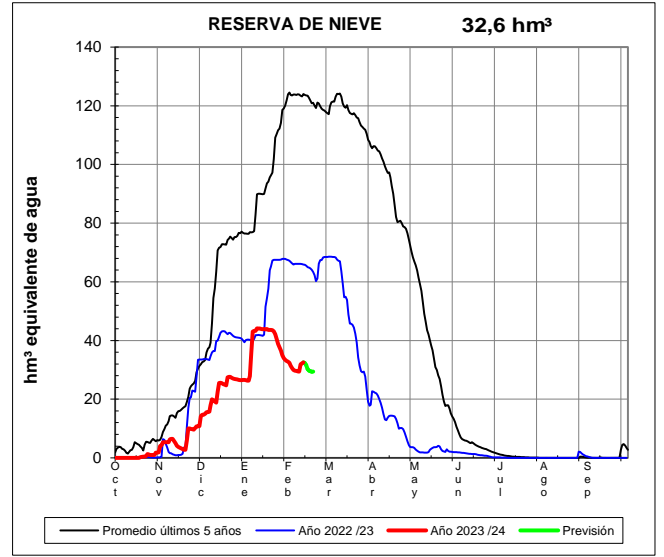
EVOLUCIÓN DE LA RESERVA DE NIEVE Y DE LAS APORTACIONES EN LAS SUBCUENCAS NIVALES DE LAS VERTIENTES CANTÁBRICA Y PIRENAICA DE LA DEMARCACIÓN HIDROGRÁFICA DEL EBRO

Fecha del informe: 12/02/2024

ÉSERA EN E. DE BARASONA



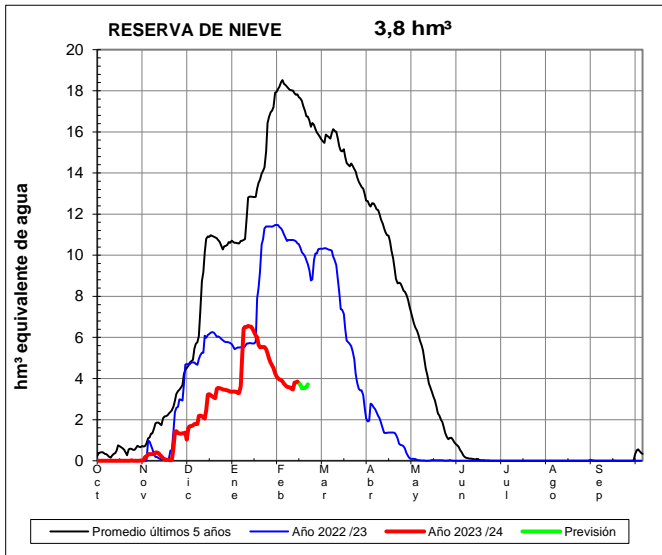
GARONA EN BOSSOST



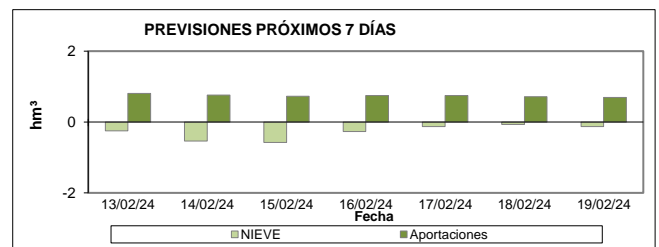
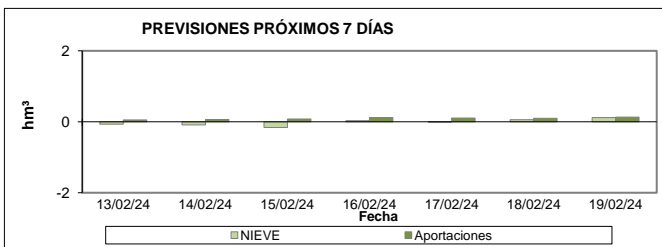
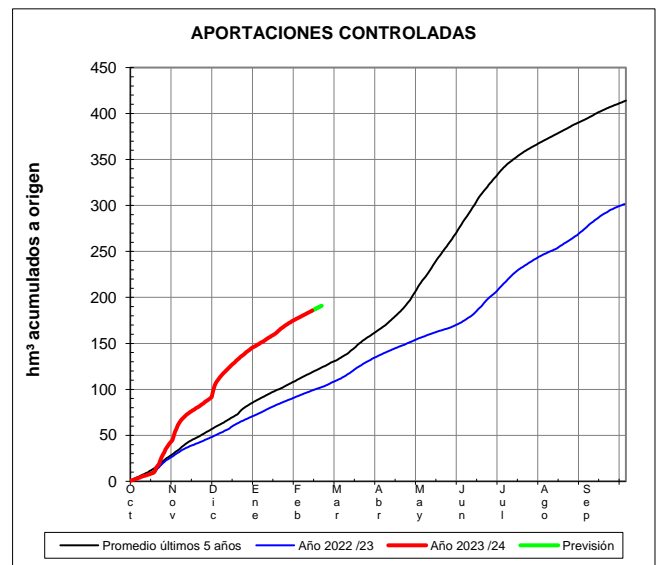
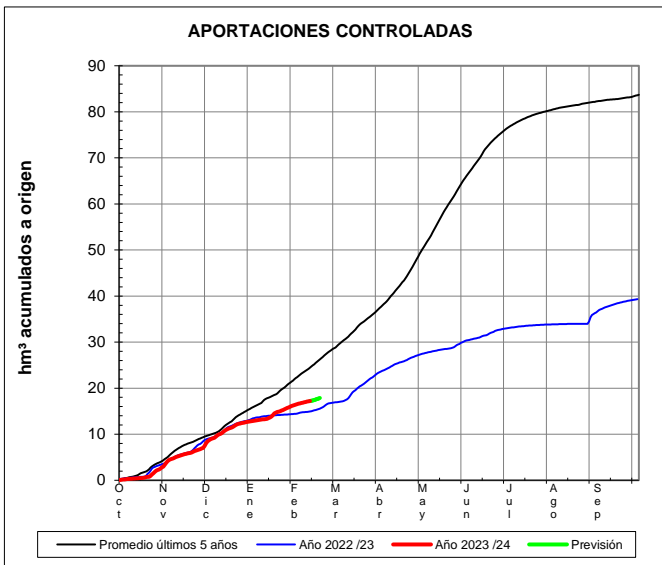
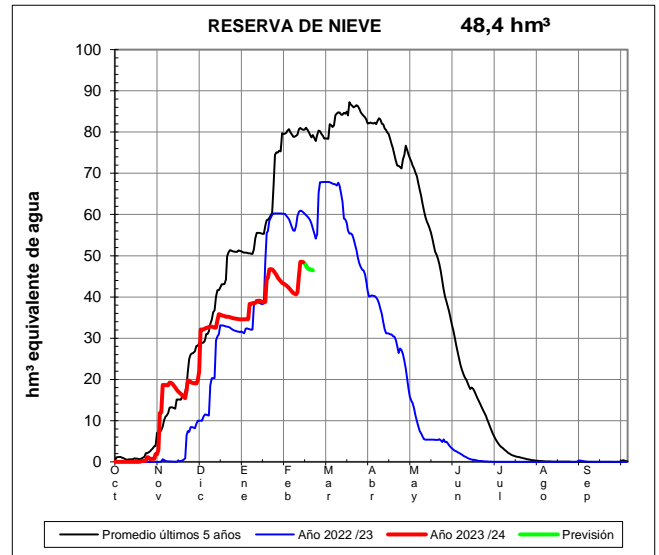
EVOLUCIÓN DE LA RESERVA DE NIEVE Y DE LAS APORTACIONES EN LAS SUBCUENCAS NIVALES DE LAS VERTIENTES CANTÁBRICA Y PIRENAICA DE LA DEMARCACIÓN HIDROGRÁFICA DEL EBRO

Fecha del informe: 12/02/2024

GARONA EN TORÁN



NOGUERA RIBAGORZANA EN PONT DE SUERT

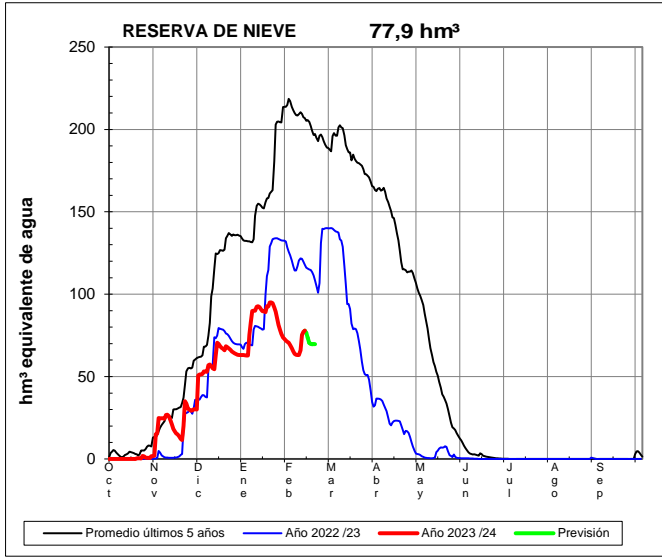




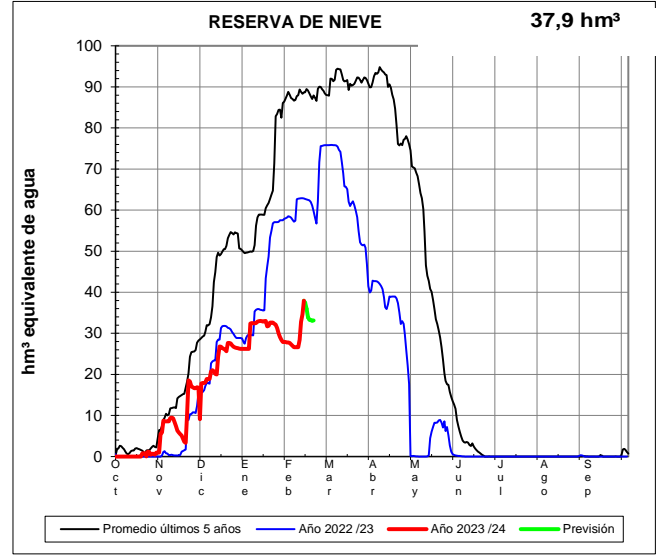
EVOLUCIÓN DE LA RESERVA DE NIEVE Y DE LAS APORTACIONES EN LAS SUBCUENCAS NIVALES DE LAS VERTIENTES CANTÁBRICA Y PIRENAICA DE LA DEMARCACIÓN HIDROGRÁFICA DEL EBRO

Fecha del informe: 12/02/2024

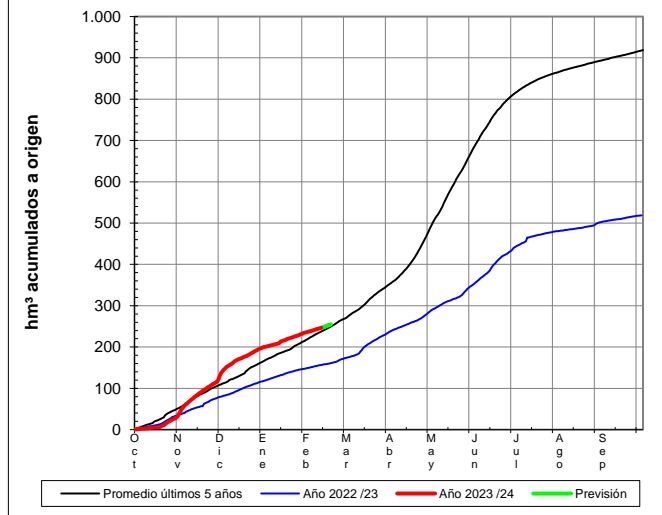
NOGUERA PALLARESA EN E. DE TALARN



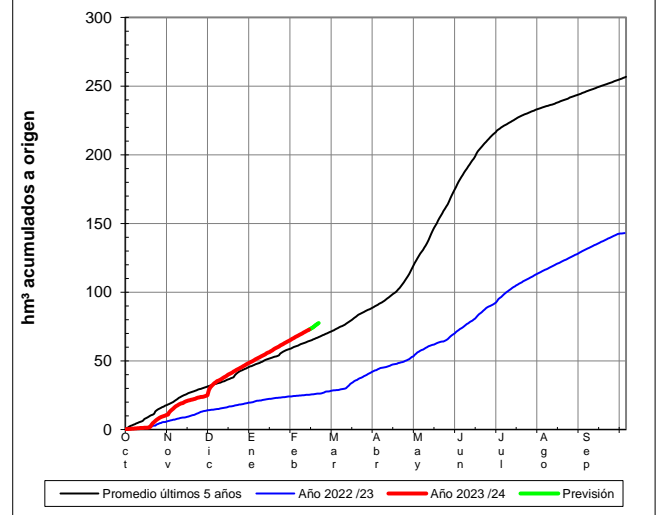
VALIRA EN SEO D'URGEL



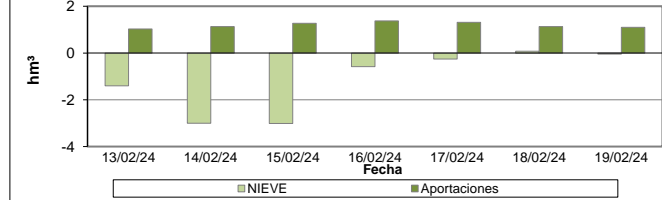
APORTACIONES CONTROLADAS



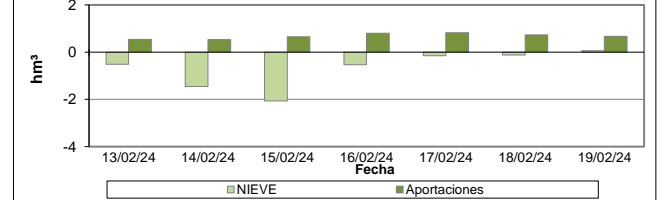
APORTACIONES CONTROLADAS



PREVISIONES PRÓXIMOS 7 DÍAS



PREVISIONES PRÓXIMOS 7 DÍAS



EVOLUCIÓN DE LA RESERVA DE NIEVE Y DE LAS APORTACIONES EN LAS SUBCUENCAS NIVALES DE LAS VERTIENTES CANTÁBRICA Y PIRENAICA DE LA DEMARCACIÓN HIDROGRÁFICA DEL EBRO

Fecha del informe: 12/02/2024

SEGRE EN SEO D'URGEL

