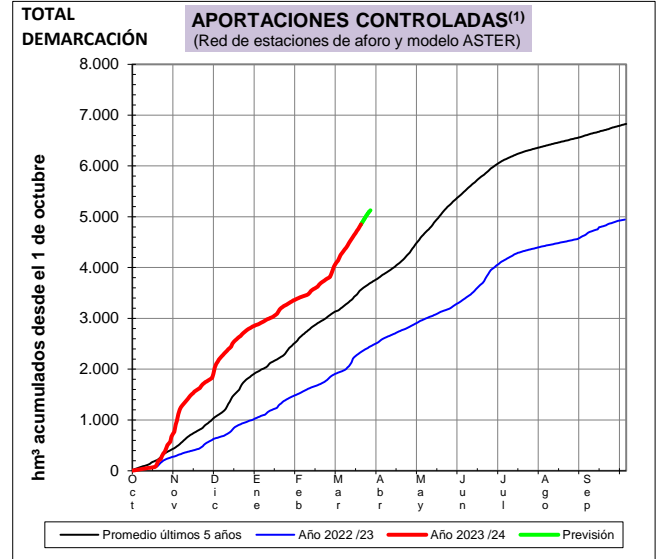
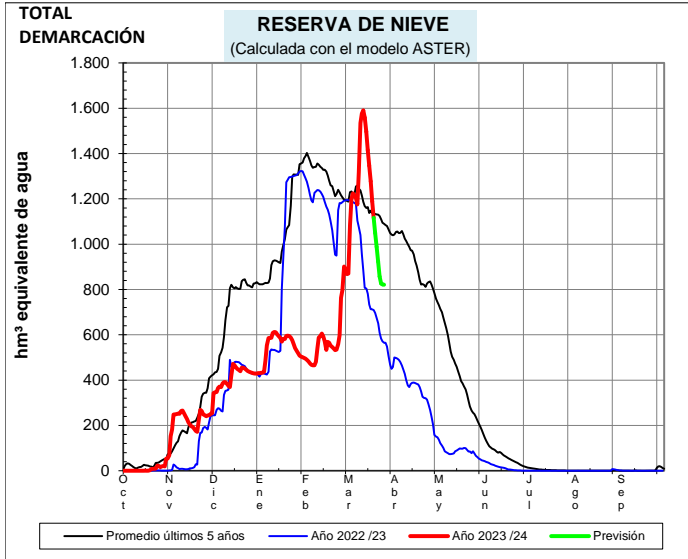




EVOLUCIÓN DE LA RESERVA DE NIEVE Y DE LAS APORTACIONES EN LAS SUBCUENCAS NIVALES DE LAS VERTIENTES CANTÁBRICA Y PIRENAICA DE LA DEMARCACIÓN HIDROGRÁFICA DEL EBRO

Fecha del informe: 18/03/2024

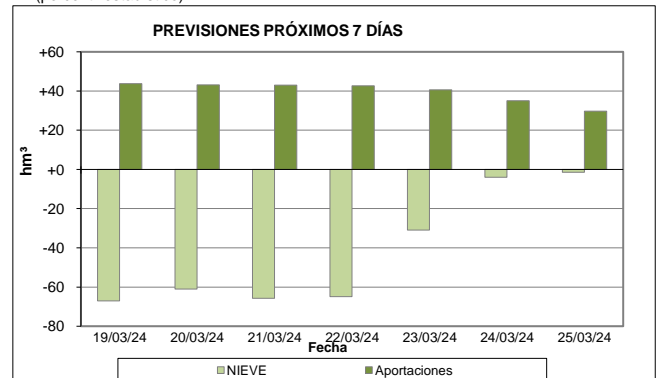
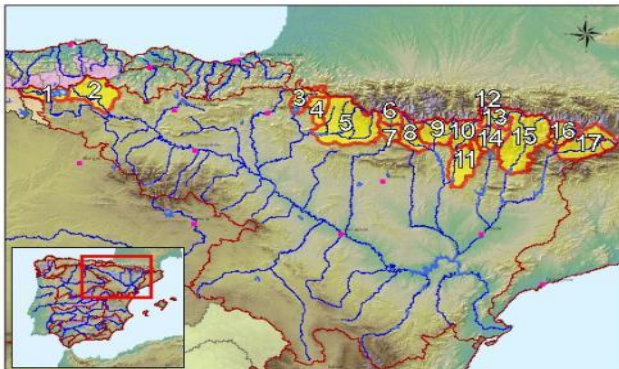


CUENCAS NIVALES			ESTADO A FECHA: 18/03/2024				⁽²⁾ VARIACIONES PREVISAS A 7 DÍAS	
Nº	Pto. de control	RESERVA DE NIEVE		APORTACIONES ⁽¹⁾		NIEVE	APORTACIÓN	
		(hm³)	Comparativa ⁽³⁾	(hm³)	Comparativa ⁽³⁾	(hm³)	(hm³)	
1	Embalse del Ebro	0,1	Muy baja	119,4	Baja	-0,0	+6,4	
2	Nela en Trespademe	0,1	Baja	298,7	Baja	-0,1	+11,0	
3	Iratí en Itoiz	2,0	Normal	428,2	Máxima 5 años	-1,7	+13,6	
4	Salazar en Aspuz	1,1	Normal	223,1	Máxima 5 años	-0,9	+7,9	
5	Aragón en E. de Yesa	151,2	Máxima 5 años	1.024,3	Muy alta	-69,6	+70,9	
6	Gállego en E. de Búbal	126,3	Alta	256,3	Máxima 5 años	-17,0	+21,7	
7	Gállego en Sabiñánigo	35,3	Muy alta	415,5	Máxima 5 años	-8,9	+11,5	
8	Ara en Boltaña	95,9	Muy alta	293,4	Muy alta	-16,6	+16,1	
9	Cinca en Escalona	163,5	Muy alta	496,1	Muy alta	-36,0	+29,7	
10	Ésera en Campo	125,7	Muy alta	175,7	Máxima 5 años	-27,6	+13,8	
11	Ésera en Emb. Barasona	23,8	Muy alta	331,2	Muy alta	-8,5	+14,8	
12	Garona en Bossòst	58,2	Baja	77,7	Baja	-18,4	+11,4	
13	Garona en Torán	6,3	Muy baja	23,8	Baja	-1,5	+1,8	
14	N. Ribagorzana Pont de Suert	84,1	Muy alta	221,2	Muy alta	-14,2	+13,1	
15	Pallaresa en E. de Talárn	112,4	Baja	303,9	Alta	-30,1	+15,9	
16	Valira en Seo D'Urgel	78,7	Normal	91,8	Alta	-27,2	+9,2	
17	Segre en Seo D'Urgel	51,1	Muy baja	69,3	Muy baja	-16,5	+8,9	
TOTALES	Total cuenca del Ebro (Pirineo + C. Cantábrica):	1.051,5	Normal	4.748,1	Alta	-275,1	+264,6	
	Total cuenca del Garona (hasta frontera Francia):	64,5	Muy baja	101,5	Baja	-19,9	+13,2	
	Total Demarcación (Cuenca del Ebro + Garona):	1.116,0	Normal	4.849,6	Alta	-295,0	+277,8	
Agrupado por ríos	Cabecera del Ebro y Nela (1+2):	0,2	Muy baja	418,2	Baja	-0,1	+17,4	
	Aragón, Iratí y Salazar (3+4+5):	154,3	Alta	1.675,6	Muy alta	-72,2	+92,4	
	Gállego (6+7)	161,7	Alta	671,7	Máxima 5 años	-26,0	+33,2	
	Ara, Cinca y Ésera (8+9+10+11):	408,9	Muy alta	1.296,4	Muy alta	-88,8	+74,4	
	Garona hasta frontera con Francia (12+13):	64,5	Muy baja	101,5	Baja	-19,9	+13,2	
	N. Ribagorzana hasta Pont de Suert (14):	84,1	Muy alta	221,2	Muy alta	-14,2	+13,1	
	N. Pallaresa hasta E. de Talárn (15):	112,4	Baja	303,9	Alta	-30,1	+15,9	
	Segre aguas abajo de Seo D'Urgel (16+17):	129,8	Baja	161,2	Baja	-43,7	+18,1	

(1) Las Aportaciones son el volumen total de agua que ha llegado a los embalses o puntos de cierre de las cuencas nivales desde el inicio del año hidrológico (1 de octubre)

(2) Obtenida a partir de las previsiones HRES.IFS (ECMWF)

(3) Valoración del dato actual respecto de las mismas fechas de los 5 años anteriores (percentil estadístico)

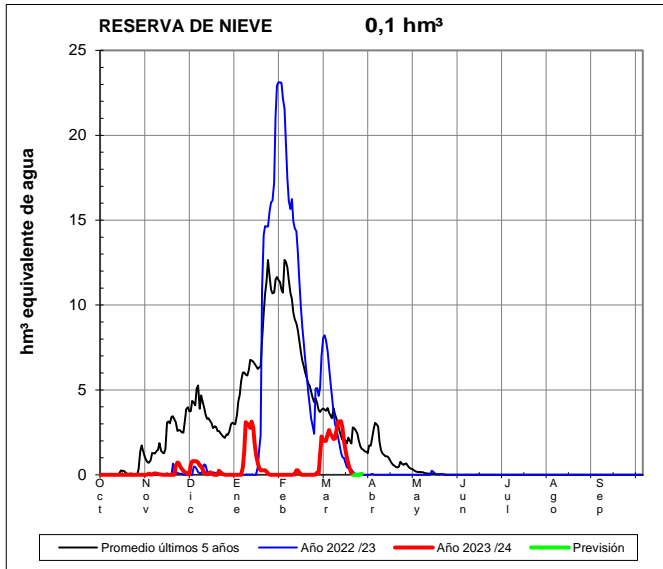




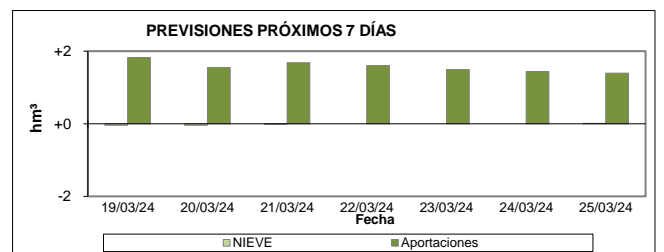
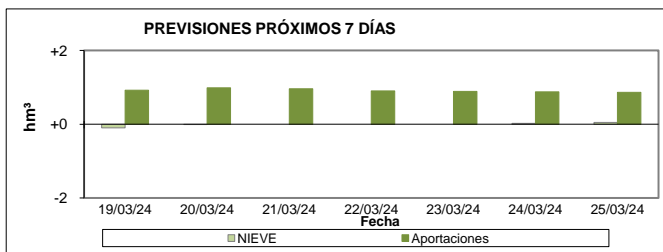
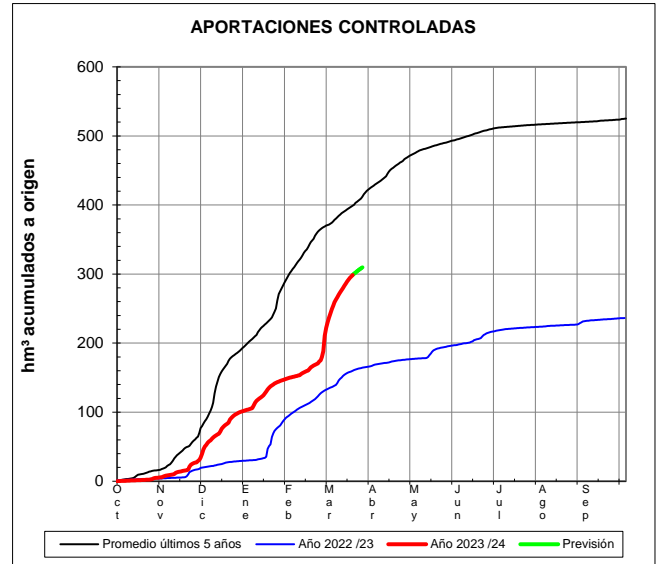
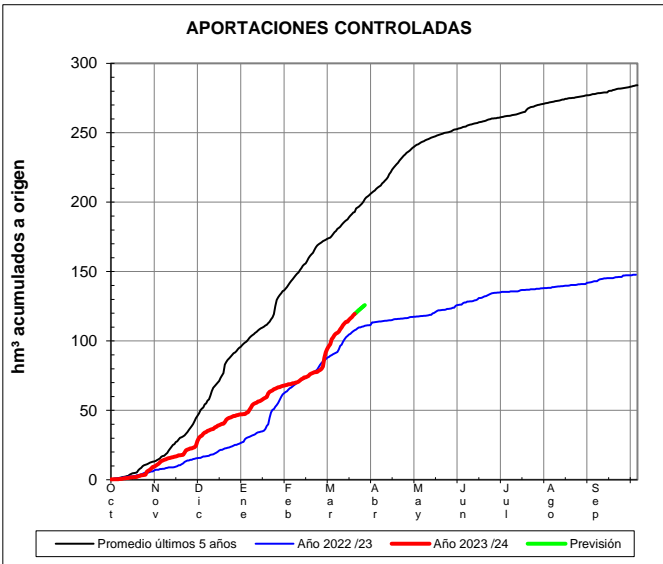
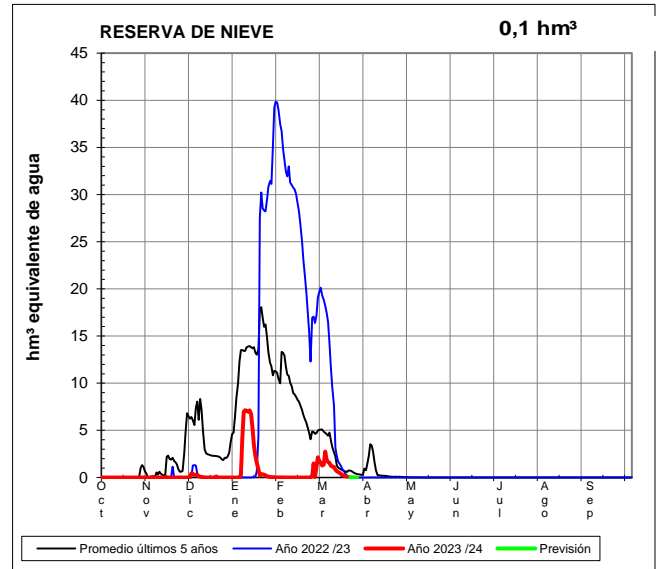
EVOLUCIÓN DE LA RESERVA DE NIEVE Y DE LAS APORTACIONES EN LAS SUBCUENCAS NIVALES DE LAS VERTIENTES CANTÁBRICA Y PIRENAICA DE LA DEMARCACIÓN HIDROGRÁFICA DEL EBRO

Fecha del informe: 18/03/2024

EBRO EN E. DEL EBRO



NELA EN TRASPADERNE

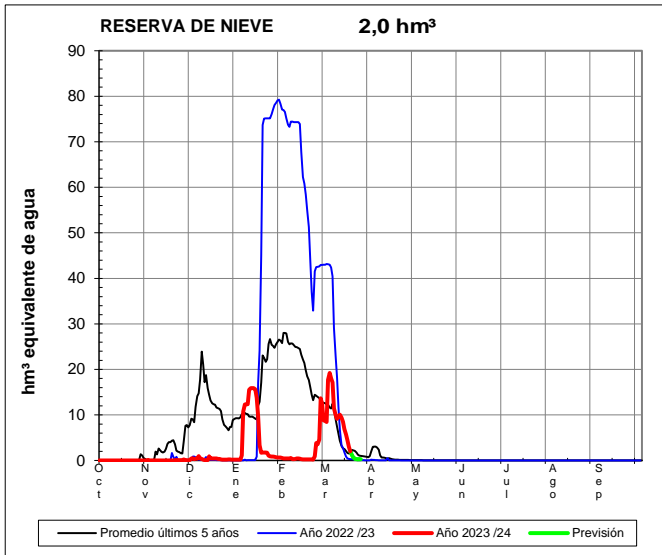




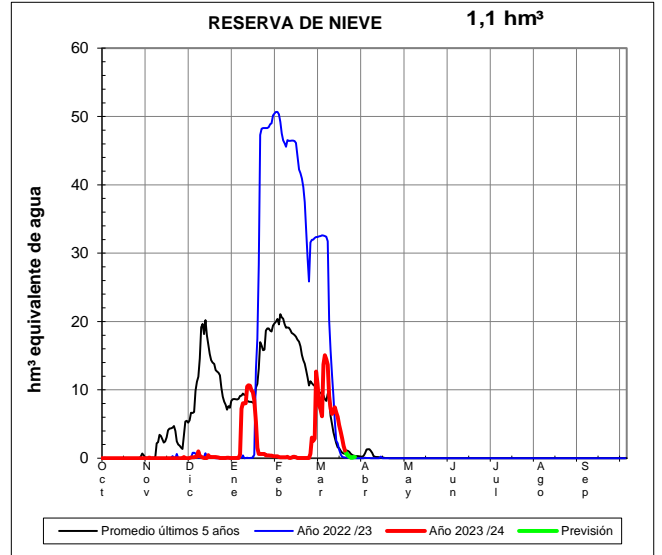
EVOLUCIÓN DE LA RESERVA DE NIEVE Y DE LAS APORTACIONES EN LAS SUBCUENCAS NIVALES DE LAS VERTIENTES CANTÁBRICA Y PIRENAICA DE LA DEMARCACIÓN HIDROGRÁFICA DEL EBRO

Fecha del informe: 18/03/2024

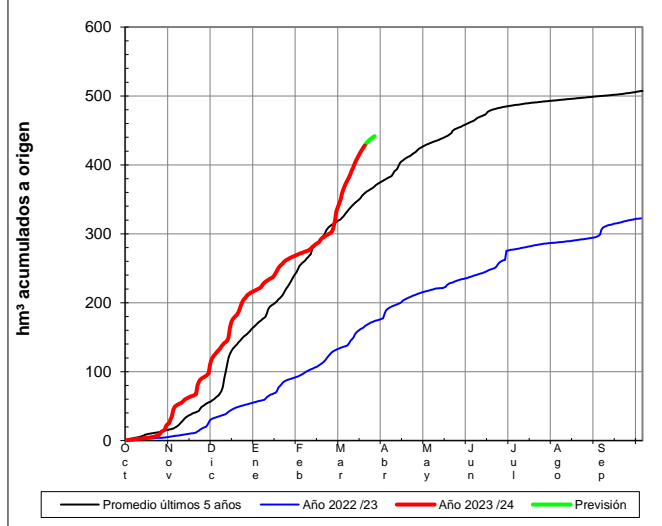
IRATI EN ITOIZ



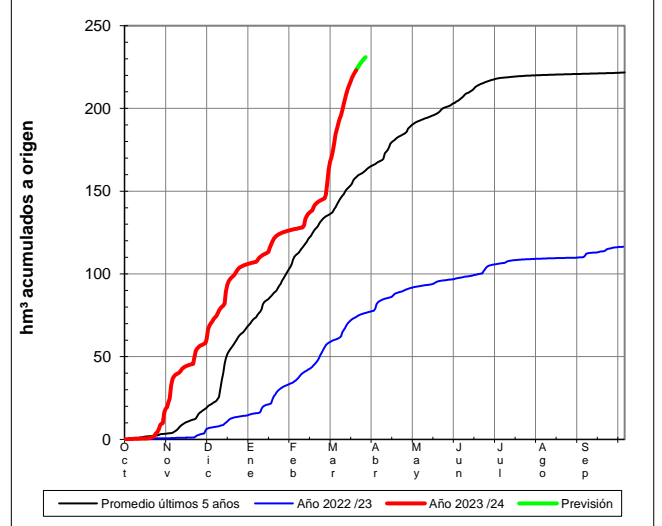
SALAZAR EN ASPURZ



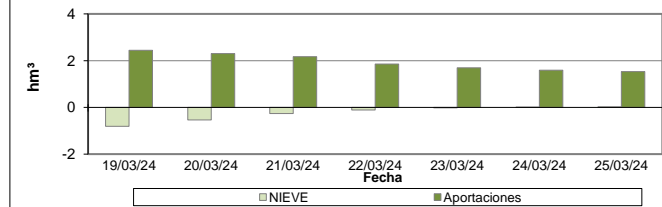
APORTACIONES CONTROLADAS



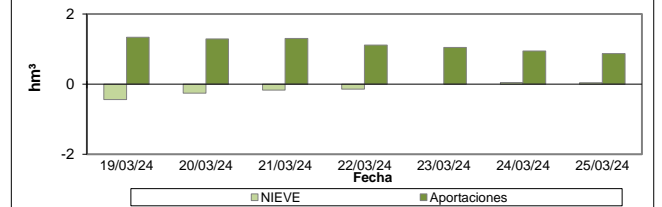
APORTACIONES CONTROLADAS



PREVISIONES PRÓXIMOS 7 DÍAS



PREVISIONES PRÓXIMOS 7 DÍAS

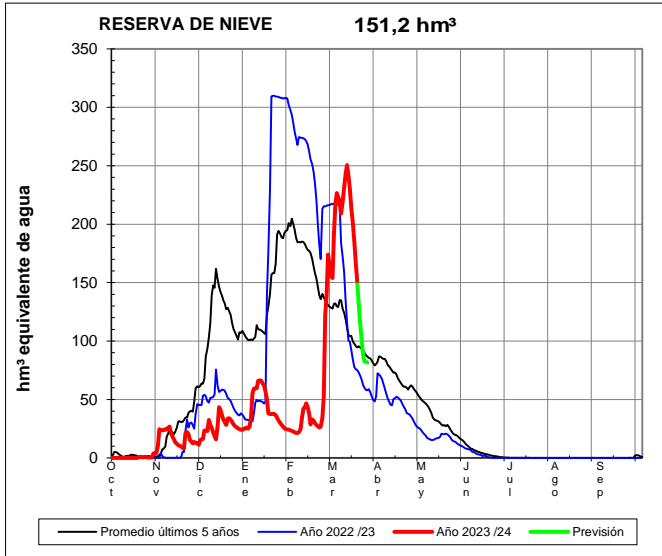




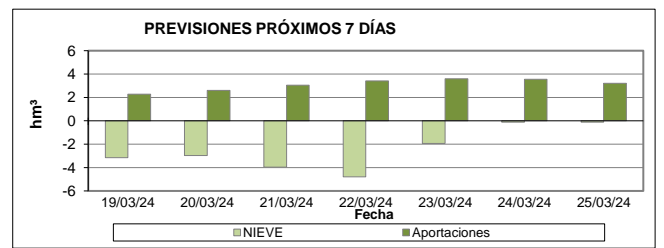
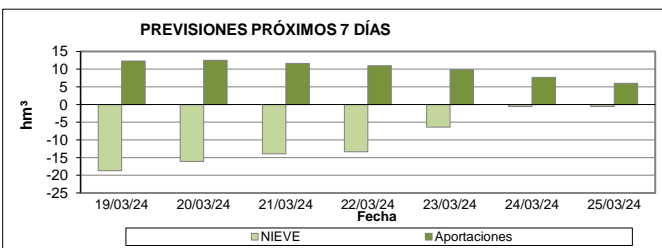
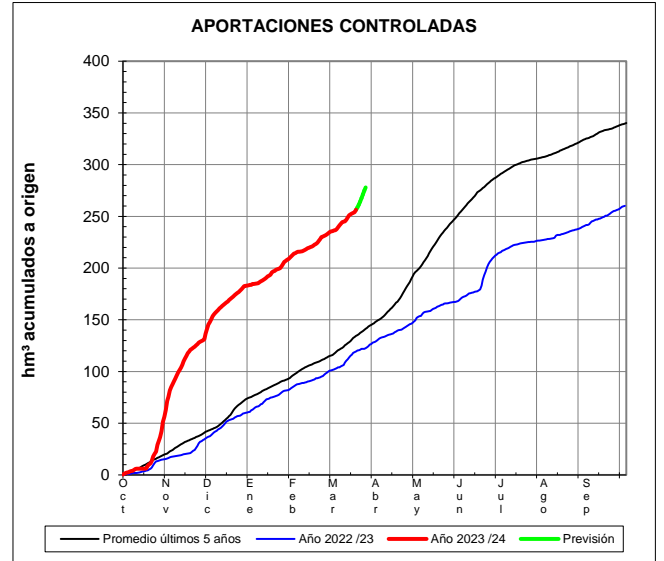
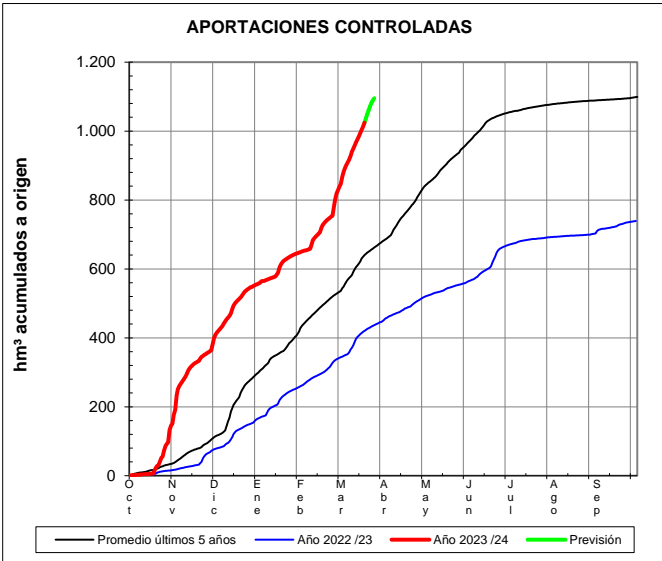
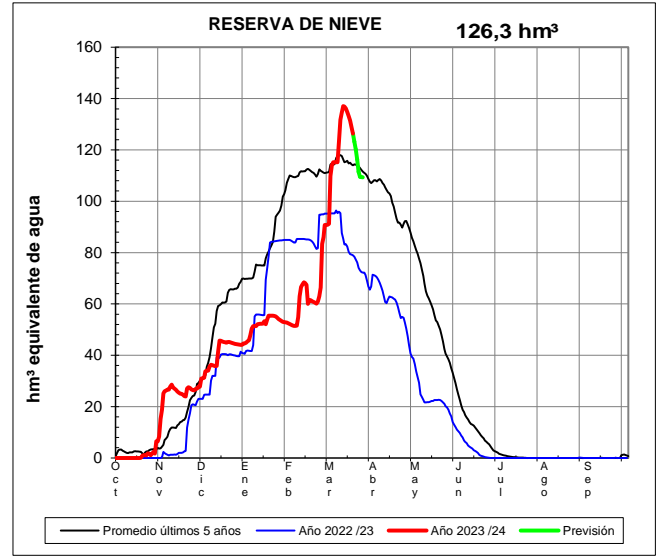
EVOLUCIÓN DE LA RESERVA DE NIEVE Y DE LAS APORTACIONES EN LAS SUBCUENCAS NIVALES DE LAS VERTIENTES CANTÁBRICA Y PIRENAICA DE LA DEMARCACIÓN HIDROGRÁFICA DEL EBRO

Fecha del informe: 18/03/2024

ARAGÓN EN E. DE YESA



GÁLLEGO EN E. DE BÚBAL

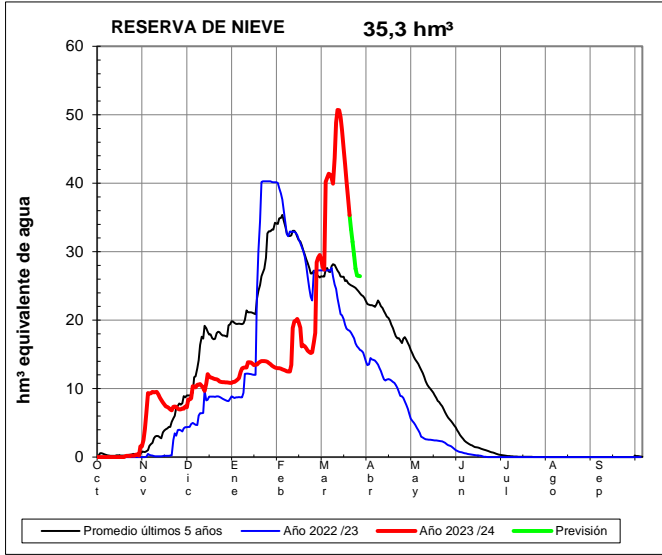




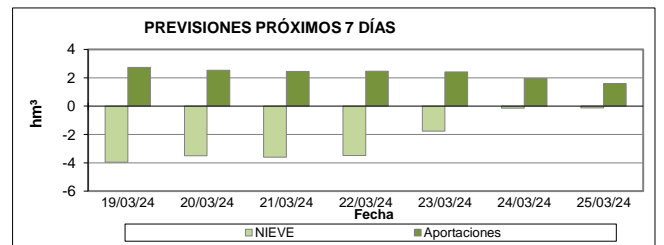
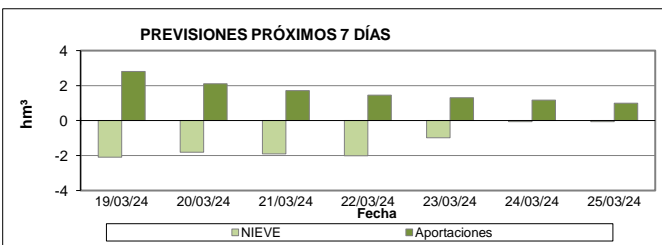
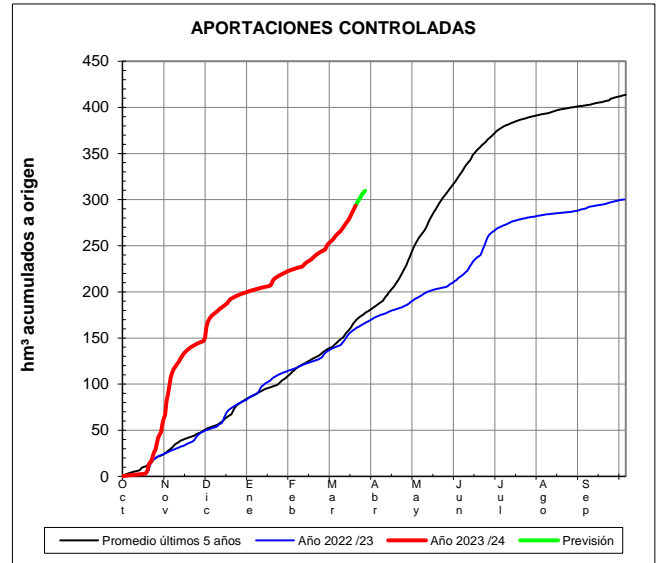
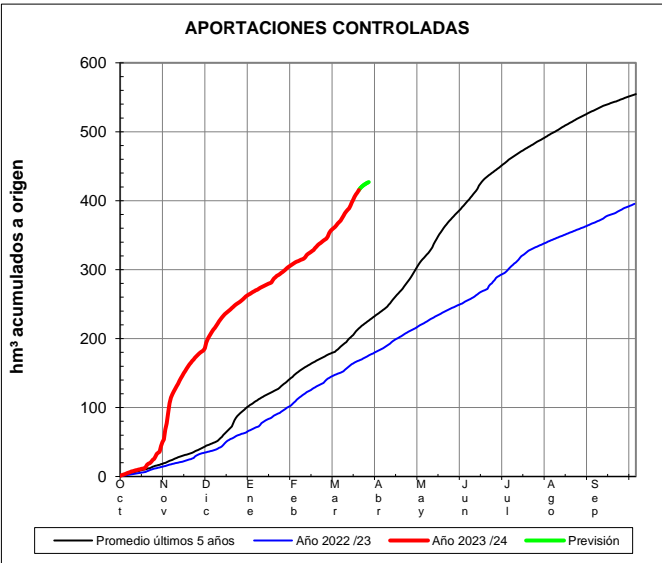
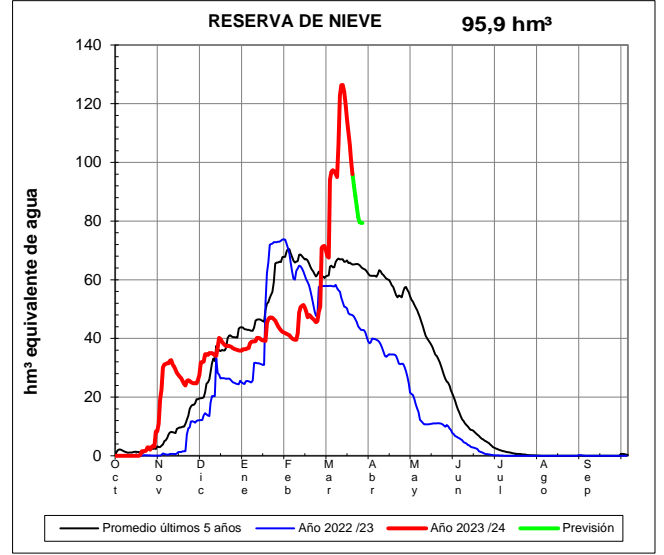
EVOLUCIÓN DE LA RESERVA DE NIEVE Y DE LAS APORTACIONES EN LAS SUBCUENCAS NIVALES DE LAS VERTIENTES CANTÁBRICA Y PIRENAICA DE LA DEMARCACIÓN HIDROGRÁFICA DEL EBRO

Fecha del informe: 18/03/2024

GÁLLEGO EN SABIÑÁNIGO



ARA EN BOLTAÑA

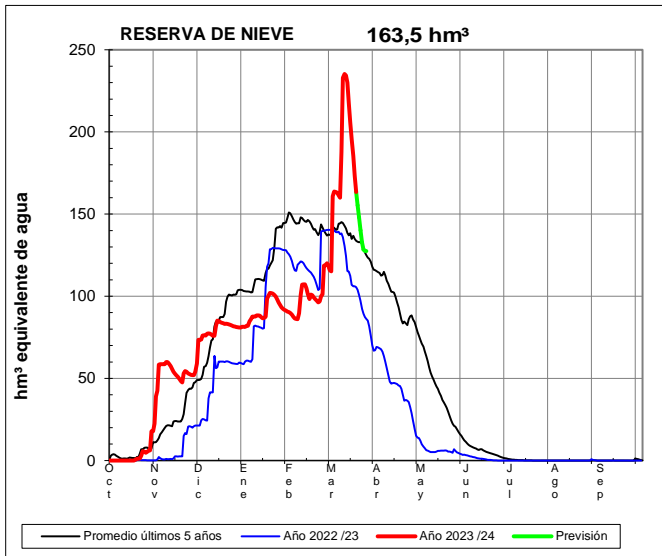




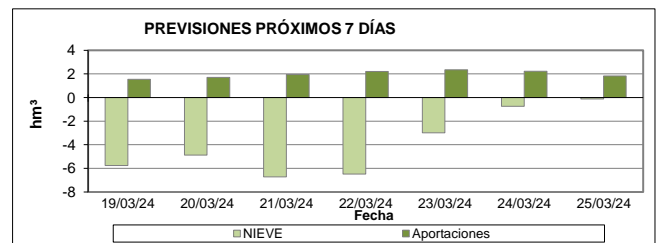
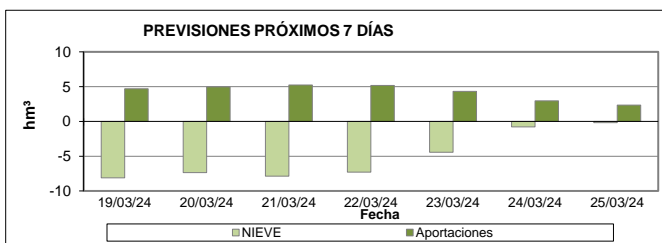
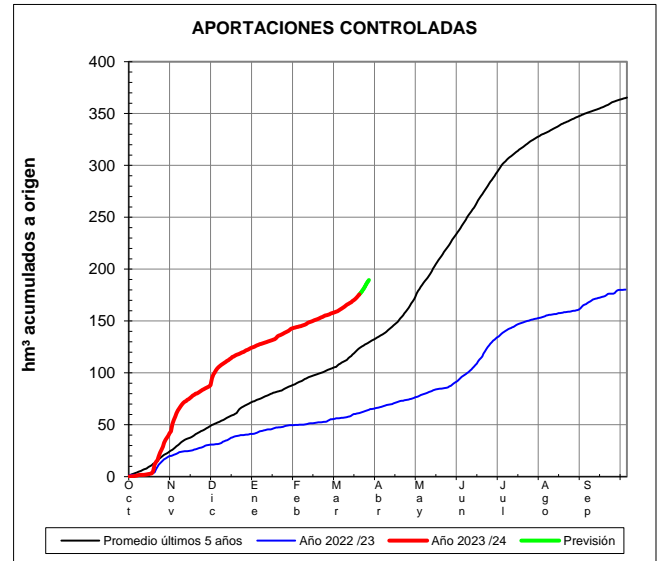
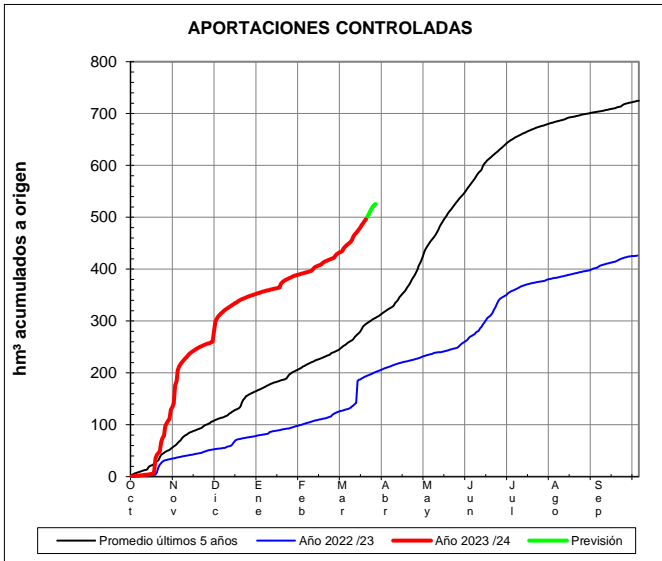
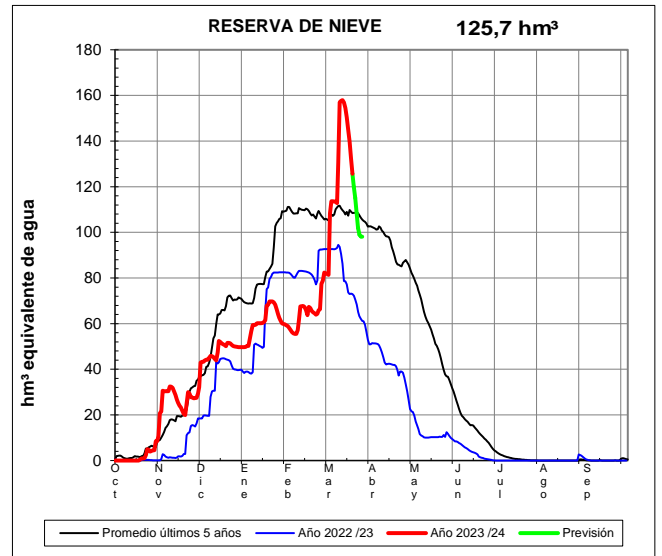
EVOLUCIÓN DE LA RESERVA DE NIEVE Y DE LAS APORTACIONES EN LAS SUBCUENCAS NIVALES DE LAS VERTIENTES CANTÁBRICA Y PIRENAICA DE LA DEMARCACIÓN HIDROGRÁFICA DEL EBRO

Fecha del informe: 18/03/2024

CINCA EN E. DE ESCALONA



ÉSERA EN CAMPO

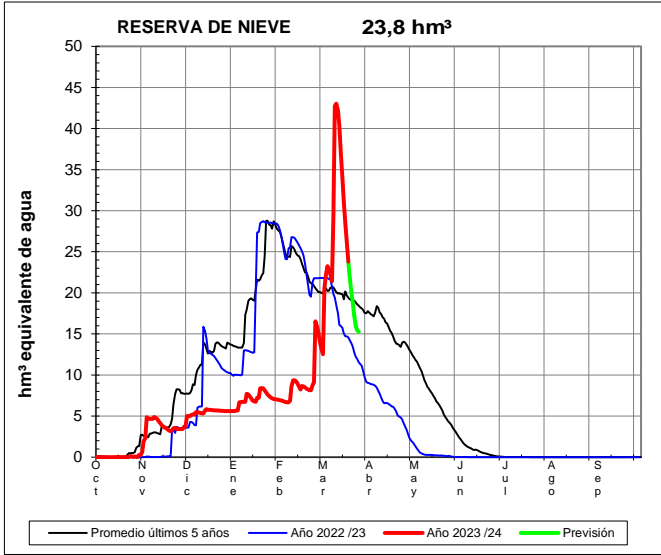




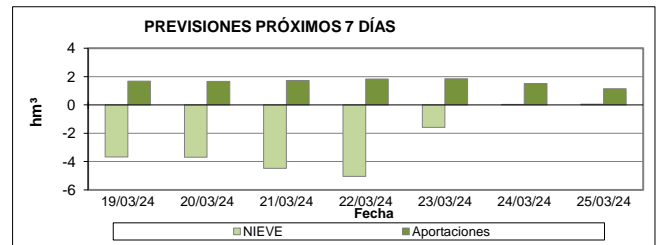
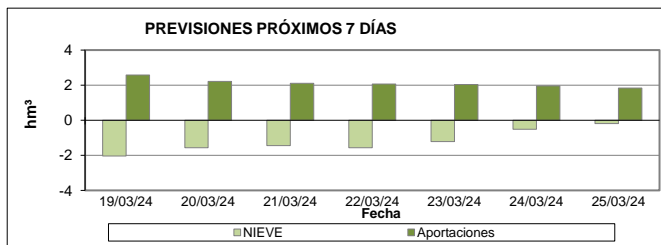
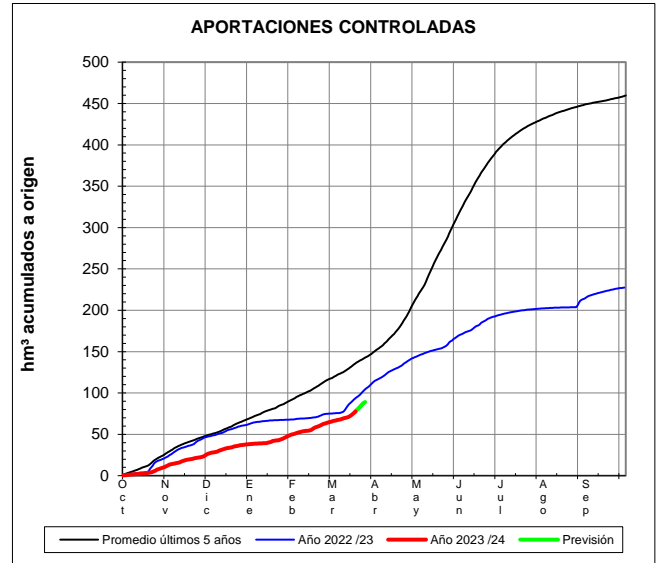
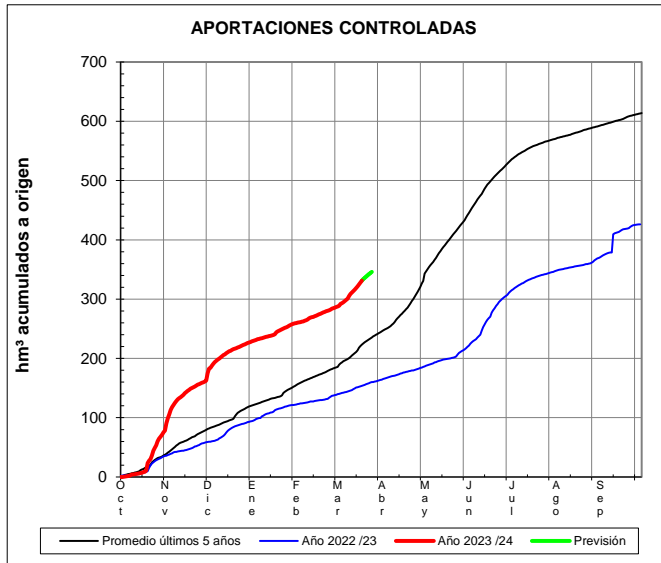
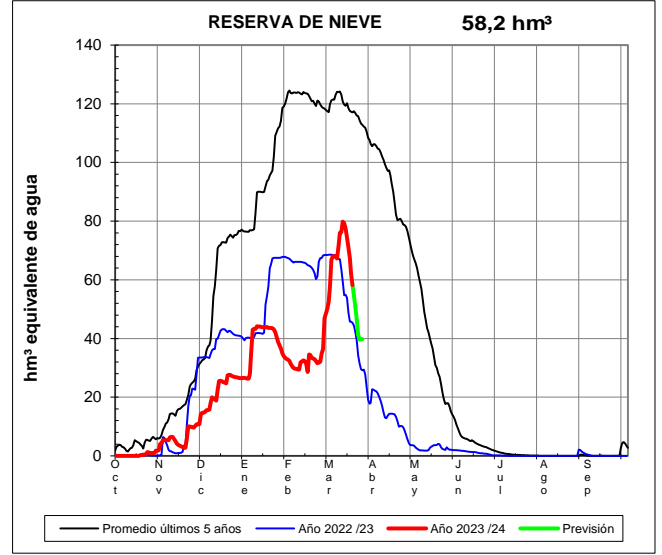
EVOLUCIÓN DE LA RESERVA DE NIEVE Y DE LAS APORTACIONES EN LAS SUBCUENCAS NIVALES DE LAS VERTIENTES CANTÁBRICA Y PIRENAICA DE LA DEMARCACIÓN HIDROGRÁFICA DEL EBRO

Fecha del informe: 18/03/2024

ÉSERA EN E. DE BARASONA



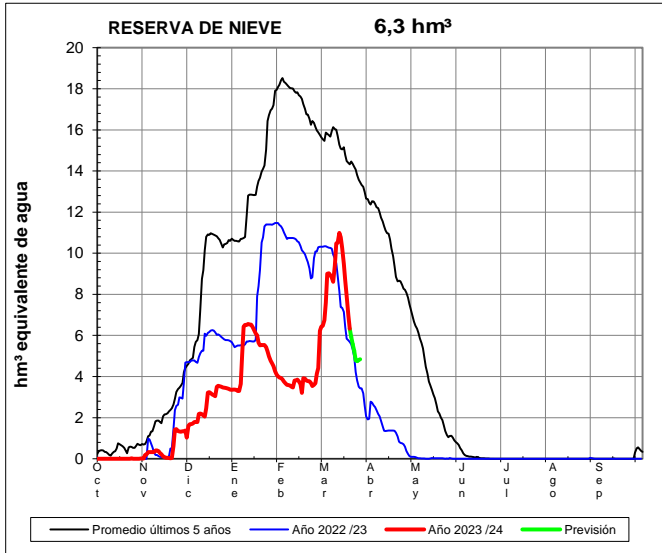
GARONA EN BOSSOST



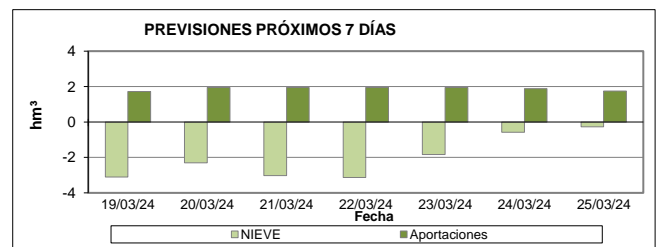
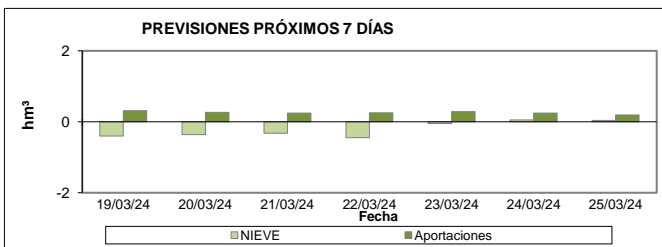
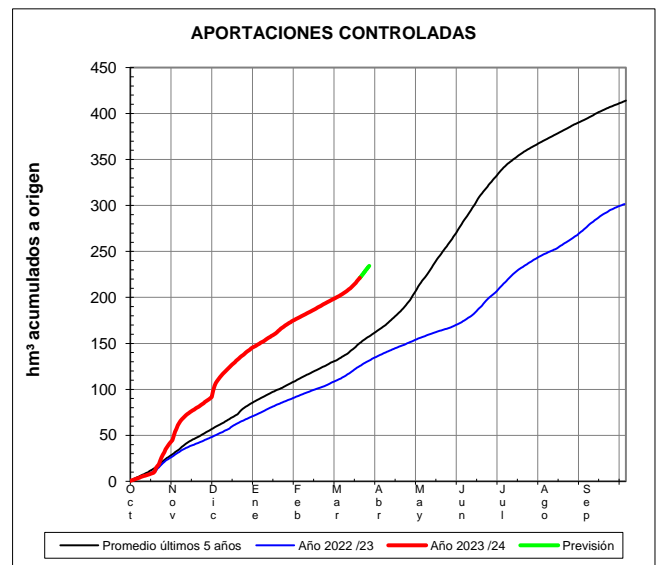
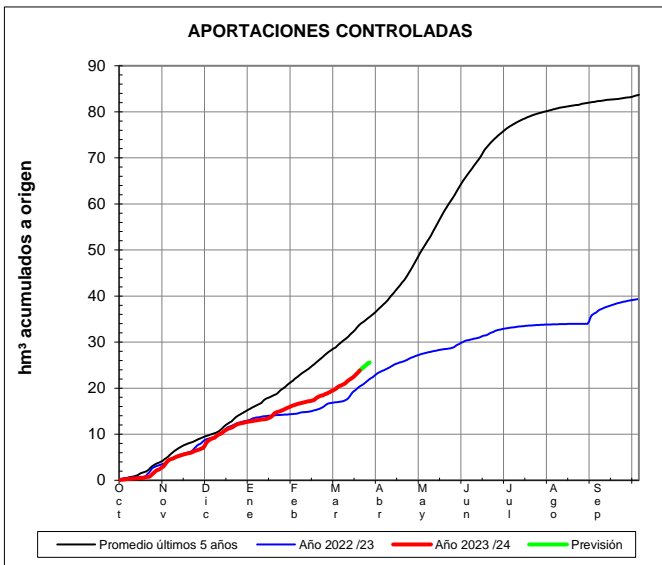
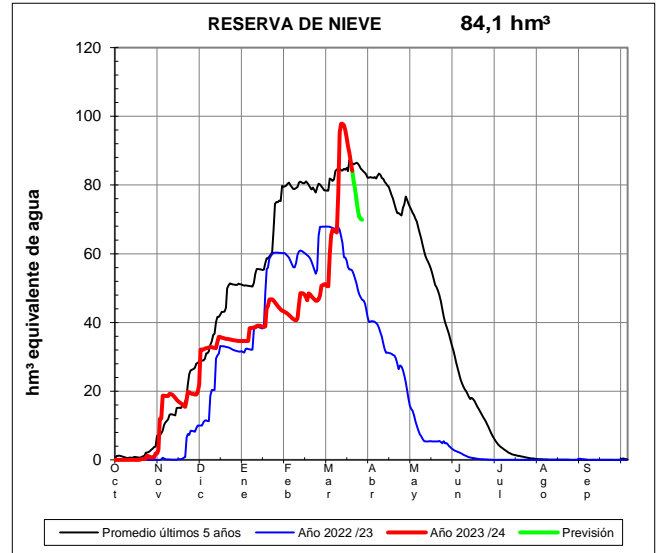
EVOLUCIÓN DE LA RESERVA DE NIEVE Y DE LAS APORTACIONES EN LAS SUBCUENCAS NIVALES DE LAS VERTIENTES CANTÁBRICA Y PIRENAICA DE LA DEMARCACIÓN HIDROGRÁFICA DEL EBRO

Fecha del informe: 18/03/2024

GARONA EN TORÁN



NOGUERA RIBAGORZANA EN PONT DE SUERT

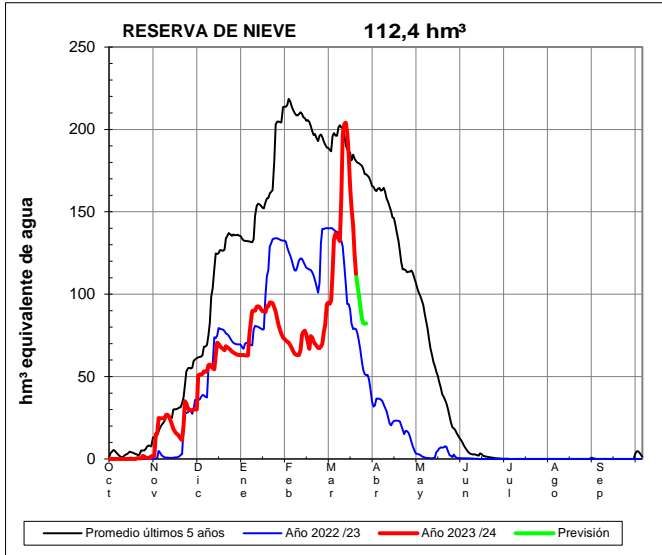




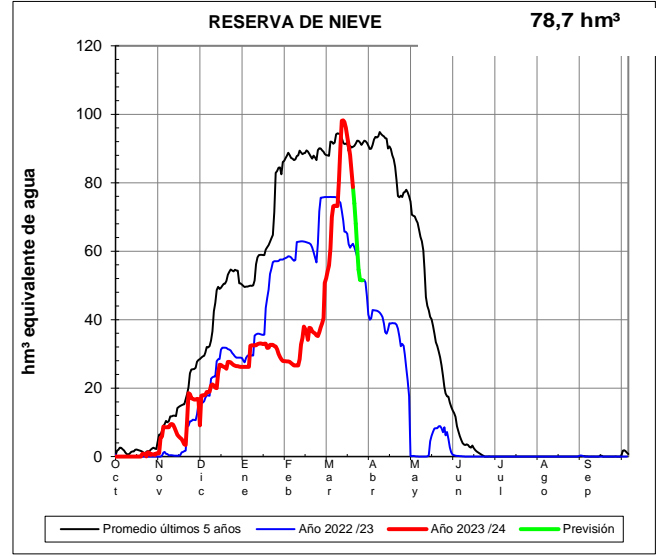
EVOLUCIÓN DE LA RESERVA DE NIEVE Y DE LAS APORTACIONES EN LAS SUBCUENCAS NIVALES DE LAS VERTIENTES CANTÁBRICA Y PIRENAICA DE LA DEMARCACIÓN HIDROGRÁFICA DEL EBRO

Fecha del informe: 18/03/2024

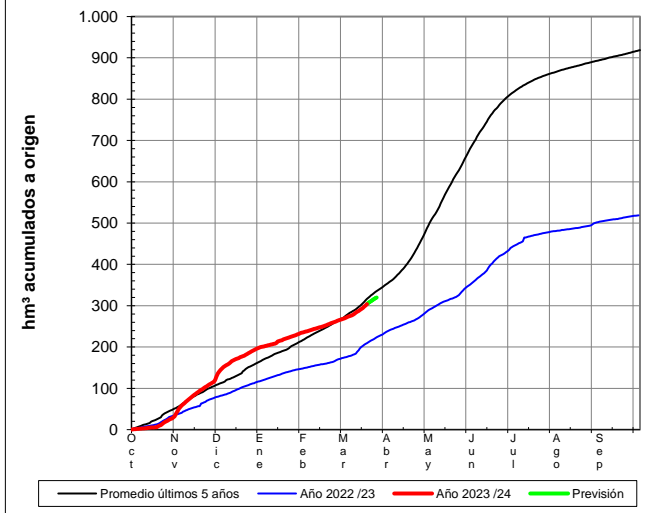
NOGUERA PALLARESA EN E. DE TALARN



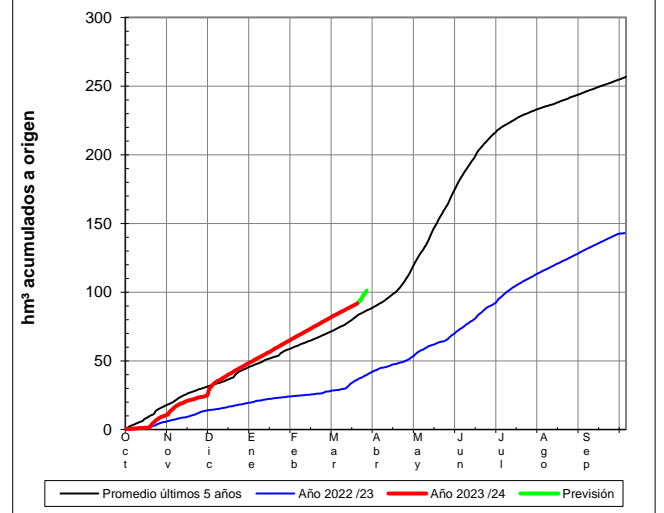
VALIRA EN SEO D'URGEL



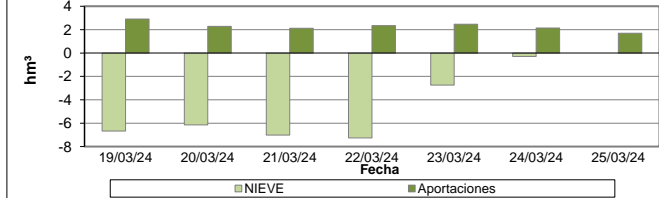
APORTACIONES CONTROLADAS



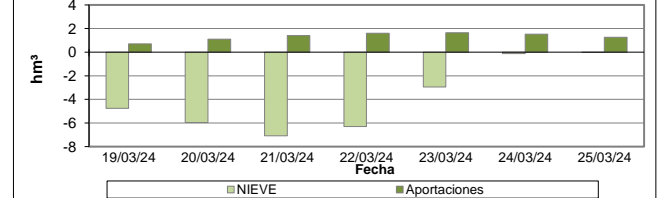
APORTACIONES CONTROLADAS



PREVISIONES PRÓXIMOS 7 DÍAS



PREVISIONES PRÓXIMOS 7 DÍAS



EVOLUCIÓN DE LA RESERVA DE NIEVE Y DE LAS APORTACIONES EN LAS SUBCUENCAS NIVALES DE LAS VERTIENTES CANTÁBRICA Y PIRENAICA DE LA DEMARCACIÓN HIDROGRÁFICA DEL EBRO

Fecha del informe: 18/03/2024

SEGRE EN SEO D'URGEL

