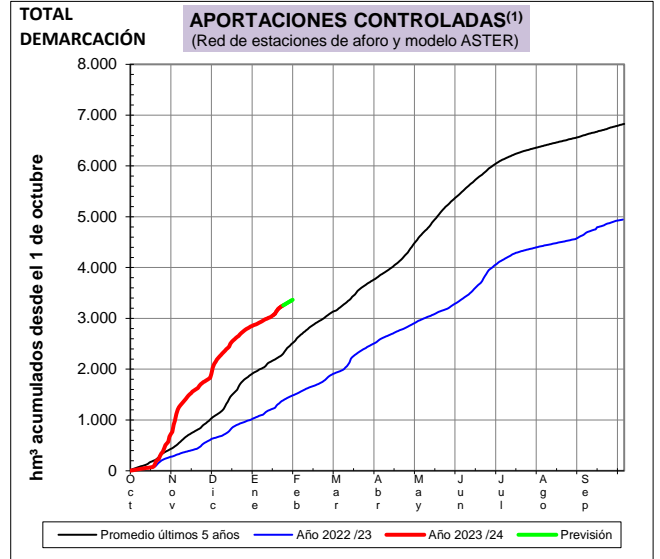
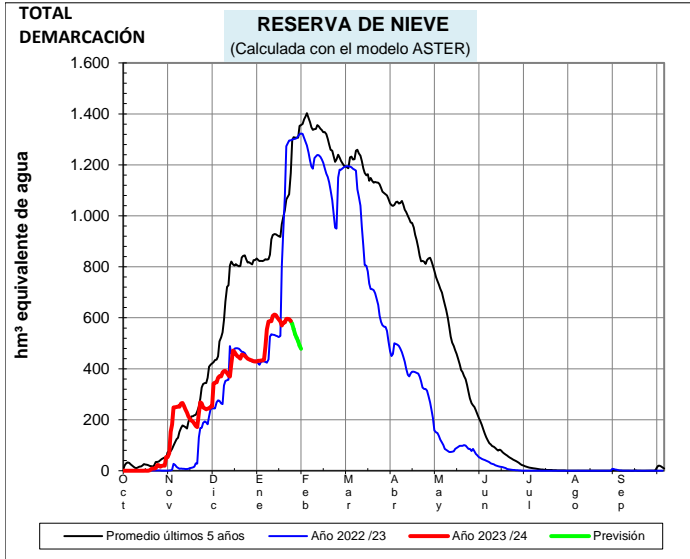


EVOLUCIÓN DE LA RESERVA DE NIEVE Y DE LAS APORTACIONES EN LAS SUBCUENCAS NIVALES DE LAS VERTIENTES CANTÁBRICA Y PIRENAICA DE LA DEMARCACIÓN HIDROGRÁFICA DEL EBRO

Fecha del informe: 22/01/2024

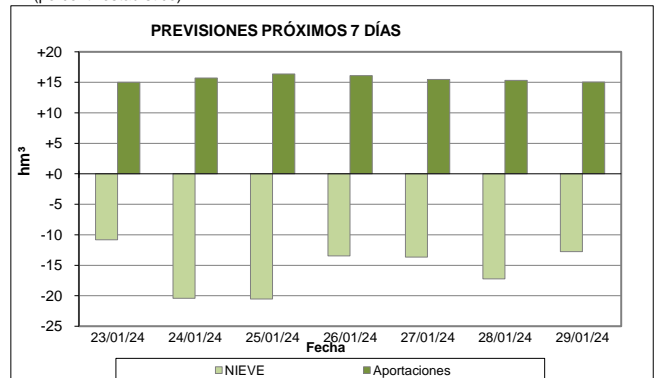
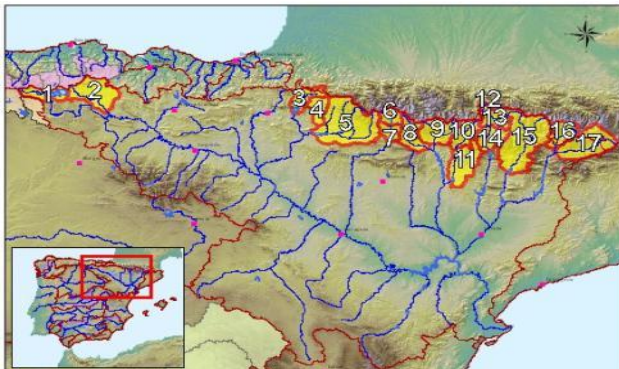


CUENCAS NIVALES			ESTADO A FECHA: 22/01/2024				⁽²⁾ VARIACIONES PREVISTAS A 7 DÍAS	
Nº	Pto. de control	RESERVA DE NIEVE		APORTACIONES ⁽¹⁾		NIEVE	APORTACIÓN	
		(hm³)	Comparativa ⁽³⁾	(hm³)	Comparativa ⁽³⁾	(hm³)	(hm³)	
1	Embalse del Ebro	0,1	Mínima 5 años	65,2	Baja	-0,1	+1,9	
2	Nela en Trespademe	0,2	Muy baja	141,4	Baja	-0,2	+6,7	
3	Iratí en Itoiz	1,7	Muy baja	260,9	Alta	-1,7	+9,5	
4	Salazar en Aspuz	0,6	Muy baja	124,1	Muy alta	-0,6	+2,7	
5	Aragón en E. de Yesa	36,7	Muy baja	629,4	Muy alta	-21,2	+24,7	
6	Gállego en E. de Búbal	55,3	Muy baja	199,4	Máxima 5 años	-5,2	+4,2	
7	Gállego en Sabiñánigo	14,0	Muy baja	293,6	Máxima 5 años	-1,7	+5,1	
8	Ara en Boltaña	46,6	Normal	217,1	Máxima 5 años	-4,2	+4,5	
9	Cinca en Escalona	100,7	Baja	381,5	Máxima 5 años	-10,2	+7,5	
10	Ésera en Campo	69,3	Muy baja	137,7	Máxima 5 años	-10,8	+4,4	
11	Ésera en Emb. Barasona	8,1	Mínima 5 años	249,1	Muy alta	-1,2	+7,4	
12	Garona en Bossòst	43,2	Muy baja	42,9	Baja	-11,2	+5,4	
13	Garona en Torán	5,4	Muy baja	15,0	Normal	-1,2	+0,9	
14	N. Ribagorzana Pont de Suert	46,4	Baja	168,3	Máxima 5 años	-2,5	+7,3	
15	Pallaresa en E. de Talárn	92,0	Muy baja	223,2	Alta	-18,1	+8,8	
16	Valira en Seo D'Urgel	32,3	Mínima 5 años	61,1	Alta	-7,8	+4,6	
17	Segre en Seo D'Urgel	34,6	Mínima 5 años	47,1	Baja	-10,8	+3,1	
TOTALES	Total cuenca del Ebro (Pirineo + C. Cantábrica):	538,6	Muy baja	3.198,9	Alta	-96,4	+102,6	
	Total cuenca del Garona (hasta frontera Francia):	48,6	Muy baja	57,9	Baja	-12,5	+6,4	
	Total Demarcación (Cuenca del Ebro + Garona):	587,2	Muy baja	3.256,8	Alta	-108,9	+109,0	
Agrupado por ríos	Cabecera del Ebro y Nela (1+2):	0,3	Muy baja	206,5	Baja	-0,3	+8,7	
	Aragón, Iratí y Salazar (3+4+5):	39,0	Muy baja	1.014,4	Alta	-23,6	+37,0	
	Gállego (6+7)	69,3	Muy baja	493,0	Máxima 5 años	-6,9	+9,4	
	Ara, Cinca y Ésera (8+9+10+11):	224,7	Baja	985,4	Muy alta	-26,4	+23,7	
	Garona hasta frontera con Francia (12+13):	48,6	Muy baja	57,9	Baja	-12,5	+6,4	
	N. Ribagorzana hasta Pont de Suert (14):	46,4	Baja	168,3	Máxima 5 años	-2,5	+7,3	
	N. Pallaresa hasta E. de Talárn (15):	92,0	Muy baja	223,2	Alta	-18,1	+8,8	
Segre aguas abajo de Seo D'Urgel (16+17):	66,9	Mínima 5 años	108,2	Normal	-18,6	+7,7		

(1) Las Aportaciones son el volumen total de agua que ha llegado a los embalses o puntos de cierre de las cuencas nivales desde el inicio del año hidrológico (1 de octubre)

(2) Obtenida a partir de las previsiones HRES.IFS (ECMWF)

(3) Valoración del dato actual respecto de las mismas fechas de los 5 años anteriores (percentil estadístico)

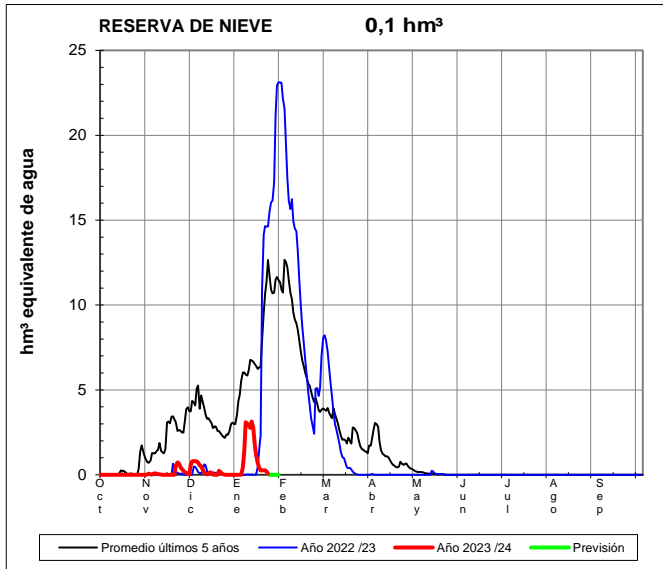




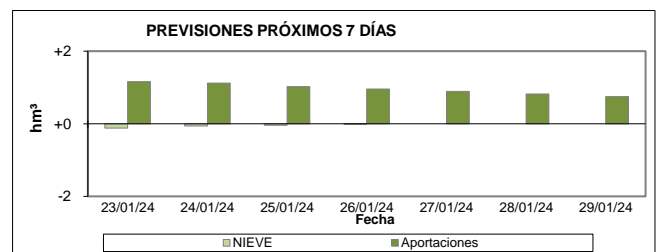
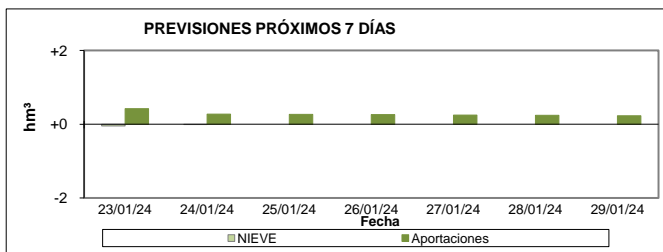
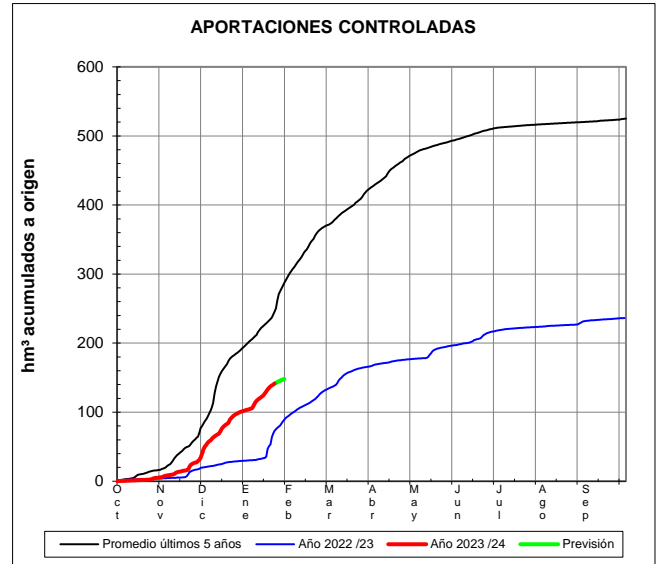
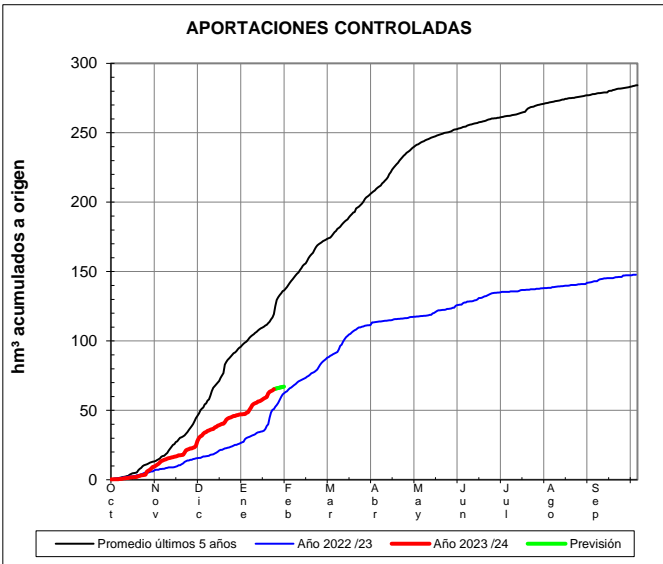
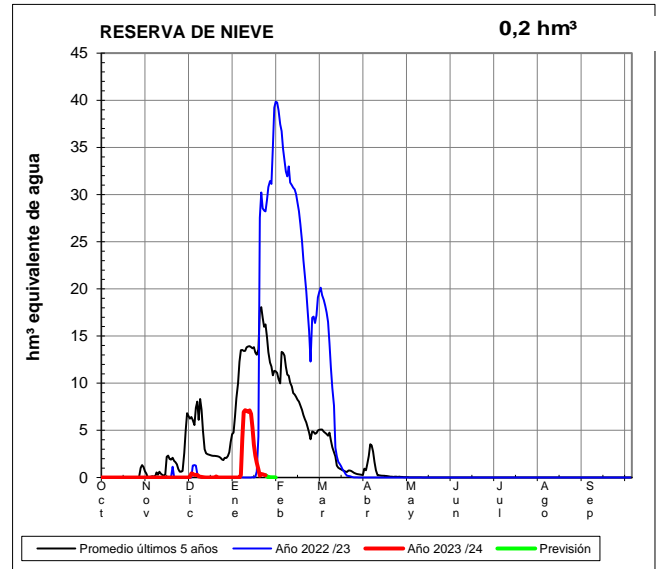
EVOLUCIÓN DE LA RESERVA DE NIEVE Y DE LAS APORTACIONES EN LAS SUBCUENCAS NIVALES DE LAS VERTIENTES CANTÁBRICA Y PIRENAICA DE LA DEMARCACIÓN HIDROGRÁFICA DEL EBRO

Fecha del informe: 22/01/2024

EBRO EN E. DEL EBRO



NELA EN TRASPADERNE

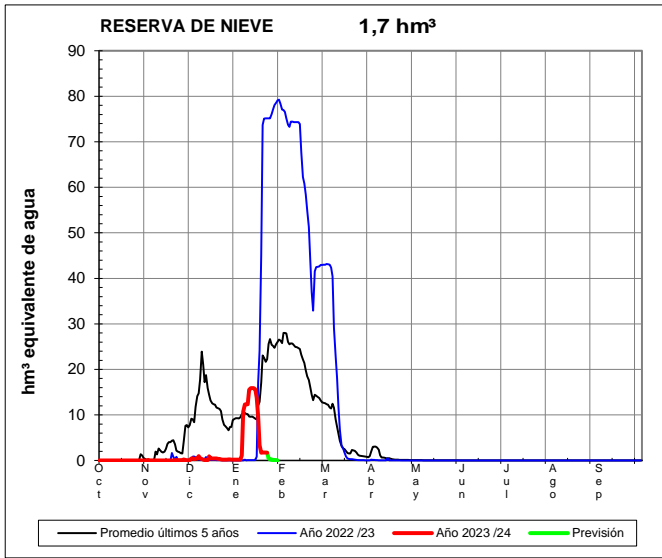




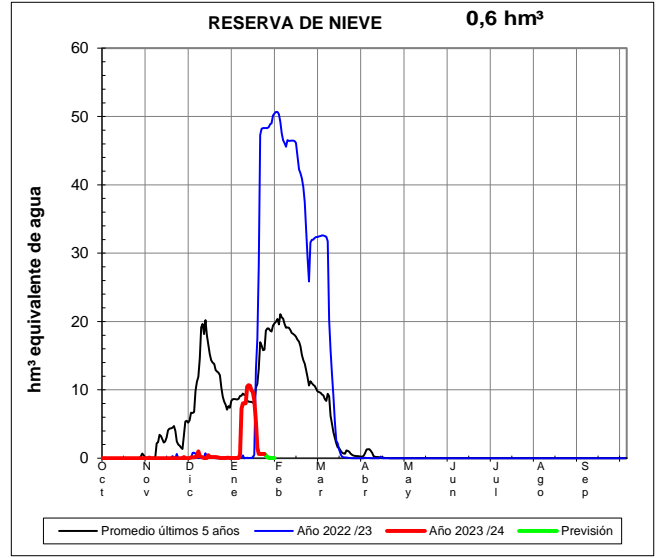
EVOLUCIÓN DE LA RESERVA DE NIEVE Y DE LAS APORTACIONES EN LAS SUBCUENCAS NIVALES DE LAS VERTIENTES CANTÁBRICA Y PIRENAICA DE LA DEMARCACIÓN HIDROGRÁFICA DEL EBRO

Fecha del informe: 22/01/2024

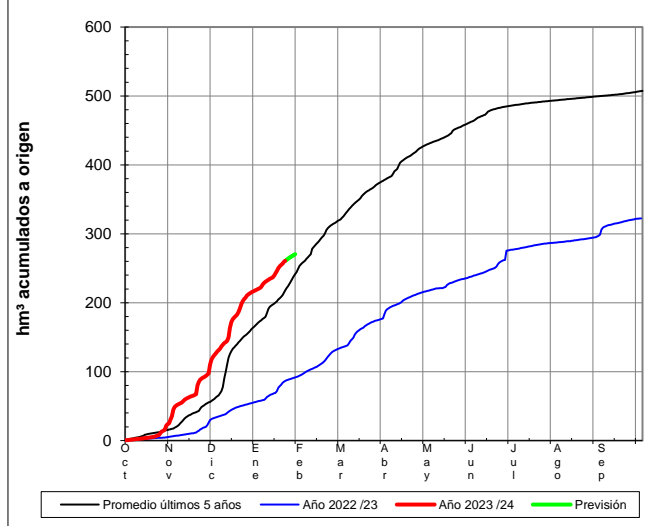
IRATI EN ITOIZ



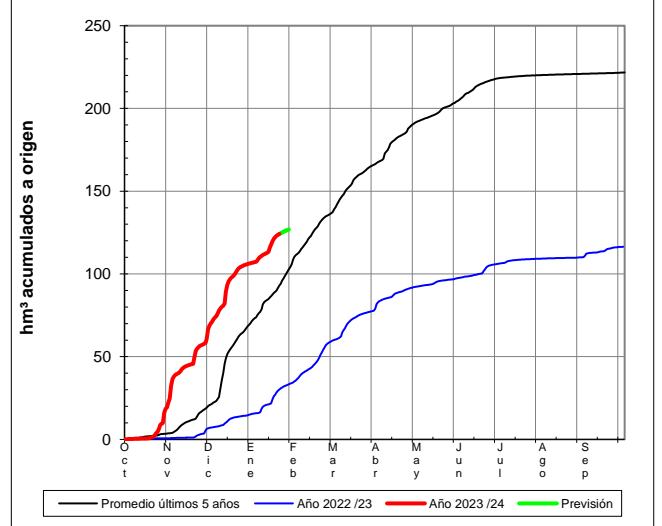
SALAZAR EN ASPURZ



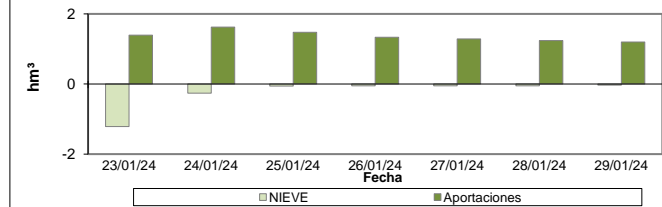
APORTACIONES CONTROLADAS



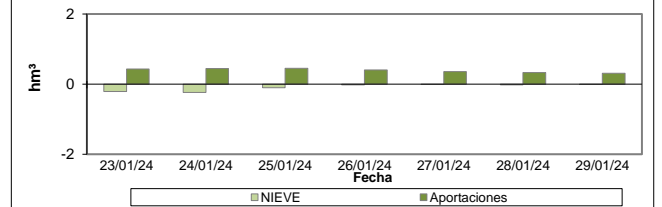
APORTACIONES CONTROLADAS



PREVISIONES PRÓXIMOS 7 DÍAS



PREVISIONES PRÓXIMOS 7 DÍAS

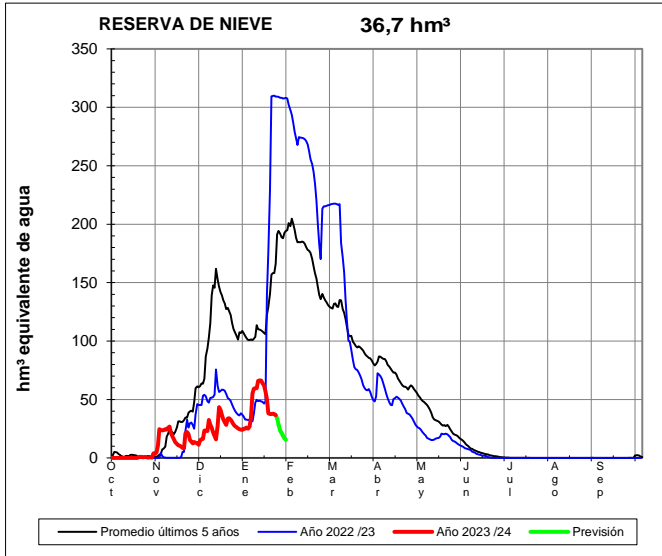




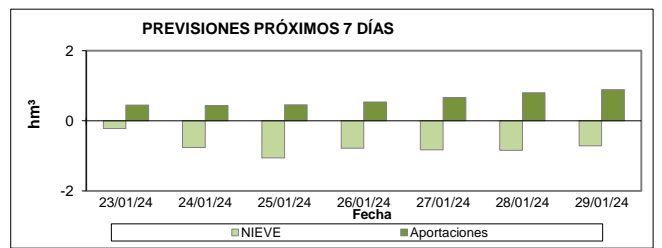
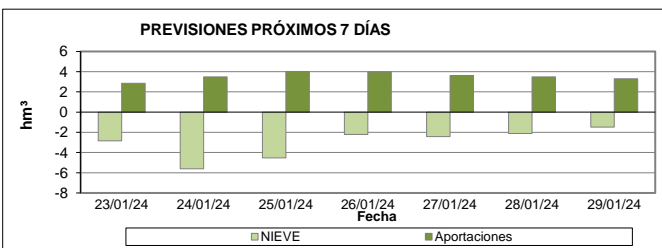
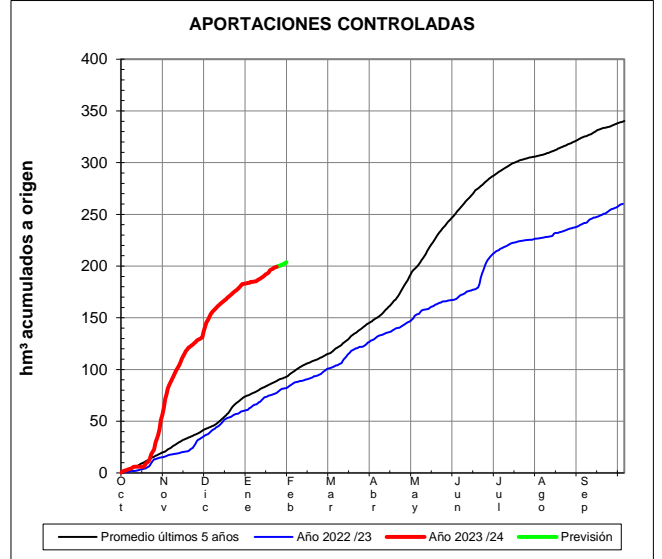
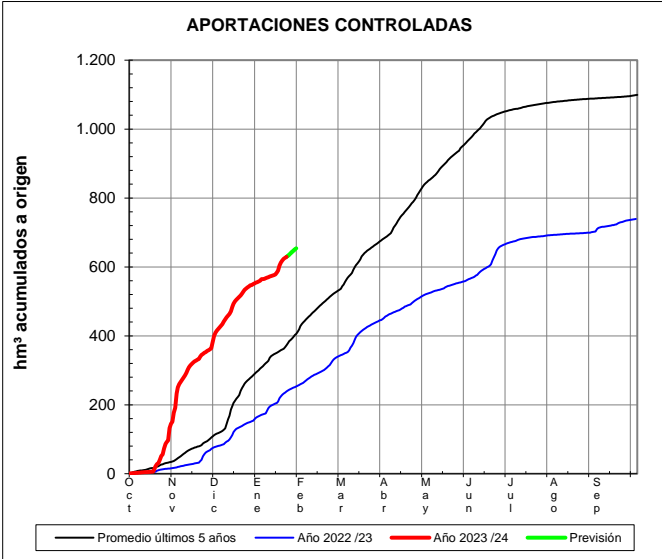
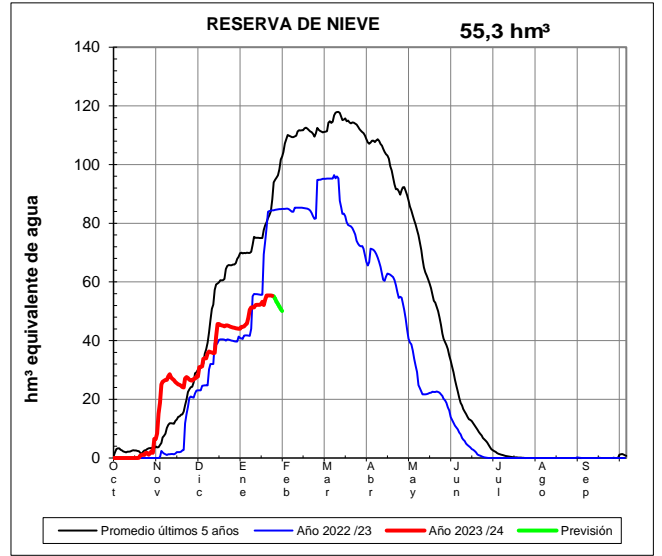
EVOLUCIÓN DE LA RESERVA DE NIEVE Y DE LAS APORTACIONES EN LAS SUBCUENCAS NIVALES DE LAS VERTIENTES CANTÁBRICA Y PIRENAICA DE LA DEMARCACIÓN HIDROGRÁFICA DEL EBRO

Fecha del informe: 22/01/2024

ARAGÓN EN E. DE YESA



GÁLLEGO EN E. DE BÚBAL

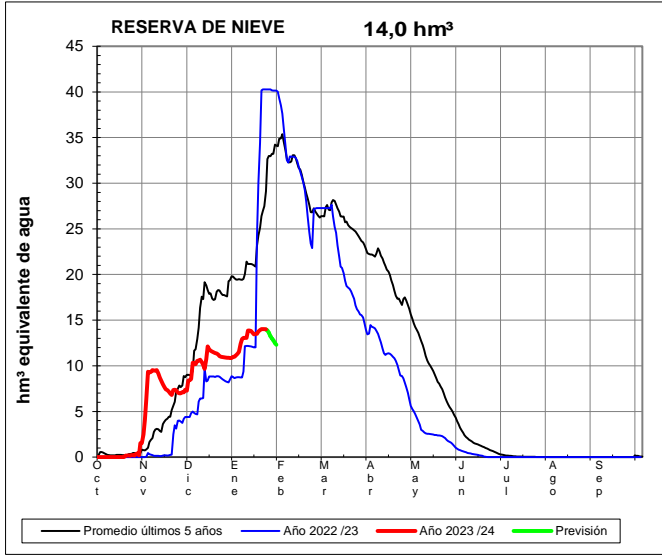




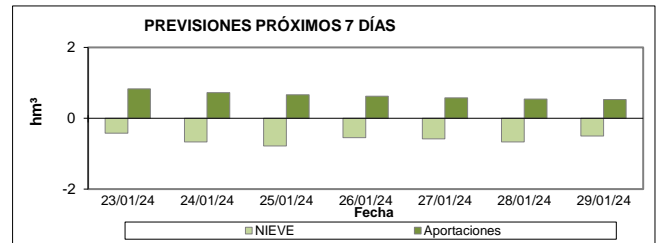
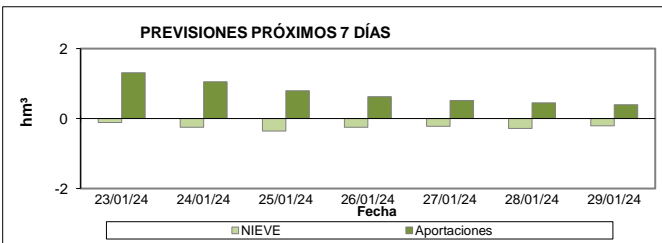
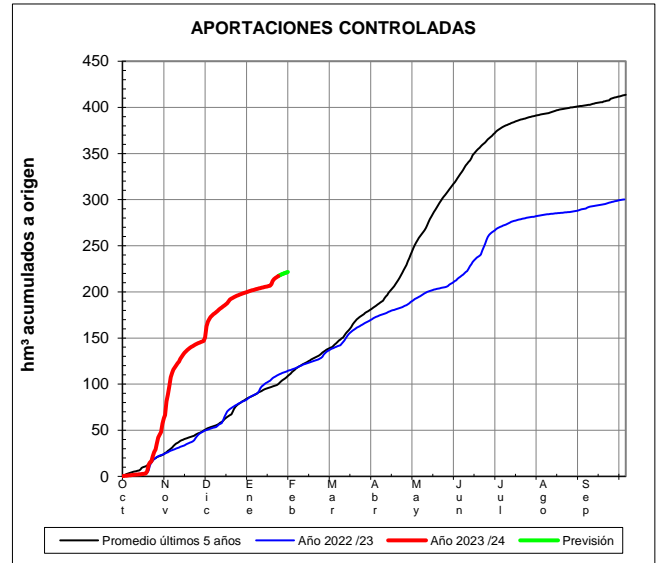
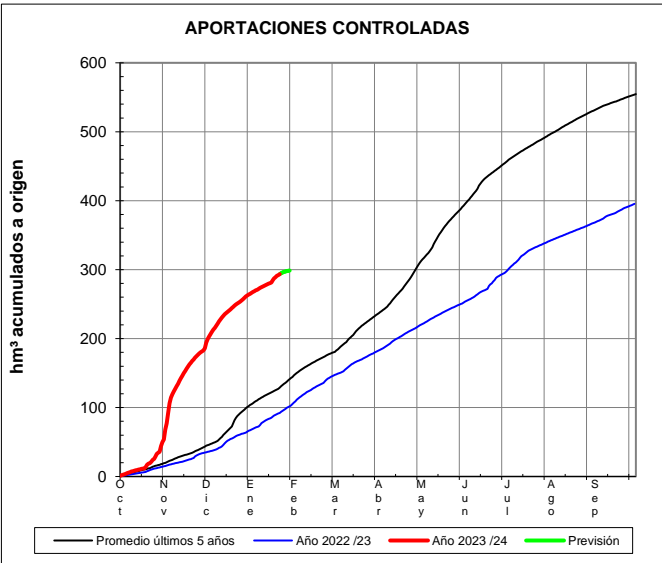
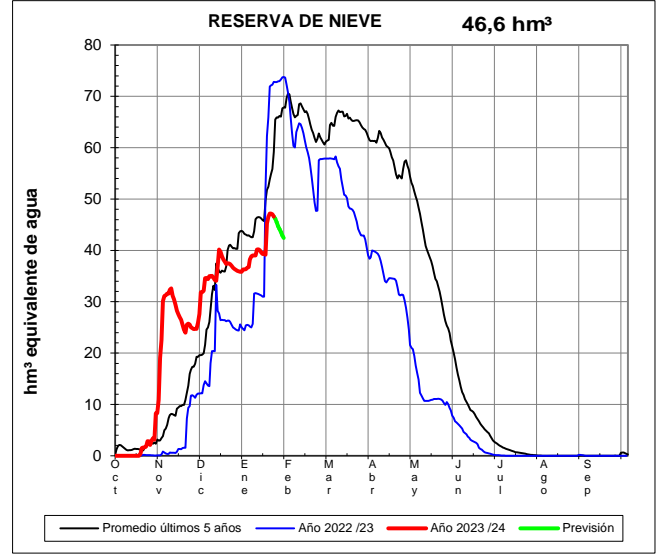
EVOLUCIÓN DE LA RESERVA DE NIEVE Y DE LAS APORTACIONES EN LAS SUBCUENCAS NIVALES DE LAS VERTIENTES CANTÁBRICA Y PIRENAICA DE LA DEMARCACIÓN HIDROGRÁFICA DEL EBRO

Fecha del informe: 22/01/2024

GÁLLEGO EN SABIÑÁNIGO



ARA EN BOLTAÑA

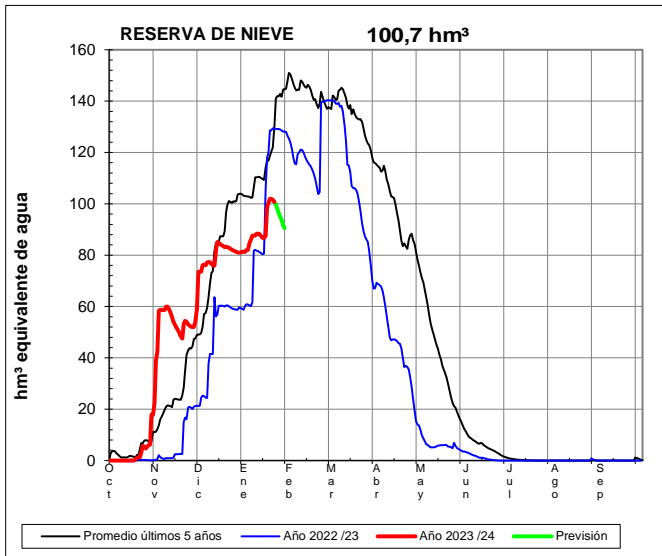




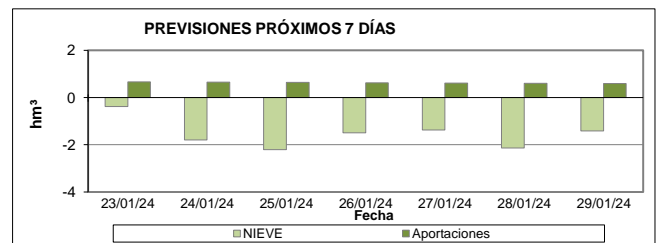
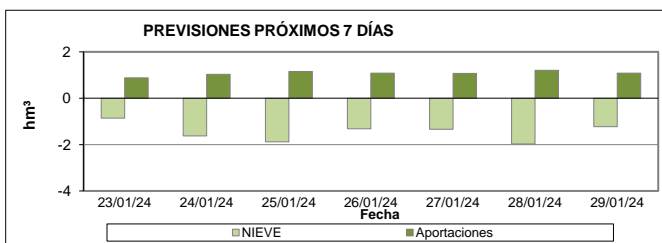
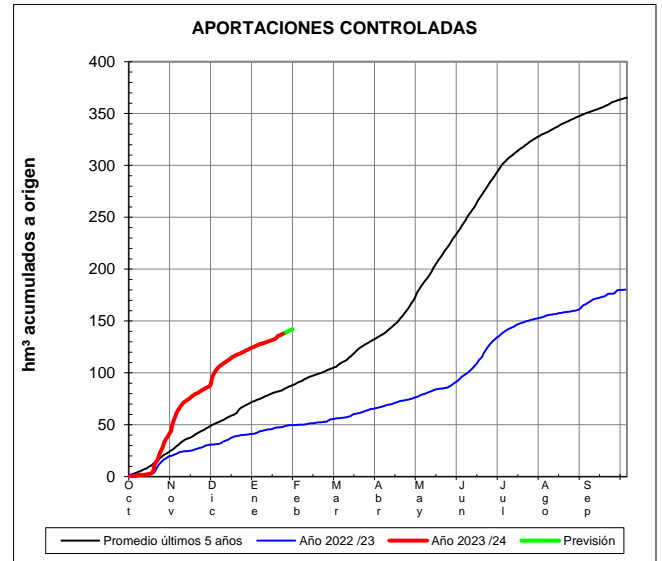
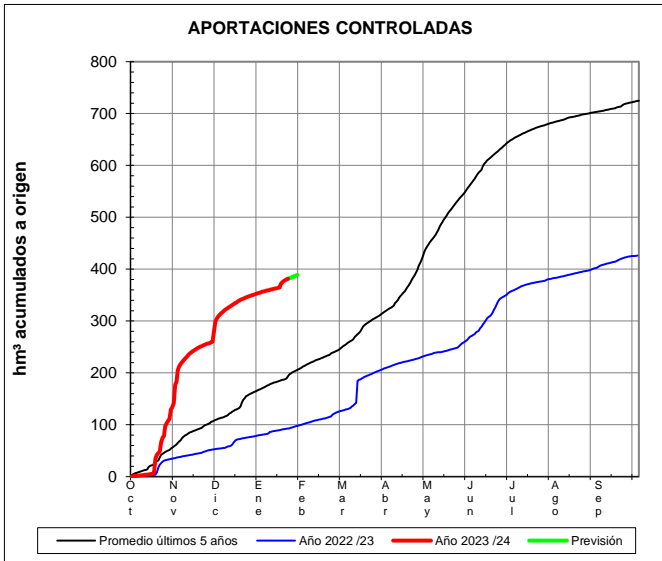
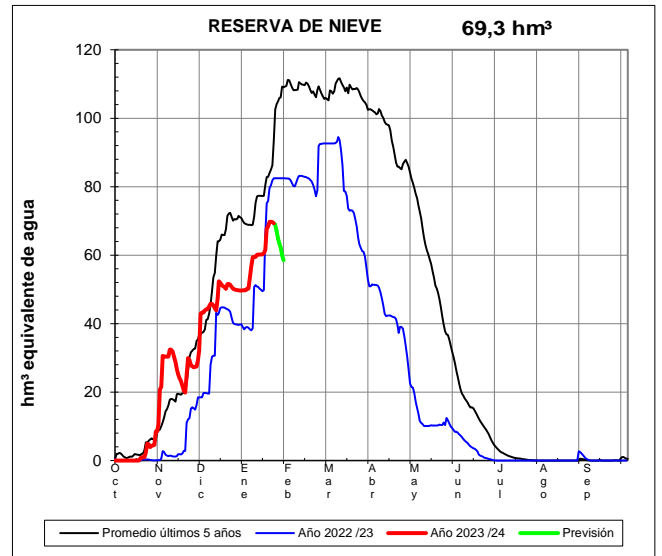
EVOLUCIÓN DE LA RESERVA DE NIEVE Y DE LAS APORTACIONES EN LAS SUBCUENCAS NIVALES DE LAS VERTIENTES CANTÁBRICA Y PIRENAICA DE LA DEMARCACIÓN HIDROGRÁFICA DEL EBRO

Fecha del informe: 22/01/2024

CINCA EN E. DE ESCALONA



ÉSERA EN CAMPO

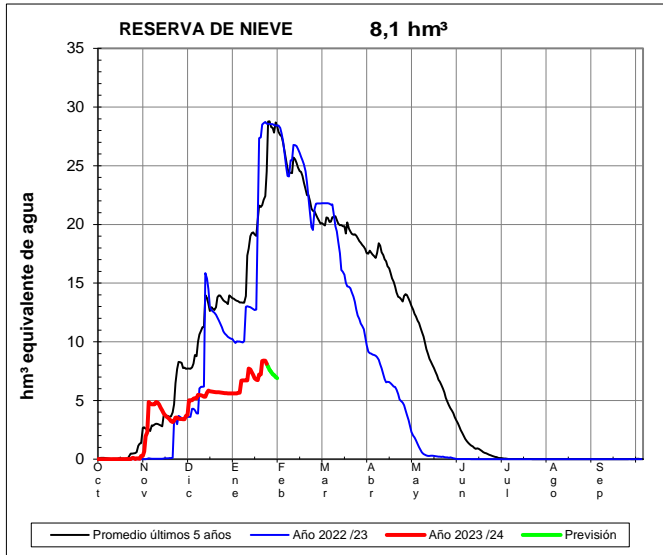




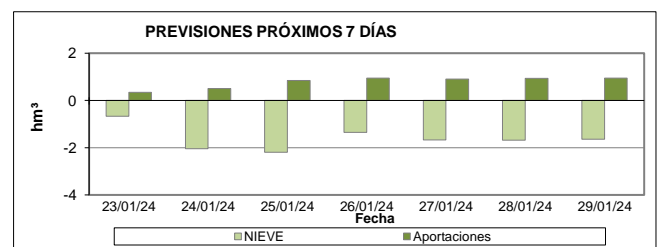
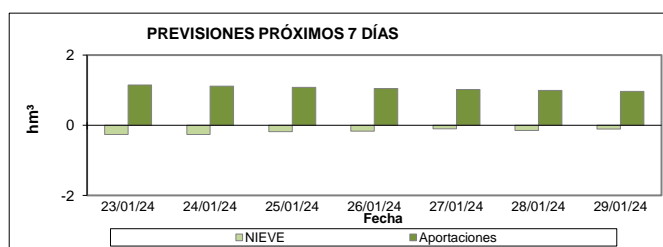
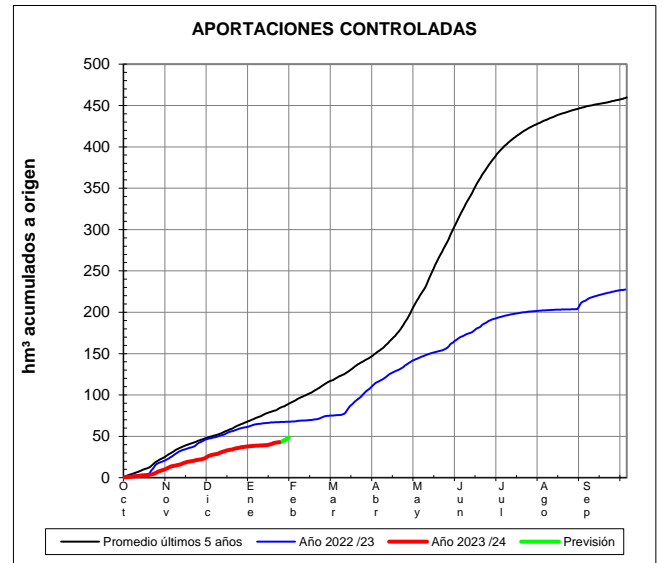
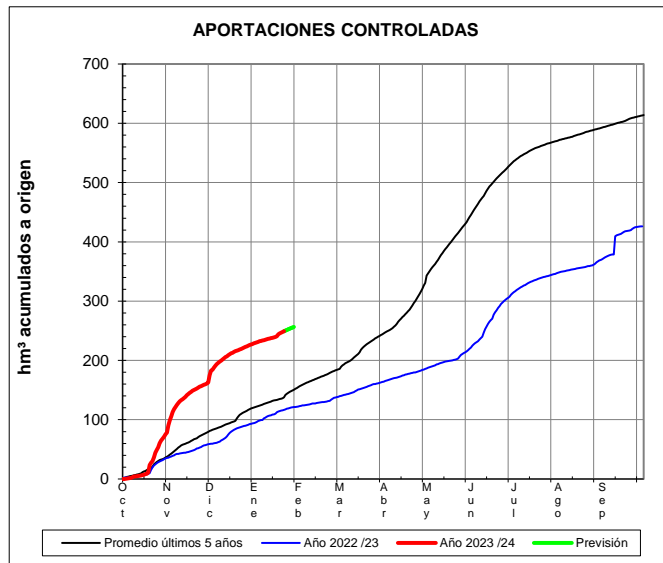
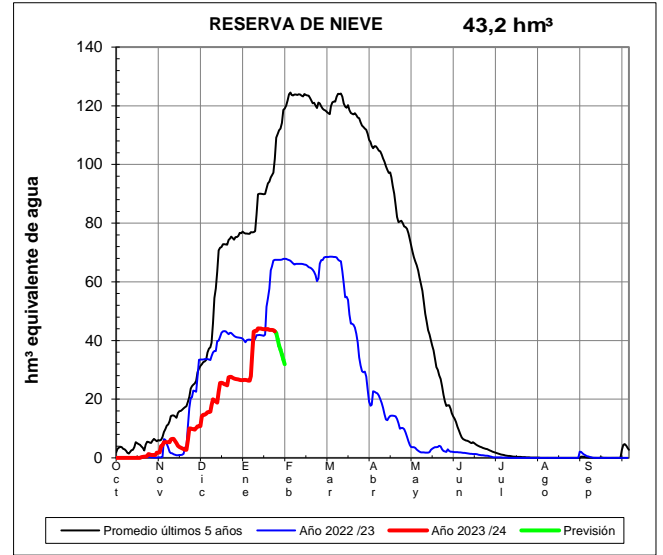
EVOLUCIÓN DE LA RESERVA DE NIEVE Y DE LAS APORTACIONES EN LAS SUBCUENCAS NIVALES DE LAS VERTIENTES CANTÁBRICA Y PIRENAICA DE LA DEMARCACIÓN HIDROGRÁFICA DEL EBRO

Fecha del informe: 22/01/2024

ÉSERA EN E. DE BARASONA



GARONA EN BOSSOST

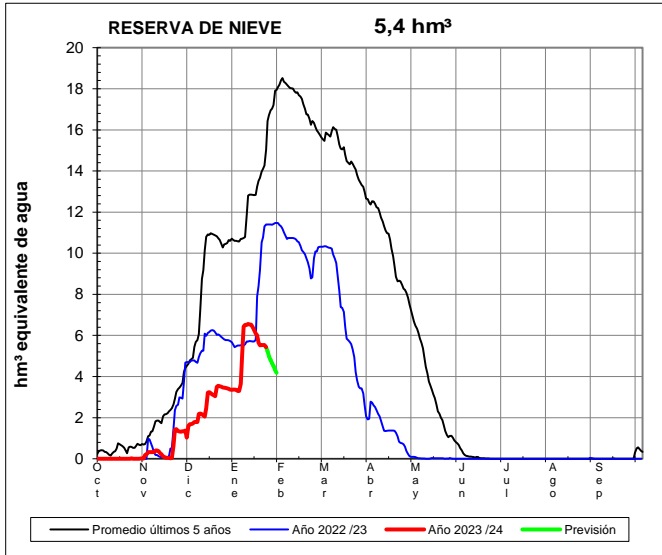




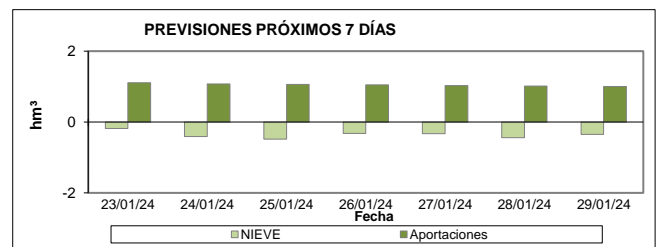
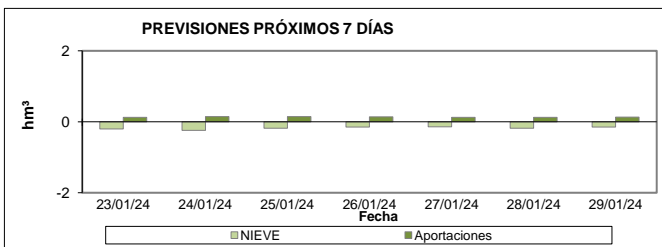
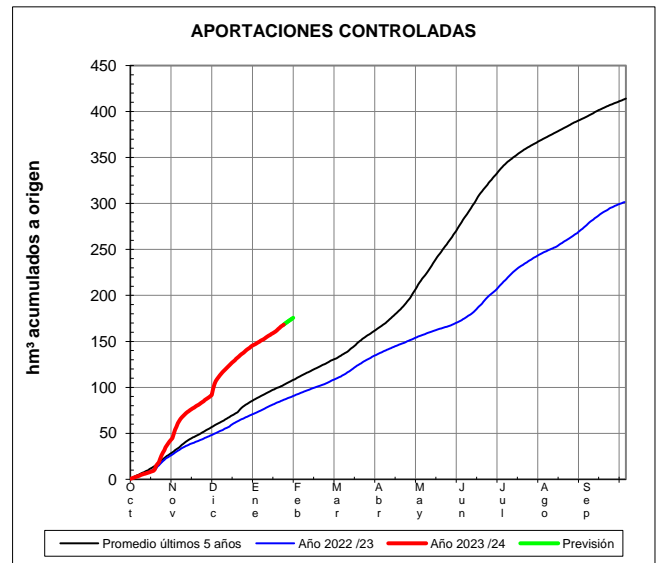
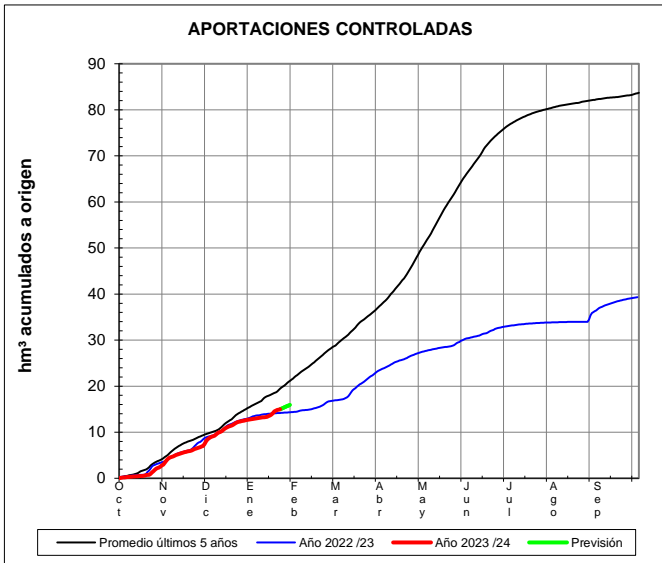
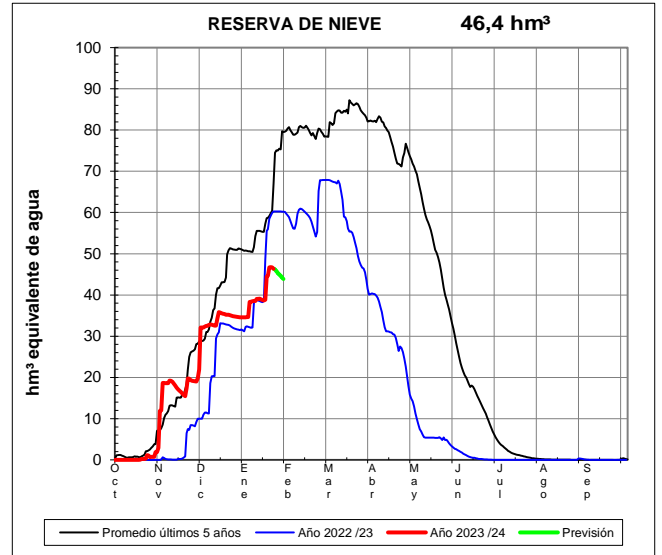
EVOLUCIÓN DE LA RESERVA DE NIEVE Y DE LAS APORTACIONES EN LAS SUBCUENCAS NIVALES DE LAS VERTIENTES CANTÁBRICA Y PIRENAICA DE LA DEMARCACIÓN HIDROGRÁFICA DEL EBRO

Fecha del informe: 22/01/2024

GARONA EN TORÁN



NOGUERA RIBAGORZANA EN PONT DE SUERT

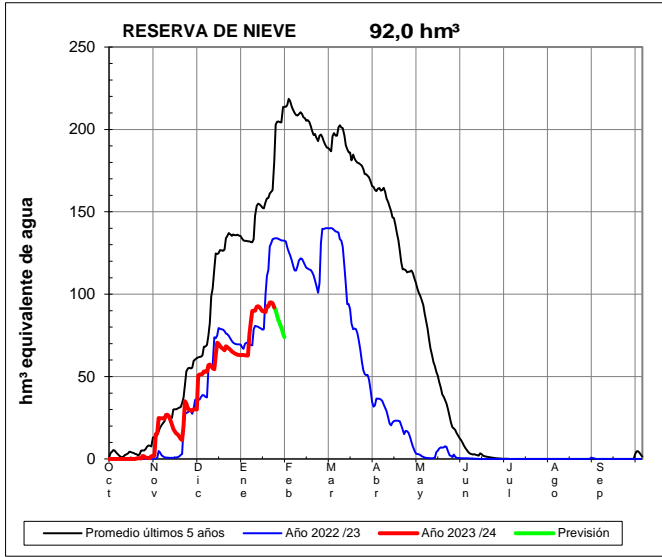




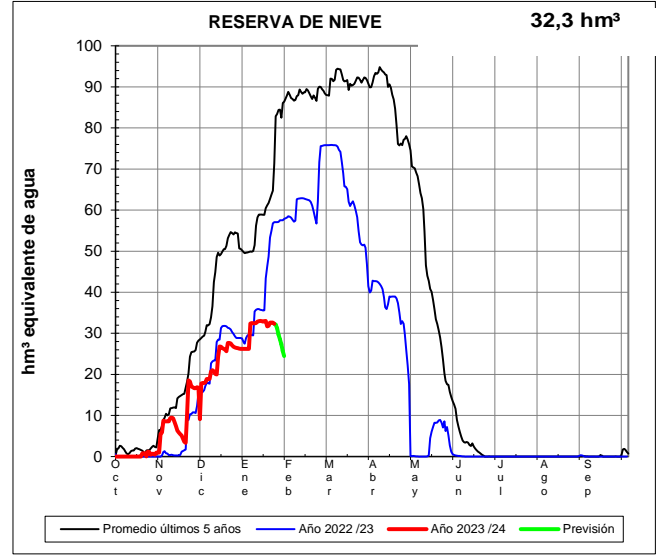
EVOLUCIÓN DE LA RESERVA DE NIEVE Y DE LAS APORTACIONES EN LAS SUBCUENCAS NIVALES DE LAS VERTIENTES CANTÁBRICA Y PIRENAICA DE LA DEMARCACIÓN HIDROGRÁFICA DEL EBRO

Fecha del informe: 22/01/2024

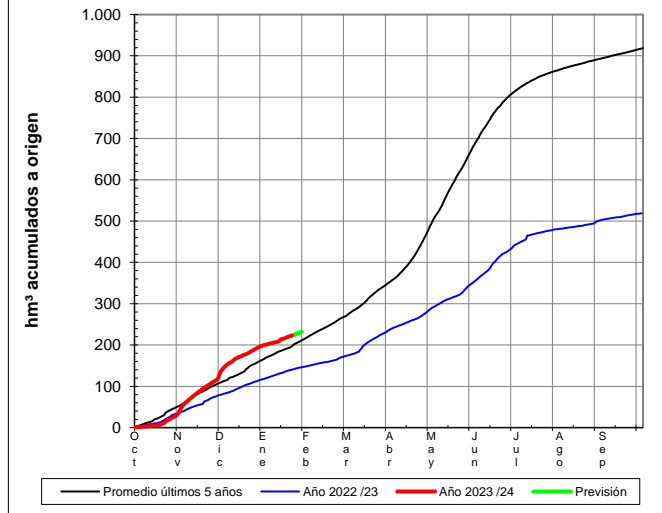
NOGUERA PALLARESA EN E. DE TALARN



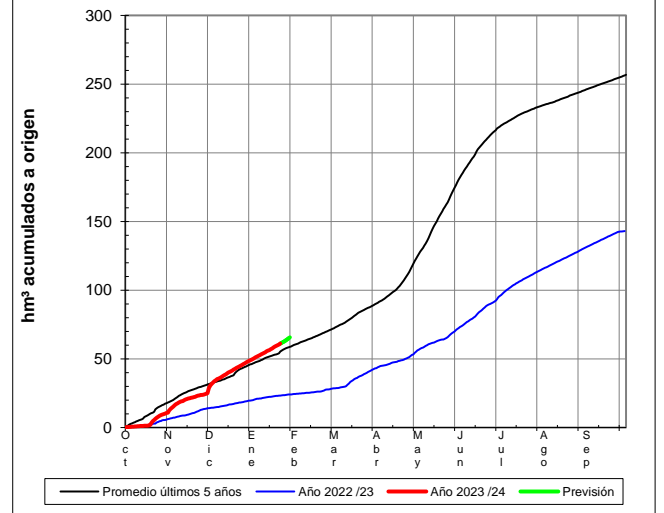
VALIRA EN SEO D'URGEL



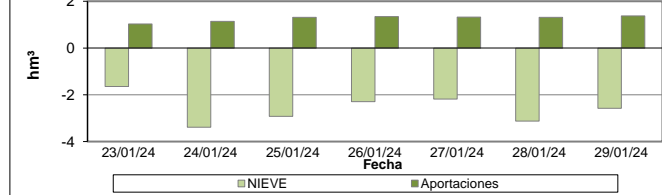
APORTACIONES CONTROLADAS



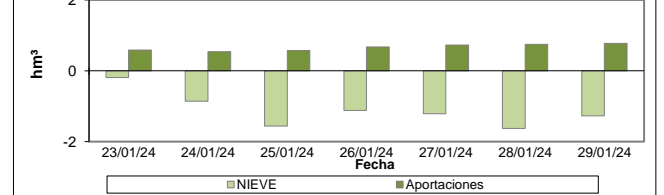
APORTACIONES CONTROLADAS



PREVISIONES PRÓXIMOS 7 DÍAS



PREVISIONES PRÓXIMOS 7 DÍAS



EVOLUCIÓN DE LA RESERVA DE NIEVE Y DE LAS APORTACIONES EN LAS SUBCUENCAS NIVALES DE LAS VERTIENTES CANTÁBRICA Y PIRENAICA DE LA DEMARCACIÓN HIDROGRÁFICA DEL EBRO

Fecha del informe: 22/01/2024

SEGRE EN SEO D'URGEL

