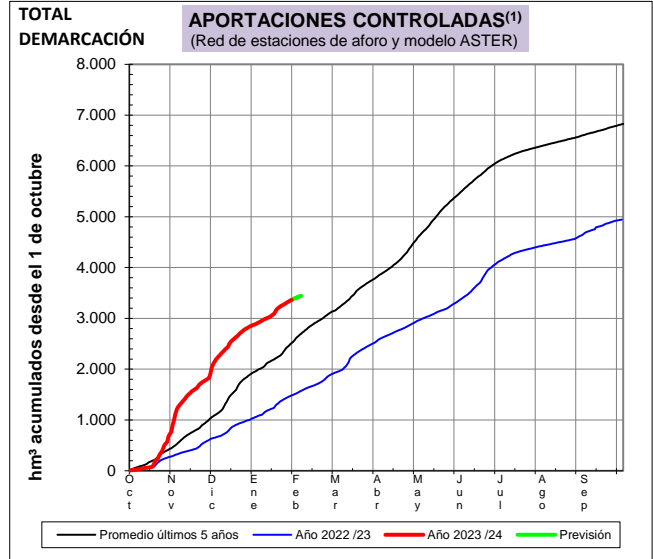
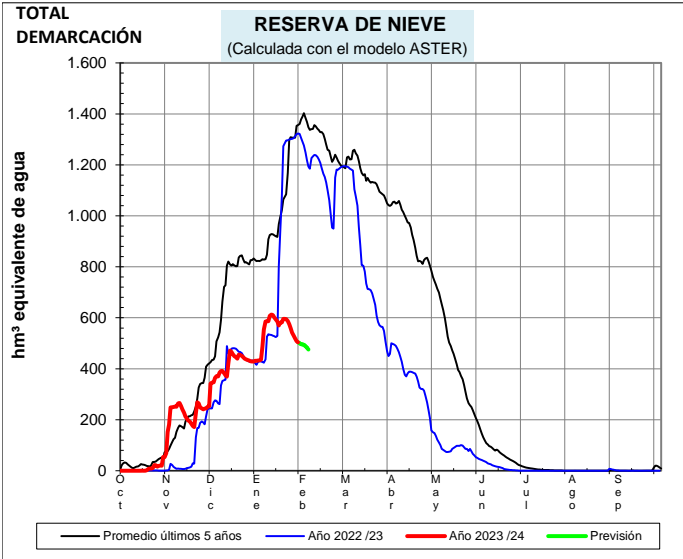




EVOLUCIÓN DE LA RESERVA DE NIEVE Y DE LAS APORTACIONES EN LAS SUBCUENCAS NIVALES DE LAS VERTIENTES CANTÁBRICA Y PIRENAICA DE LA DEMARCACIÓN HIDROGRÁFICA DEL EBRO

Fecha del informe: 29/01/2024

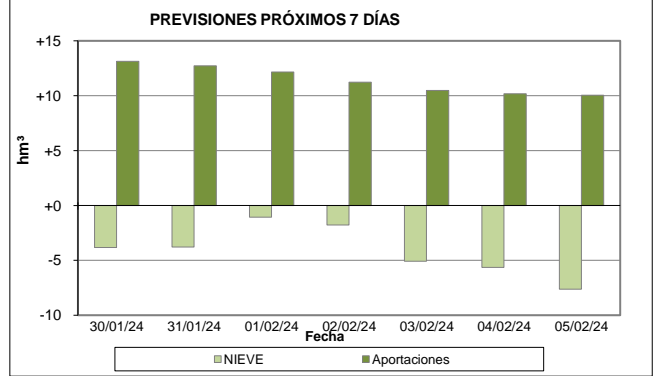
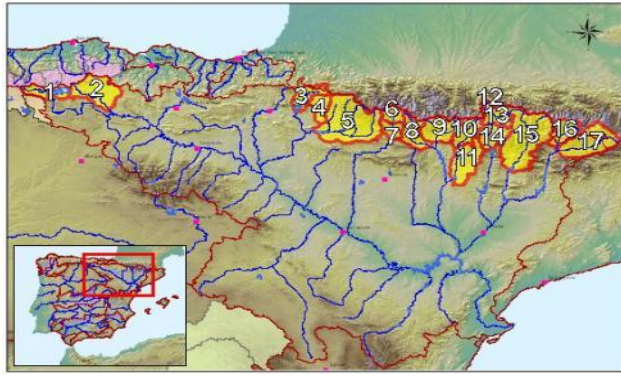


CUENCAS NIVALES			ESTADO A FECHA: 29/01/2024				⁽²⁾ VARIACIONES PREVISTAS A 7 DÍAS	
Nº	Pto. de control	RESERVA DE NIEVE		APORTACIONES ⁽¹⁾		NIEVE	APORTACIÓN	
		(hm³)	Comparativa ⁽³⁾	(hm³)	Comparativa ⁽³⁾	(hm³)	(hm³)	
1	Embalse del Ebro	0,0	Mínima 5 años	67,8	Muy baja	+0,0	+0,6	
2	Nela en Trespaderne	0,0	Mínima 5 años	147,5	Baja	-0,0	+4,4	
3	Iratí en Itoiz	0,7	Muy baja	268,2	Normal	-0,5	+4,8	
4	Salazar en Aspuz	0,3	Muy baja	126,2	Alta	-0,1	+1,3	
5	Aragón en E. de Yesa	24,6	Mínima 5 años	644,3	Muy alta	-7,3	+11,0	
6	Gállego en E. de Búbal	52,9	Muy baja	208,8	Máxima 5 años	-1,8	+8,5	
7	Gállego en Sabiñánigo	13,0	Mínima 5 años	305,2	Máxima 5 años	-0,4	+4,1	
8	Ara en Boltaña	42,1	Muy baja	222,4	Máxima 5 años	-1,2	+3,9	
9	Cinca en Escalona	91,7	Muy baja	389,2	Máxima 5 años	-2,8	+6,5	
10	Ésera en Campo	59,9	Mínima 5 años	143,1	Máxima 5 años	-1,4	+4,2	
11	Ésera en Emb. Barasona	7,0	Mínima 5 años	257,8	Muy alta	-0,2	+7,4	
12	Garona en Bossòst	34,0	Mínima 5 años	47,8	Baja	-3,1	+3,4	
13	Garona en Torán	4,1	Mínima 5 años	16,0	Normal	-0,2	+0,5	
14	N. Ribagorzana Pont de Suert	43,3	Baja	174,8	Máxima 5 años	-0,8	+4,8	
15	Pallaresa en E. de Talárn	72,8	Mínima 5 años	231,8	Alta	-3,6	+8,8	
16	Valira en Seo D'Urgel	27,9	Mínima 5 años	65,0	Alta	-1,7	+3,5	
17	Segre en Seo D'Urgel	30,1	Mínima 5 años	49,4	Baja	-3,9	+2,2	
TOTALES	Total cuenca del Ebro (Pirineo + C. Cantábrica):	466,1	Muy baja	3.301,6	Alta	-25,6	+76,0	
	Total cuenca del Garona (hasta frontera Francia):	38,1	Mínima 5 años	63,8	Baja	-3,2	+3,9	
	Total Demarcación (Cuenca del Ebro + Garona):	504,2	Muy baja	3.365,3	Alta	-28,8	+79,9	
Agrupado por ríos	Cabecera del Ebro y Nela (1+2):	0,0	Mínima 5 años	215,3	Baja	-0,0	+5,0	
	Aragón, Iratí y Salazar (3+4+5):	25,5	Muy baja	1.038,7	Alta	-7,9	+17,1	
	Gállego (6+7)	65,9	Muy baja	514,0	Máxima 5 años	-2,2	+12,6	
	Ara, Cinca y Ésera (8+9+10+11):	200,7	Muy baja	1.012,5	Muy alta	-5,5	+22,1	
	Garona hasta frontera con Francia (12+13):	38,1	Mínima 5 años	63,8	Baja	-3,2	+3,9	
	N. Ribagorzana hasta Pont de Suert (14):	43,3	Baja	174,8	Máxima 5 años	-0,8	+4,8	
	N. Pallaresa hasta E. de Talárn (15):	72,8	Mínima 5 años	231,8	Alta	-3,6	+8,8	
	Segre aguas abajo de Seo D'Urgel (16+17):	57,9	Mínima 5 años	114,4	Normal	-5,6	+5,6	

(1) Las Aportaciones son el volumen total de agua que ha llegado a los embalses o puntos de cierre de las cuencas nivales desde el inicio del año hidrológico (1 de octubre)

(2) Obtenida a partir de las previsiones HRES.IFS (ECMWF)

(3) Valoración del dato actual respecto de las mismas fechas de los 5 años anteriores (percentil estadístico)

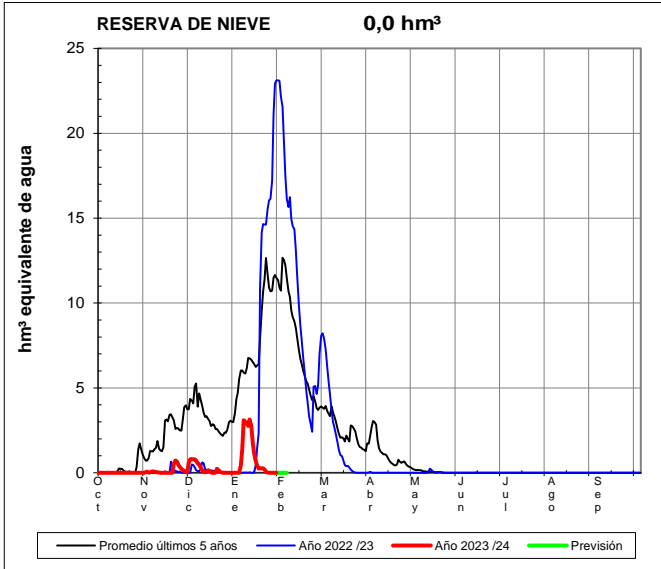




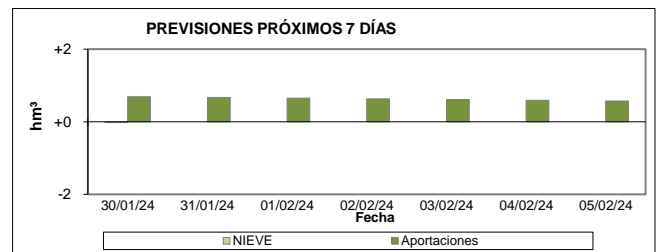
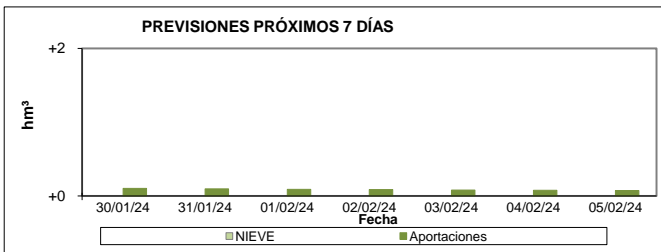
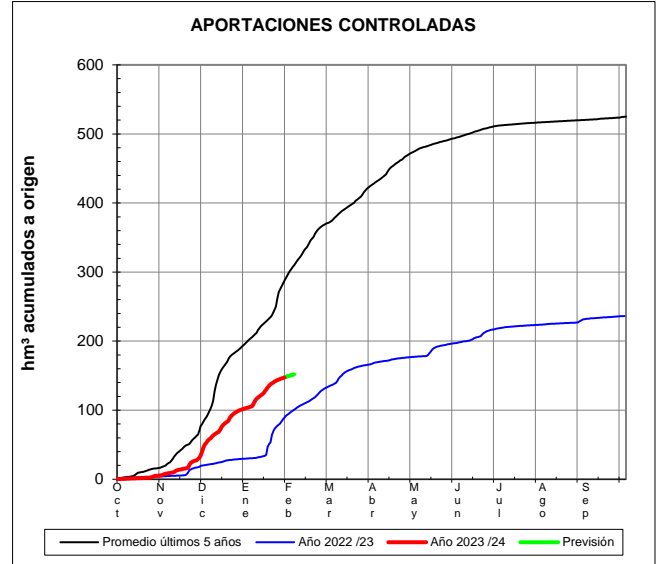
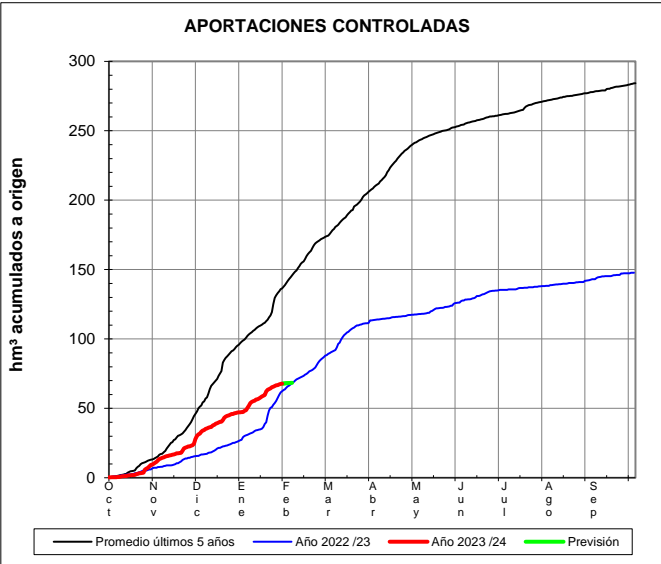
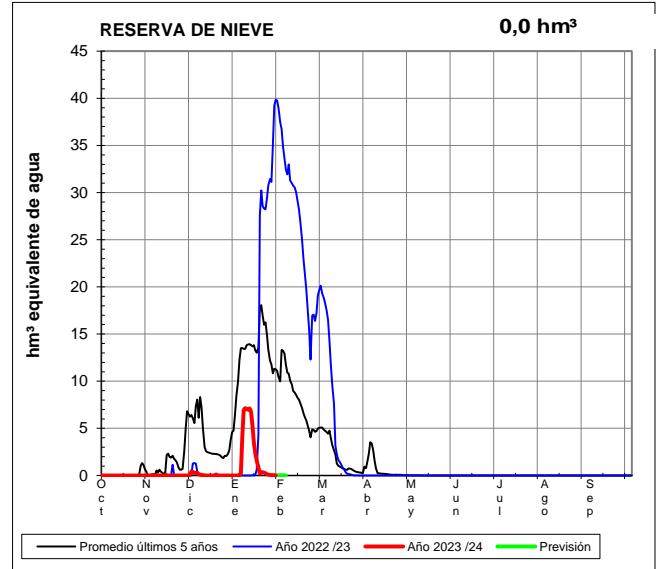
EVOLUCIÓN DE LA RESERVA DE NIEVE Y DE LAS APORTACIONES EN LAS SUBCUENCAS NIVALES DE LAS VERTIENTES CANTÁBRICA Y PIRENAICA DE LA DEMARCACIÓN HIDROGRÁFICA DEL EBRO

Fecha del informe: 29/01/2024

EBRO EN E. DEL EBRO



NELA EN TRASPADERNE

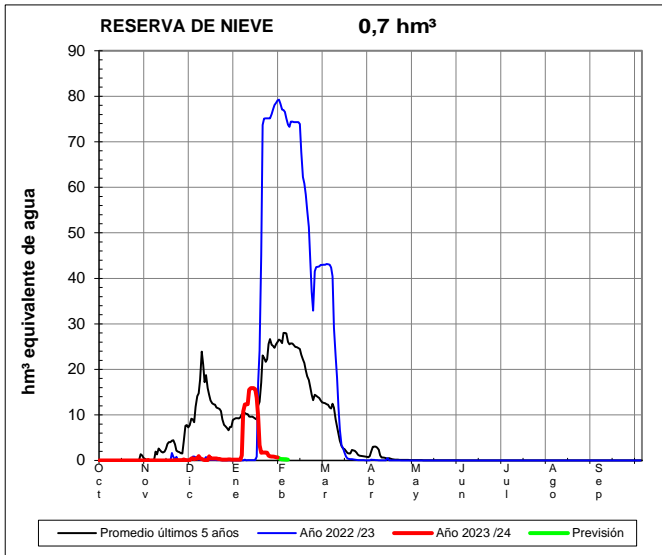




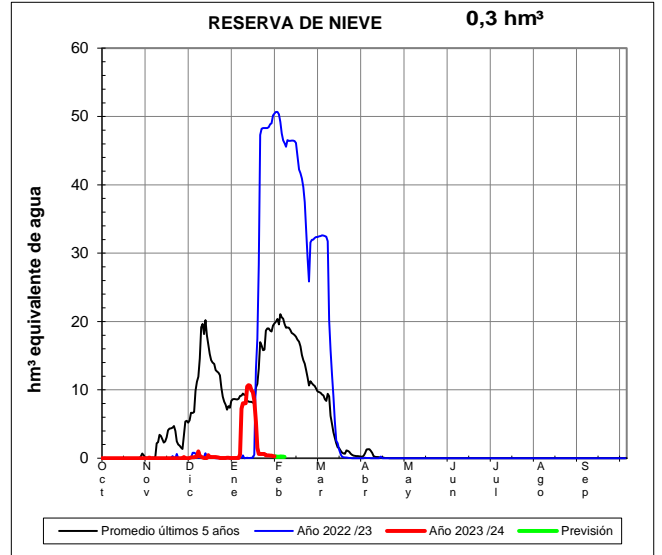
EVOLUCIÓN DE LA RESERVA DE NIEVE Y DE LAS APORTACIONES EN LAS SUBCUENCAS NIVALES DE LAS VERTIENTES CANTÁBRICA Y PIRENAICA DE LA DEMARCACIÓN HIDROGRÁFICA DEL EBRO

Fecha del informe: 29/01/2024

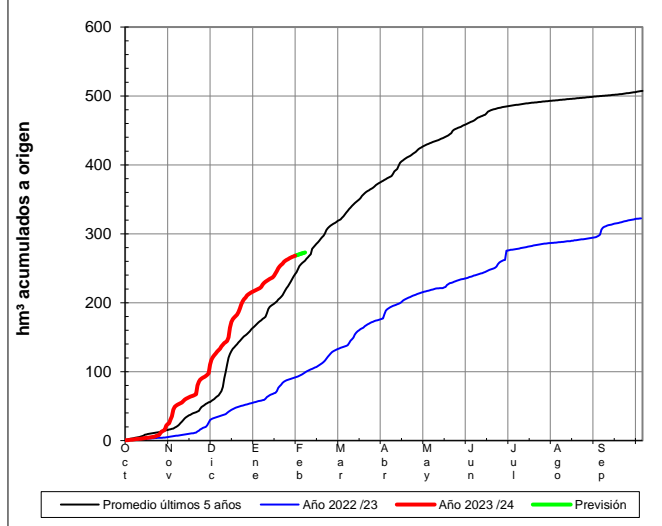
IRATI EN ITOIZ



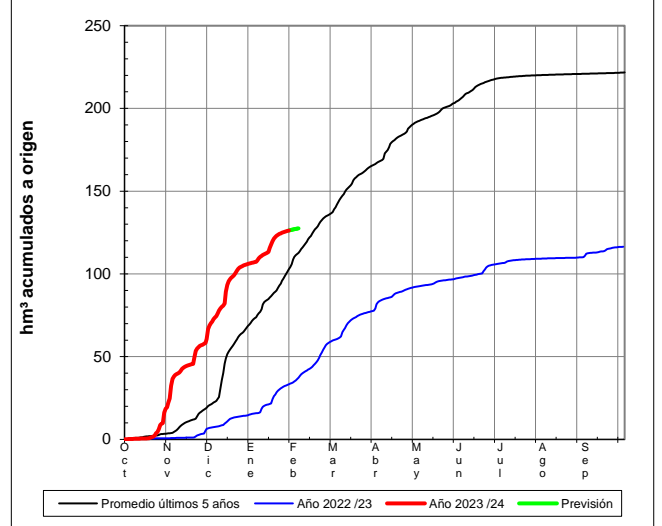
SALAZAR EN ASPURZ



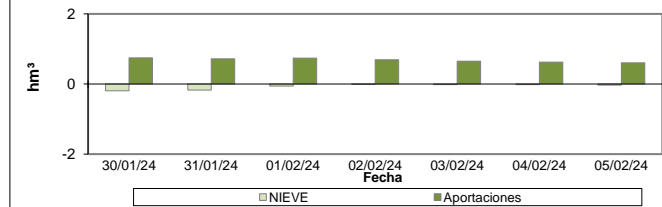
APORTACIONES CONTROLADAS



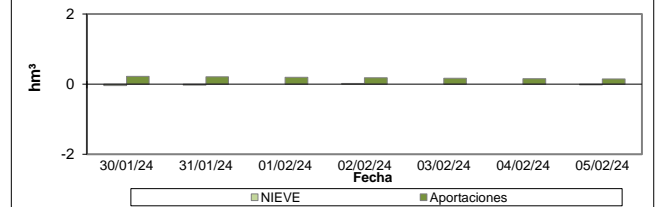
APORTACIONES CONTROLADAS



PREVISIONES PRÓXIMOS 7 DÍAS



PREVISIONES PRÓXIMOS 7 DÍAS

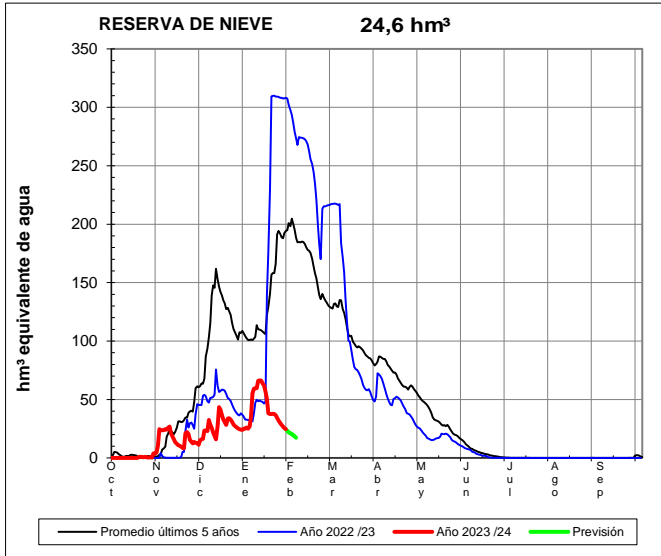




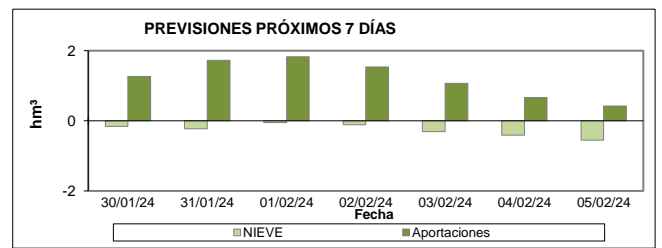
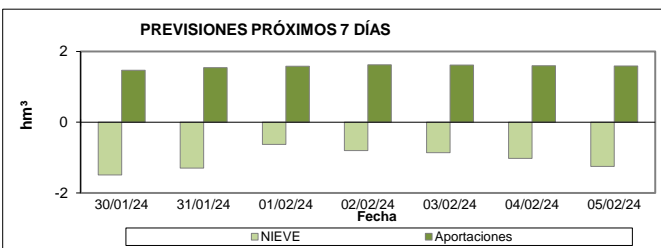
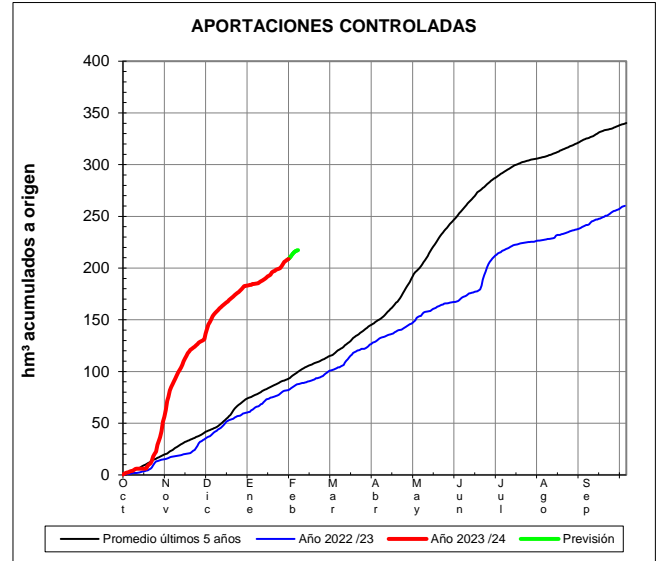
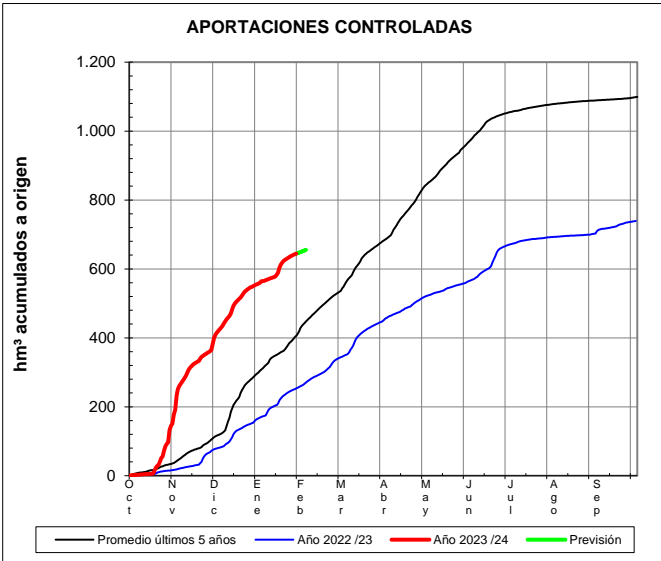
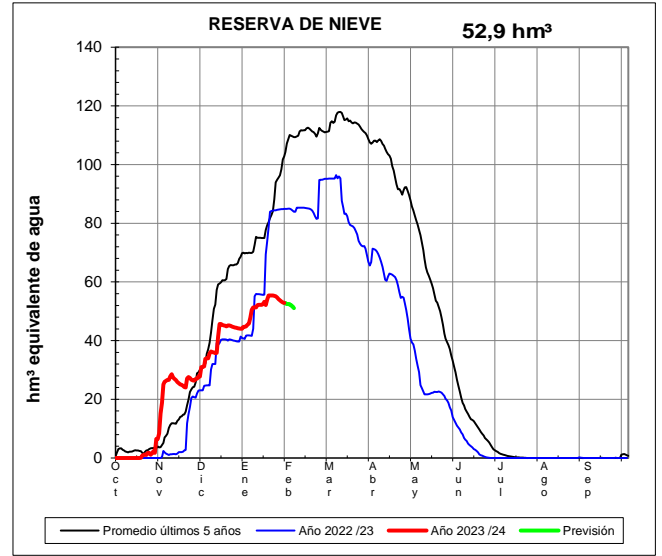
EVOLUCIÓN DE LA RESERVA DE NIEVE Y DE LAS APORTACIONES EN LAS SUBCUENCAS NIVALES DE LAS VERTIENTES CANTÁBRICA Y PIRENAICA DE LA DEMARCACIÓN HIDROGRÁFICA DEL EBRO

Fecha del informe: 29/01/2024

ARAGÓN EN E. DE YESA



GÁLLEGO EN E. DE BÚBAL

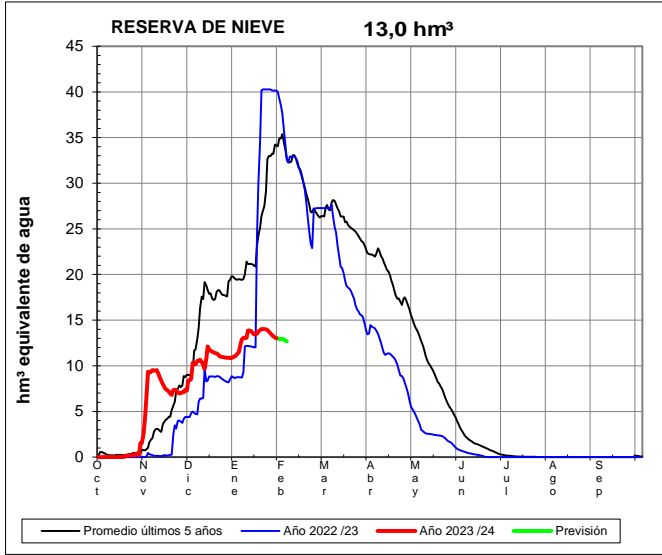




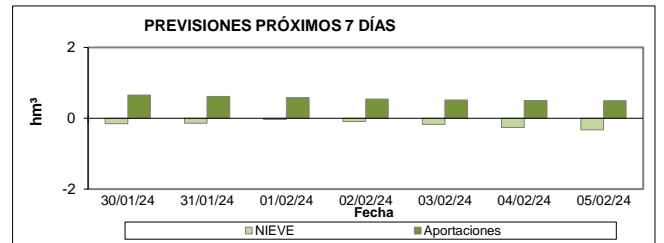
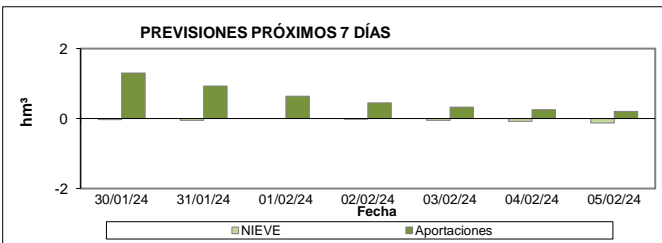
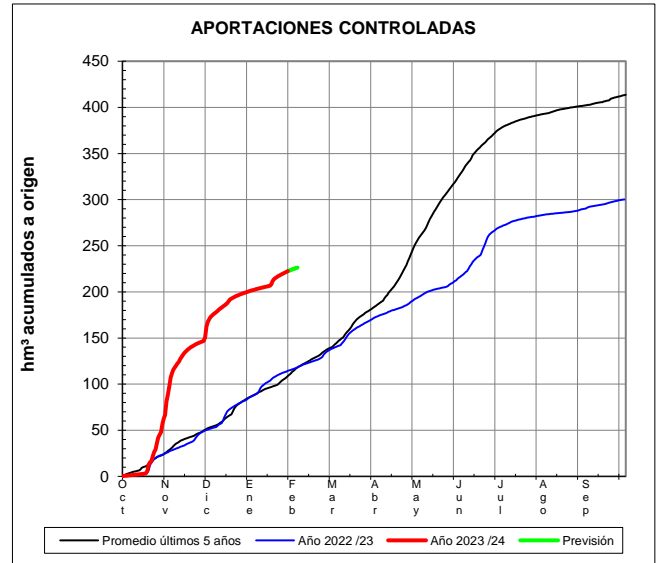
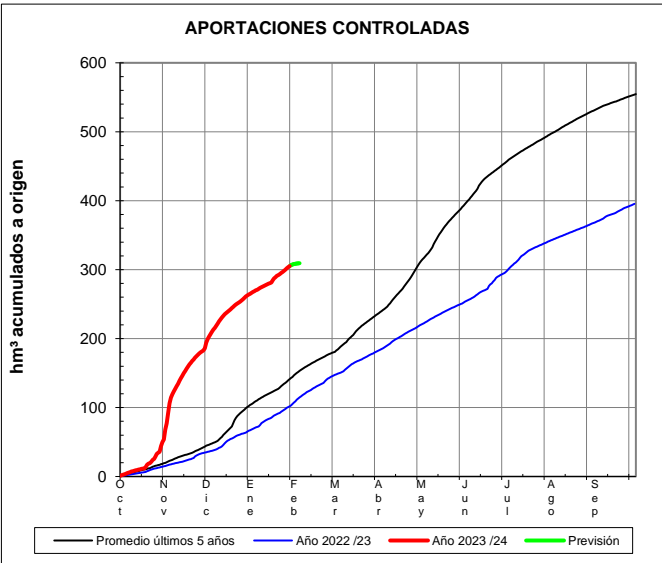
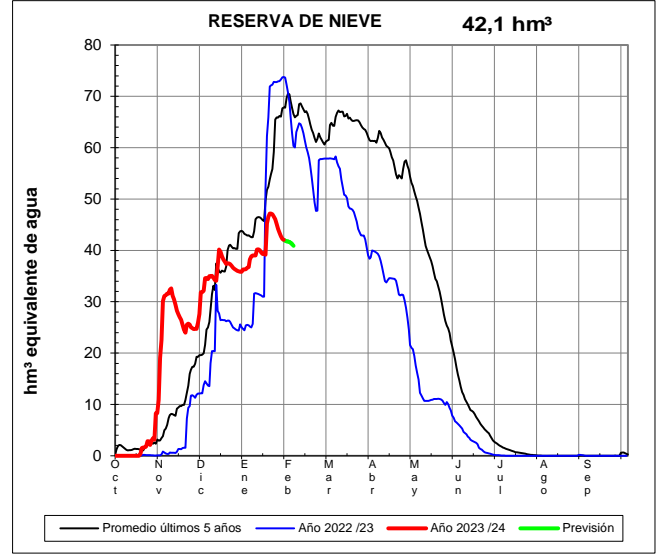
EVOLUCIÓN DE LA RESERVA DE NIEVE Y DE LAS APORTACIONES EN LAS SUBCUENCAS NIVALES DE LAS VERTIENTES CANTÁBRICA Y PIRENAICA DE LA DEMARCACIÓN HIDROGRÁFICA DEL EBRO

Fecha del informe: 29/01/2024

GÁLLEGO EN SABIÑÁNIGO



ARA EN BOLTAÑA

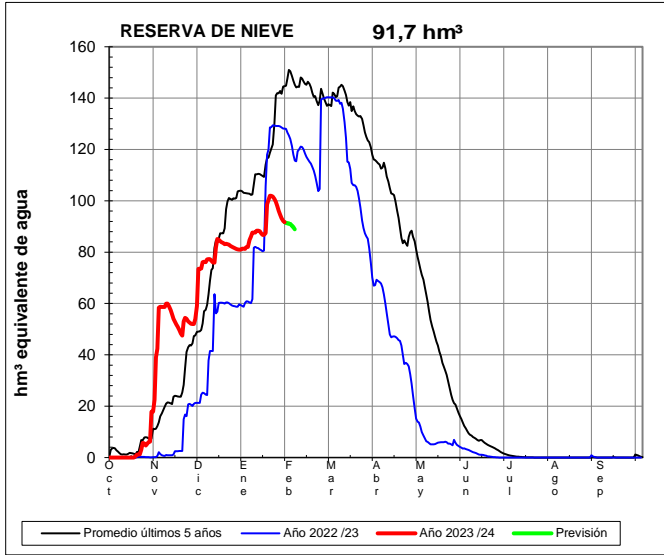




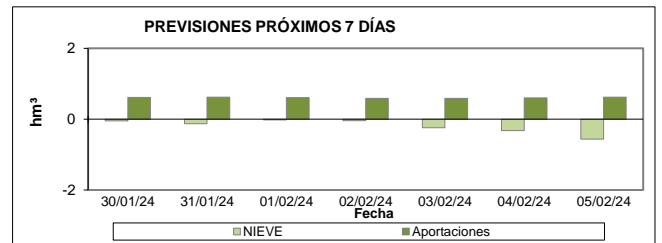
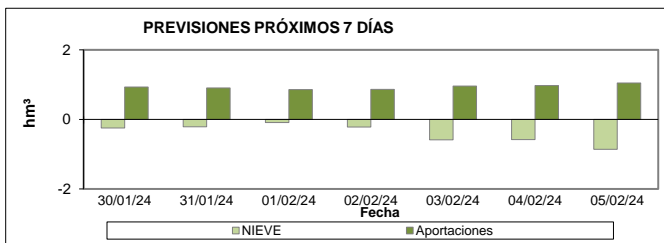
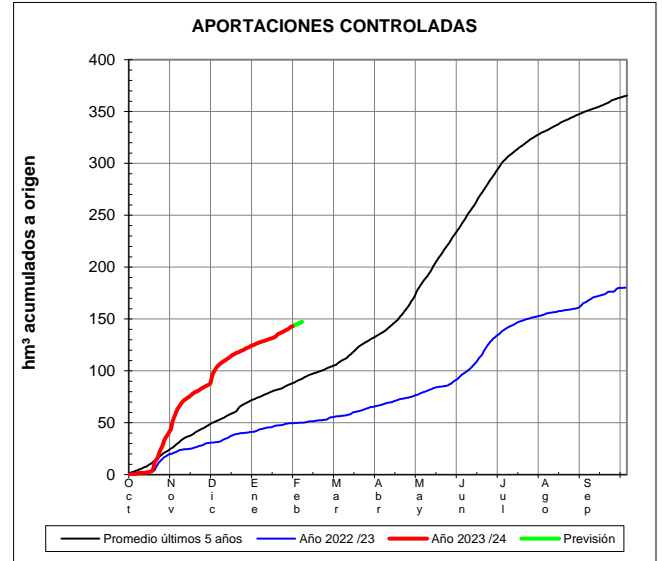
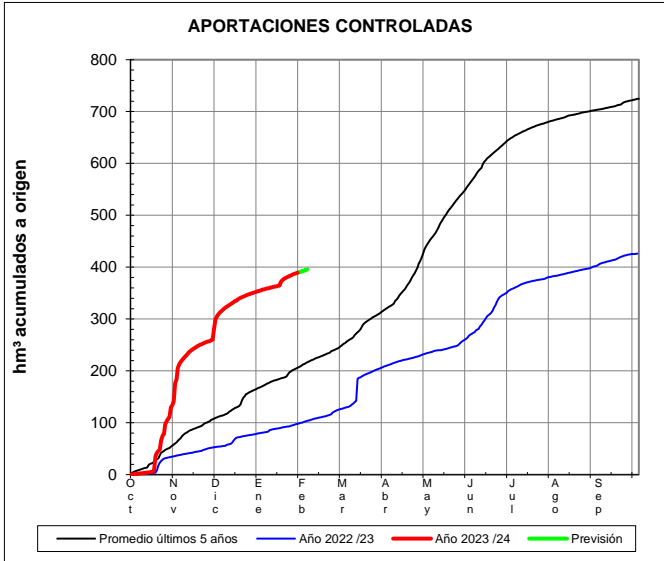
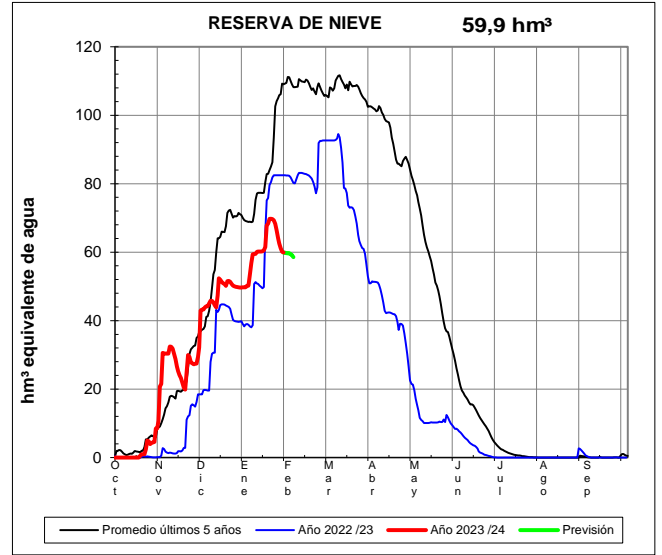
EVOLUCIÓN DE LA RESERVA DE NIEVE Y DE LAS APORTACIONES EN LAS SUBCUENCAS NIVALES DE LAS VERTIENTES CANTÁBRICA Y PIRENAICA DE LA DEMARCACIÓN HIDROGRÁFICA DEL EBRO

Fecha del informe: 29/01/2024

CINCA EN E. DE ESCALONA



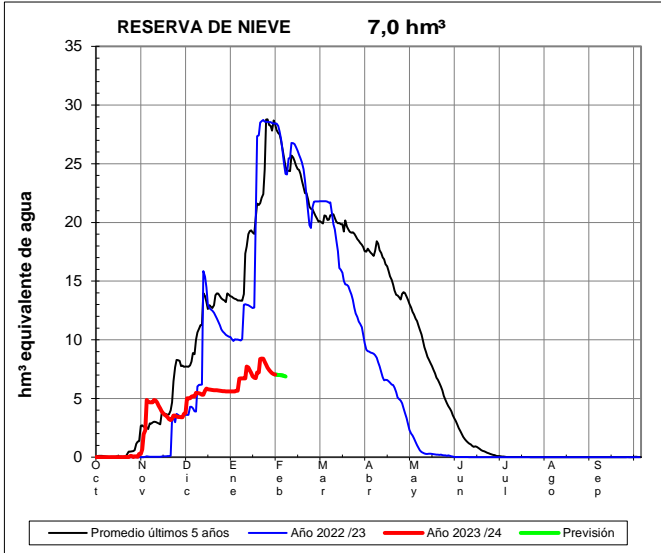
ÉSERA EN CAMPO



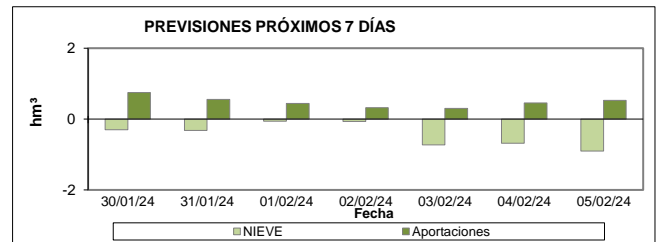
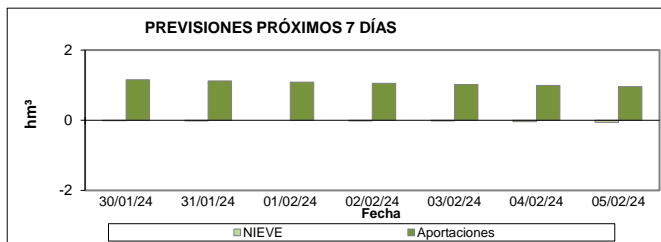
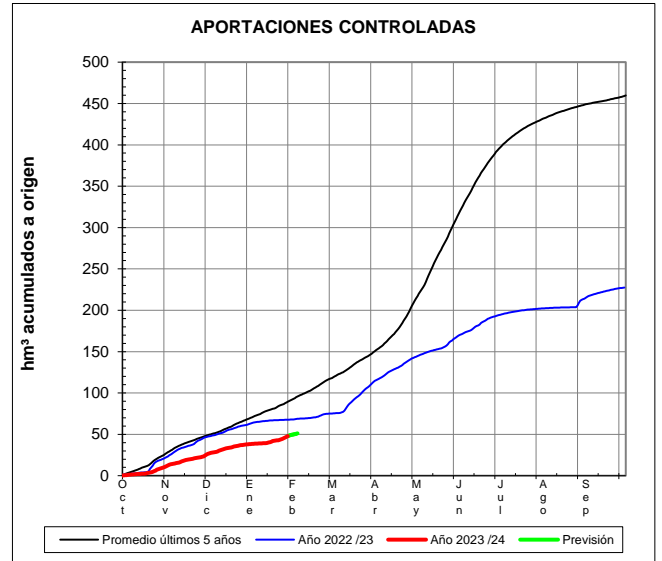
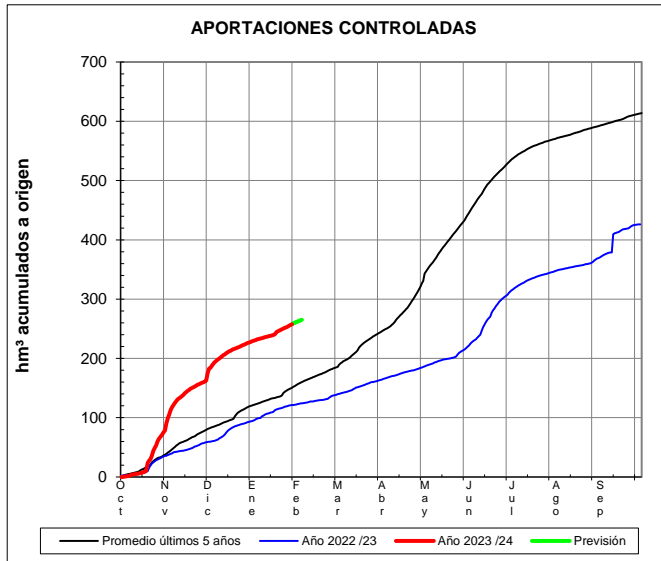
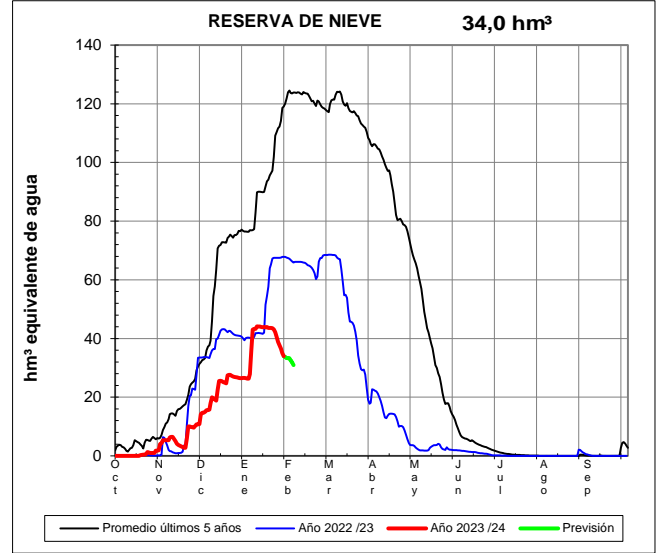
EVOLUCIÓN DE LA RESERVA DE NIEVE Y DE LAS APORTACIONES EN LAS SUBCUENCAS NIVALES DE LAS VERTIENTES CANTÁBRICA Y PIRENAICA DE LA DEMARCACIÓN HIDROGRÁFICA DEL EBRO

Fecha del informe: 29/01/2024

ÉSERA EN E. DE BARASONA



GARONA EN BOSSOST

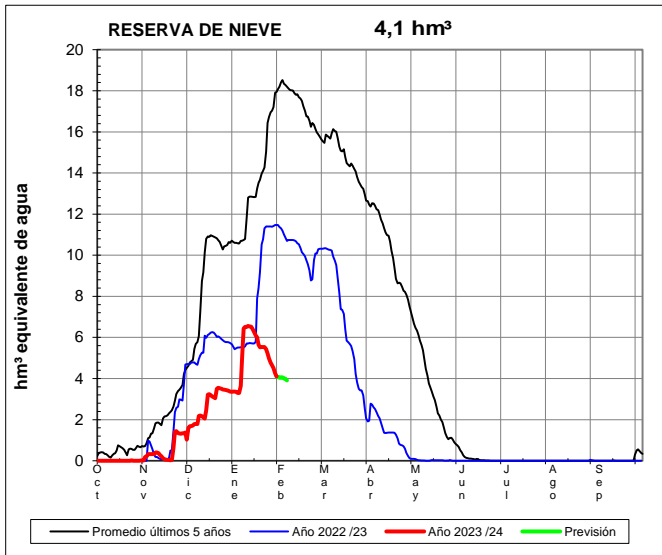




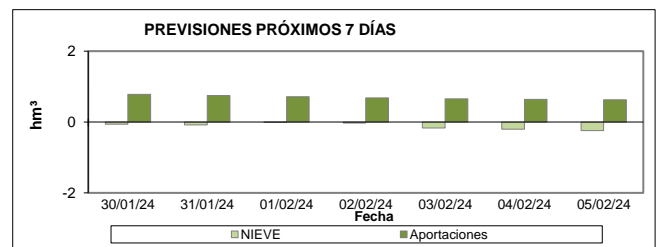
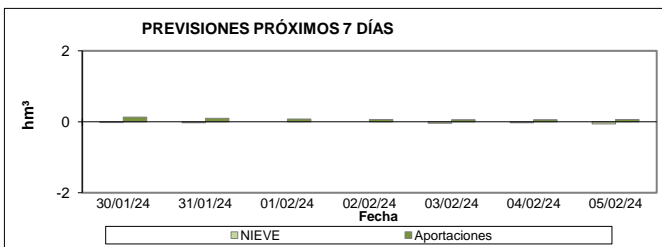
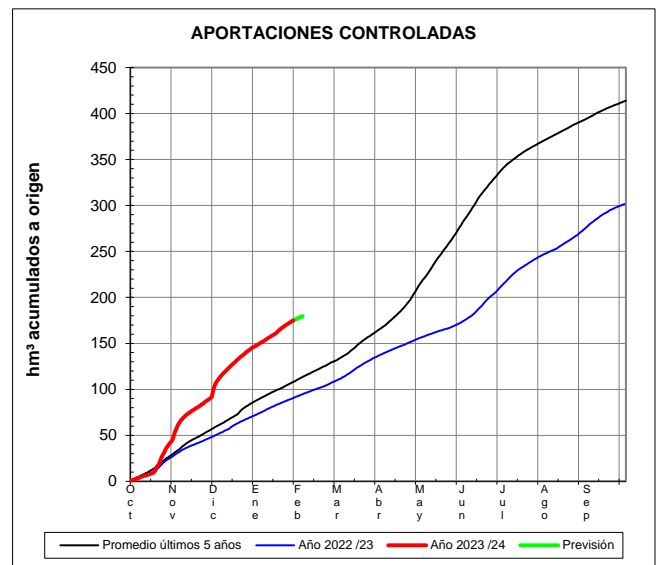
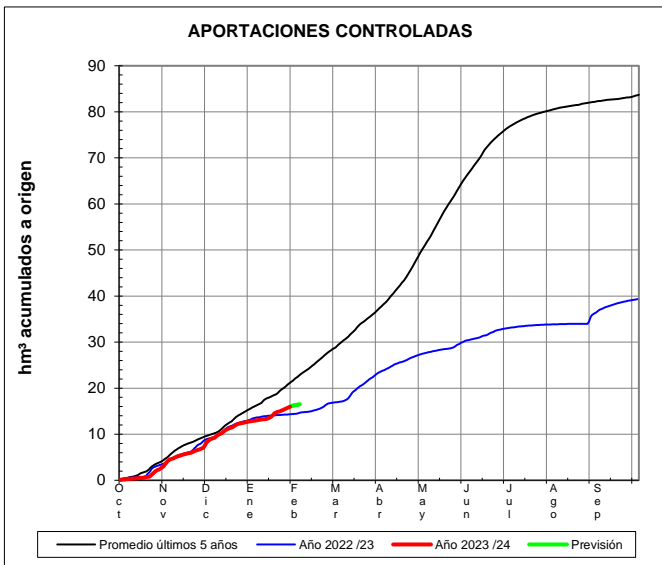
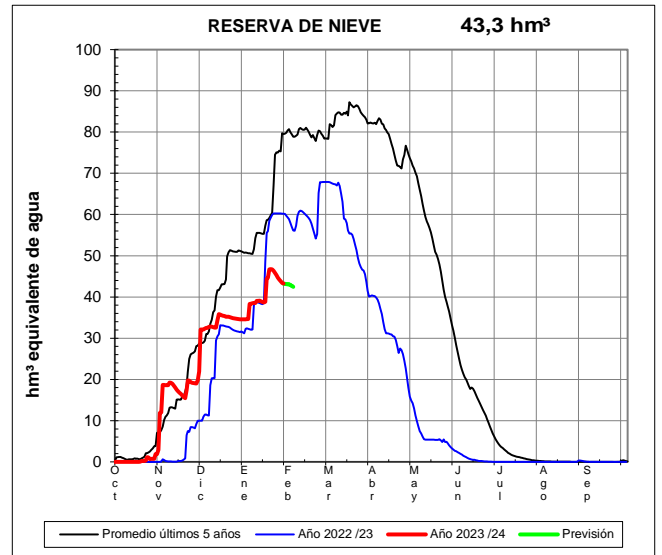
EVOLUCIÓN DE LA RESERVA DE NIEVE Y DE LAS APORTACIONES EN LAS SUBCUENCAS NIVALES DE LAS VERTIENTES CANTÁBRICA Y PIRENAICA DE LA DEMARCACIÓN HIDROGRÁFICA DEL EBRO

Fecha del informe: 29/01/2024

GARONA EN TORÁN



NOGUERA RIBAGORZANA EN PONT DE SUERT

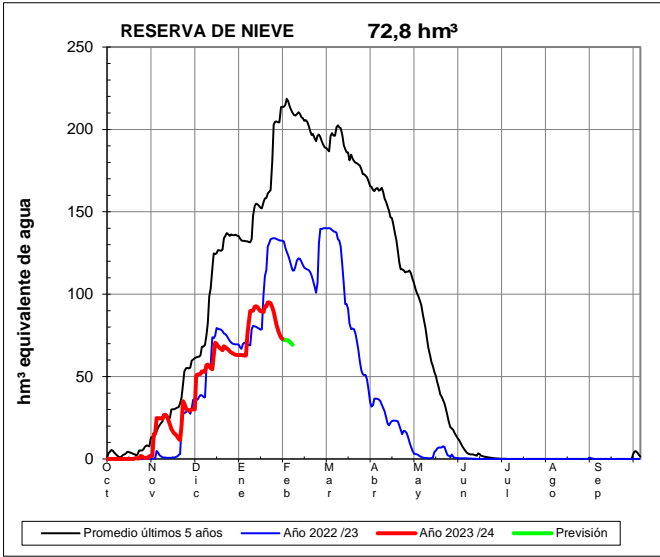




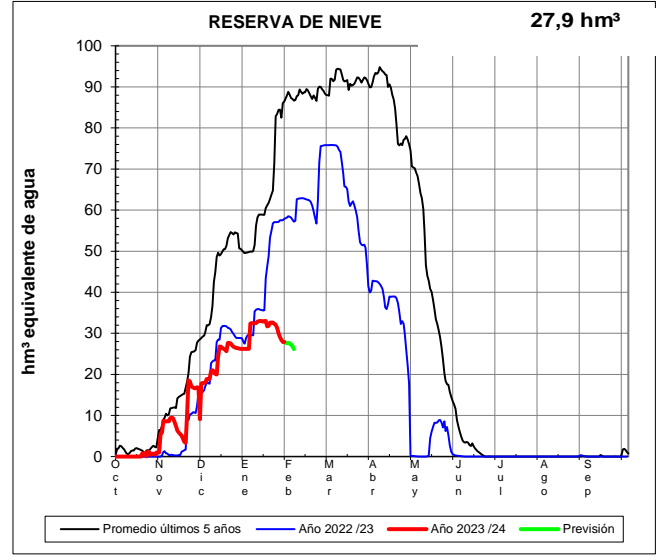
EVOLUCIÓN DE LA RESERVA DE NIEVE Y DE LAS APORTACIONES EN LAS SUBCUENCAS NIVALES DE LAS VERTIENTES CANTÁBRICA Y PIRENAICA DE LA DEMARCACIÓN HIDROGRÁFICA DEL EBRO

Fecha del informe: 29/01/2024

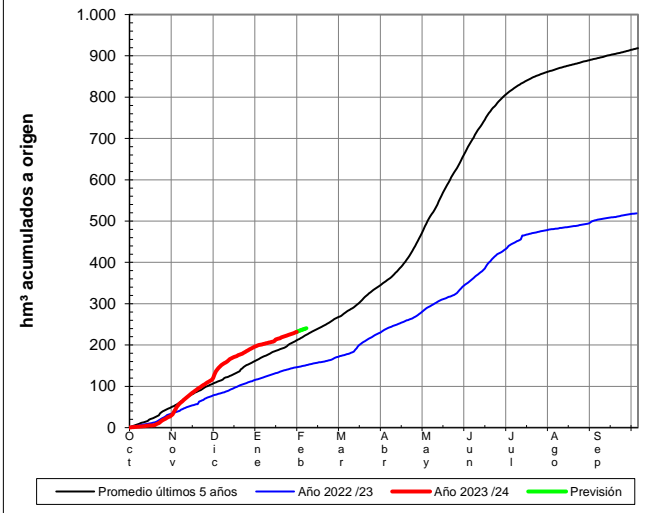
NOGUERA PALLARESA EN E. DE TALARN



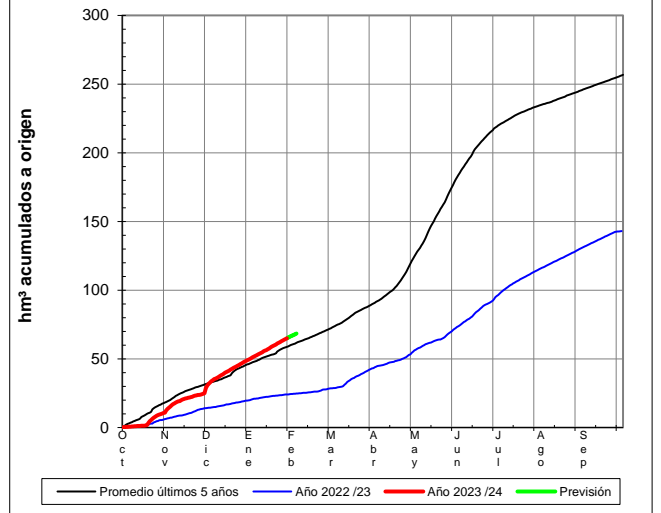
VALIRA EN SEO D'URGEL



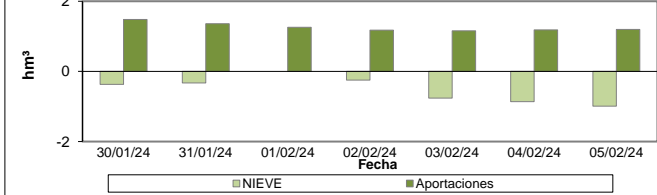
APORTACIONES CONTROLADAS



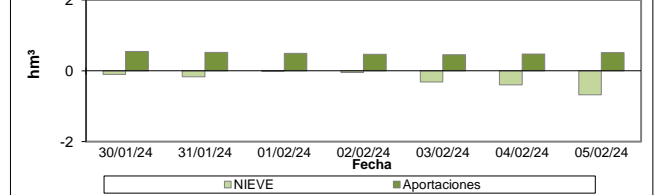
APORTACIONES CONTROLADAS



PREVISIONES PRÓXIMOS 7 DÍAS



PREVISIONES PRÓXIMOS 7 DÍAS



EVOLUCIÓN DE LA RESERVA DE NIEVE Y DE LAS APORTACIONES EN LAS SUBCUENCAS NIVALES DE LAS VERTIENTES CANTÁBRICA Y PIRENAICA DE LA DEMARCACIÓN HIDROGRÁFICA DEL EBRO

Fecha del informe: 29/01/2024

SEGRE EN SEO D'URGEL

