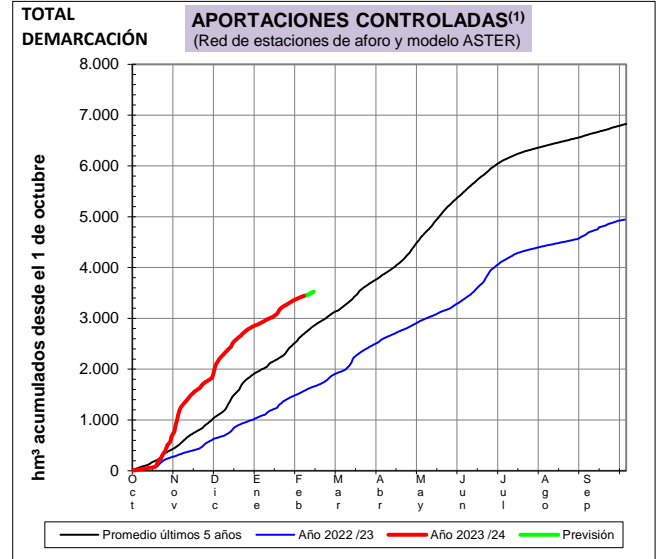
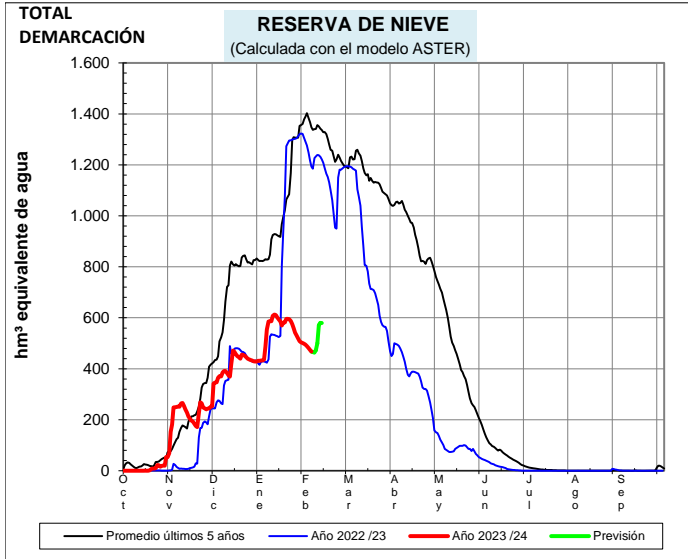




**EVOLUCIÓN DE LA RESERVA DE NIEVE Y DE LAS APORTACIONES EN LAS SUBCUENCAS NIVALES DE LAS VERTIENTES CANTÁBRICA Y PIRENAICA DE LA DEMARCACIÓN HIDROGRÁFICA DEL EBRO**

Fecha del informe: 05/02/2024

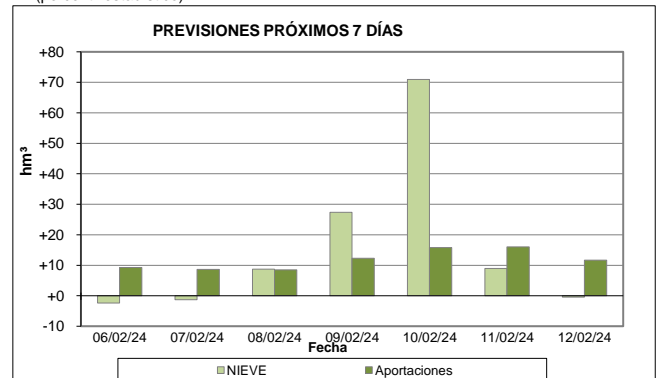
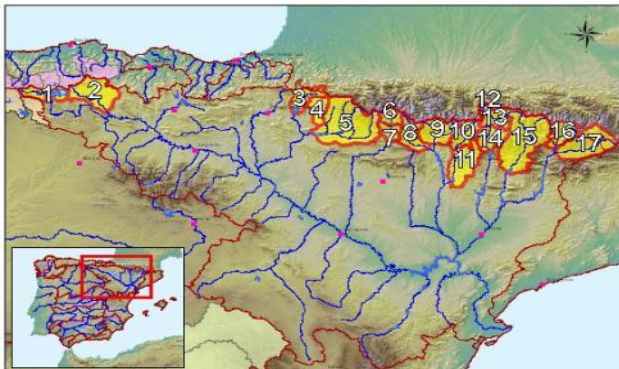


CUENCAS NIVALES			ESTADO A FECHA: 05/02/2024				<sup>(2)</sup> VARIACIONES PREVISTAS A 7 DÍAS	
			RESERVA DE NIEVE		APORTACIONES <sup>(1)</sup>		NIEVE	APORTACIÓN
Nº	Pto. de control	(hm³)	Comparativa <sup>(3)</sup>	(hm³)	Comparativa <sup>(3)</sup>	(hm³)	(hm³)	
1	Embalse del Ebro	0,0	Mínima 5 años	69,6	Muy baja	+0,5	+2,0	
2	Nela en Trespademe	0,0	Mínima 5 años	151,6	Baja	+0,1	+4,4	
3	Iratí en Itoiz	0,4	Mínima 5 años	274,2	Normal	-0,1	+8,9	
4	Salazar en Aspuz	0,1	Muy baja	127,6	Alta	+1,1	+1,5	
5	Aragón en E. de Yesa	21,4	Mínima 5 años	654,4	Muy alta	+8,7	+9,7	
6	Gállego en E. de Búbal	51,5	Mínima 5 años	215,7	Máxima 5 años	+10,9	+5,0	
7	Gállego en Sabiñánigo	12,5	Mínima 5 años	313,4	Máxima 5 años	+3,5	+5,0	
8	Ara en Boltaña	39,7	Muy baja	226,1	Muy alta	+8,4	+4,5	
9	Cinca en Escalona	86,5	Mínima 5 años	394,4	Máxima 5 años	+11,3	+12,1	
10	Ésera en Campo	55,7	Mínima 5 años	145,5	Máxima 5 años	+9,9	+2,4	
11	Ésera en Emb. Barasona	6,7	Mínima 5 años	262,0	Muy alta	+1,8	+3,9	
12	Garona en Bossòst	29,9	Mínima 5 años	51,9	Baja	+10,0	+2,7	
13	Garona en Torán	3,6	Mínima 5 años	16,7	Normal	+2,2	+0,5	
14	N. Ribagorzana Pont de Suert	41,0	Baja	180,3	Muy alta	+8,6	+5,3	
15	Pallaresa en E. de Talárn	63,8	Mínima 5 años	239,2	Alta	+21,6	+8,4	
16	Valira en Seo D'Urgel	26,6	Mínima 5 años	68,9	Alta	+7,5	+3,2	
17	Segre en Seo D'Urgel	28,1	Mínima 5 años	51,9	Baja	+6,1	+2,7	
TOTALES	Total cuenca del Ebro (Pirineo + C. Cantábrica):	434,1	Muy baja	3.374,7	Alta	+99,8	+78,9	
	Total cuenca del Garona (hasta frontera Francia):	33,5	Mínima 5 años	68,6	Baja	+12,1	+3,2	
	Total Demarcación (Cuenca del Ebro + Garona):	467,7	Muy baja	3.443,4	Alta	+111,9	+82,1	
Agrupado por ríos	Cabecera del Ebro y Nela (1+2):	0,0	Mínima 5 años	221,1	Muy baja	+0,5	+6,3	
	Aragón, Iratí y Salazar (3+4+5):	22,0	Muy baja	1.056,2	Alta	+9,7	+20,2	
	Gállego (6+7)	64,0	Mínima 5 años	529,2	Máxima 5 años	+14,4	+9,9	
	Ara, Cinca y Ésera (8+9+10+11):	188,6	Muy baja	1.028,0	Muy alta	+31,3	+22,9	
	Garona hasta frontera con Francia (12+13):	33,5	Mínima 5 años	68,6	Baja	+12,1	+3,2	
	N. Ribagorzana hasta Pont de Suert (14):	41,0	Baja	180,3	Muy alta	+8,6	+5,3	
	N. Pallaresa hasta E. de Talárn (15):	63,8	Mínima 5 años	239,2	Alta	+21,6	+8,4	
Segre aguas abajo de Seo D'Urgel (16+17):	54,8	Mínima 5 años	120,8	Normal	+13,6	+5,9		

(1) Las Aportaciones son el volumen total de agua que ha llegado a los embalses o puntos de cierre de las cuencas nivales desde el inicio del año hidrológico (1 de octubre)

(2) Obtenida a partir de las previsiones HRES.IFS (ECMWF)

(3) Valoración del dato actual respecto de las mismas fechas de los 5 años anteriores (percentil estadístico)

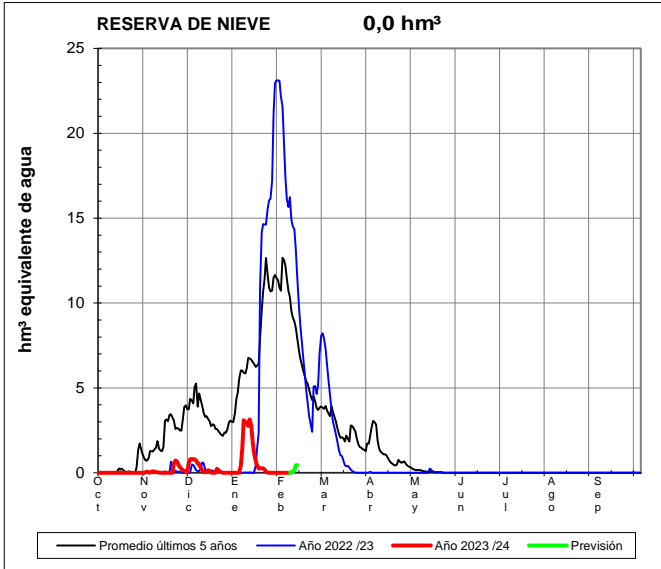




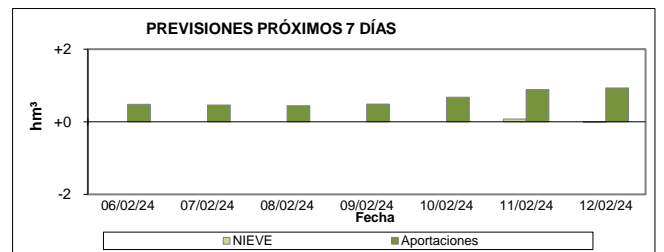
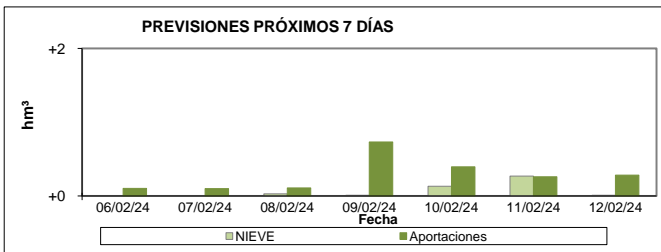
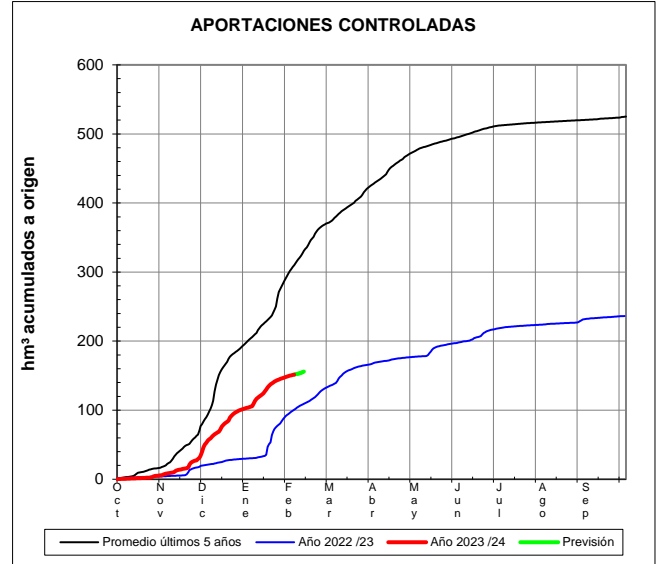
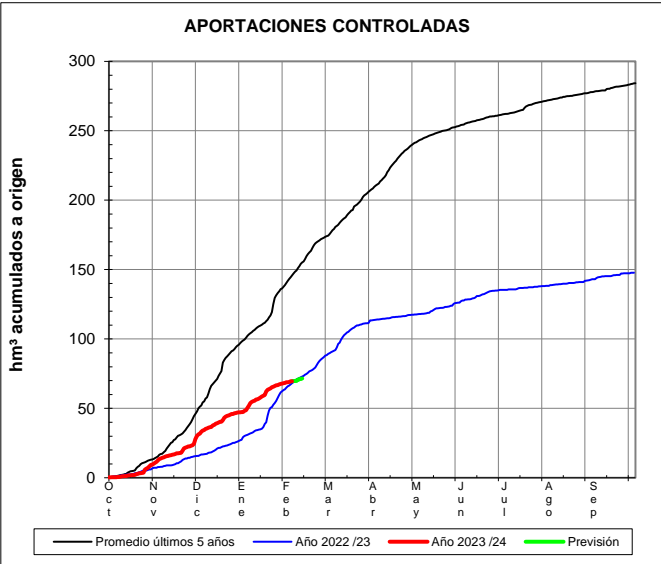
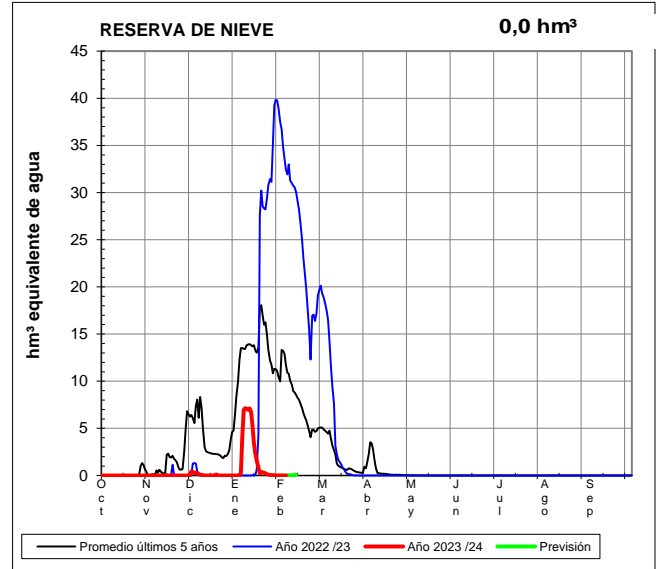
**EVOLUCIÓN DE LA RESERVA DE NIEVE Y DE LAS APORTACIONES EN LAS SUBCUENCAS NIVALES DE LAS VERTIENTES CANTÁBRICA Y PIRENAICA DE LA DEMARCACIÓN HIDROGRÁFICA DEL EBRO**

Fecha del informe: 05/02/2024

**EBRO EN E. DEL EBRO**



**NELA EN TRASPADERNE**

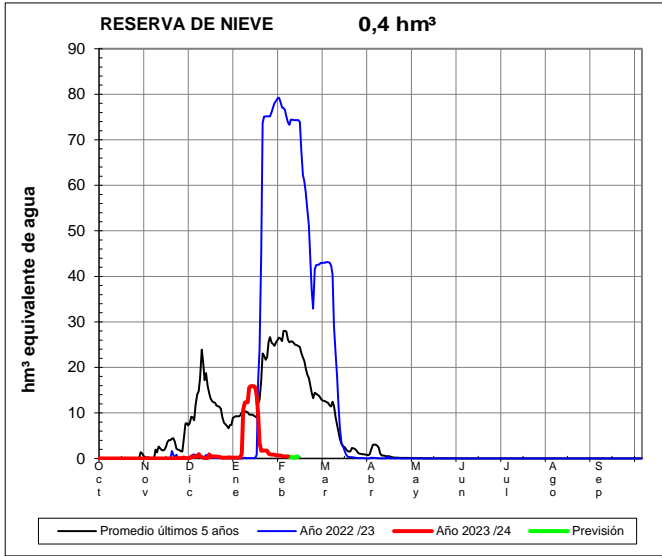




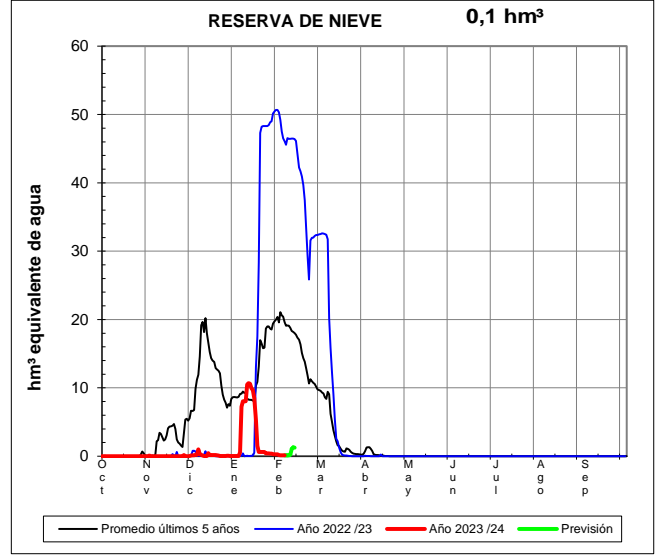
**EVOLUCIÓN DE LA RESERVA DE NIEVE Y DE LAS APORTACIONES EN LAS SUBCUENCAS NIVALES DE LAS VERTIENTES CANTÁBRICA Y PIRENAICA DE LA DEMARCACIÓN HIDROGRÁFICA DEL EBRO**

Fecha del informe: 05/02/2024

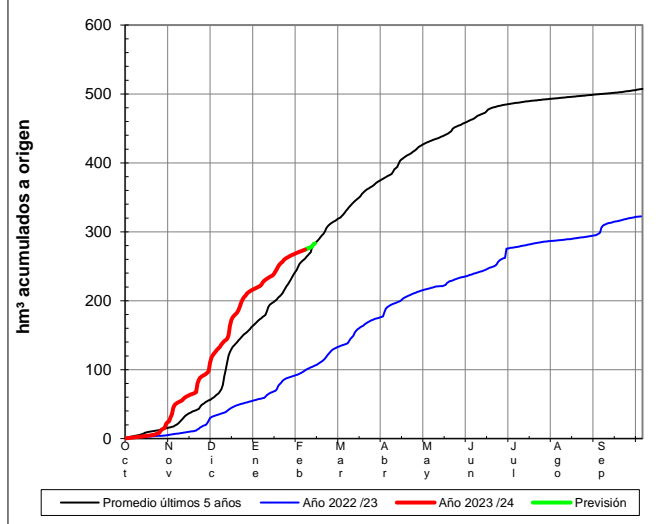
**IRATI EN ITOIZ**



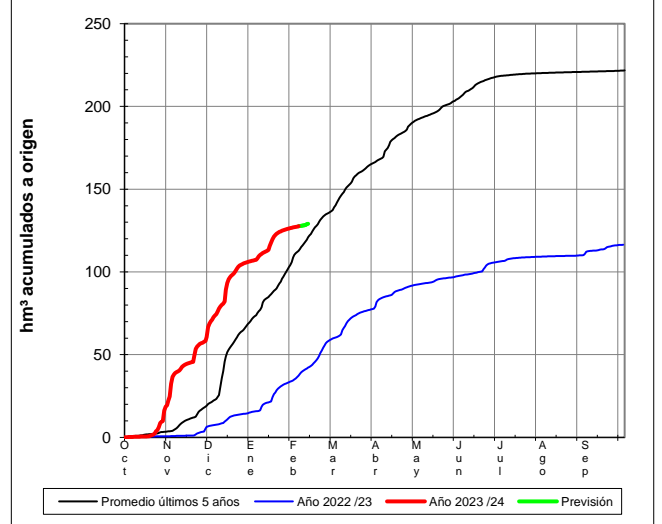
**SALAZAR EN ASPURZ**



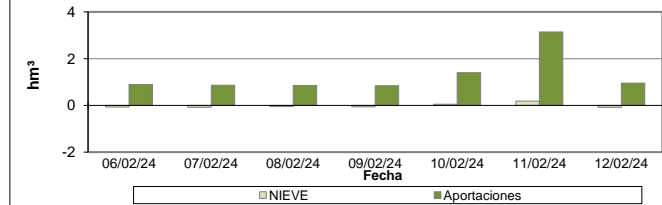
**APORTACIONES CONTROLADAS**



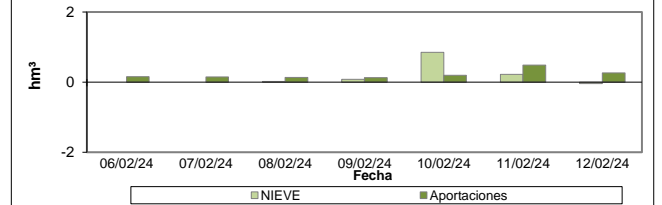
**APORTACIONES CONTROLADAS**



**PREVISIONES PRÓXIMOS 7 DÍAS**



**PREVISIONES PRÓXIMOS 7 DÍAS**

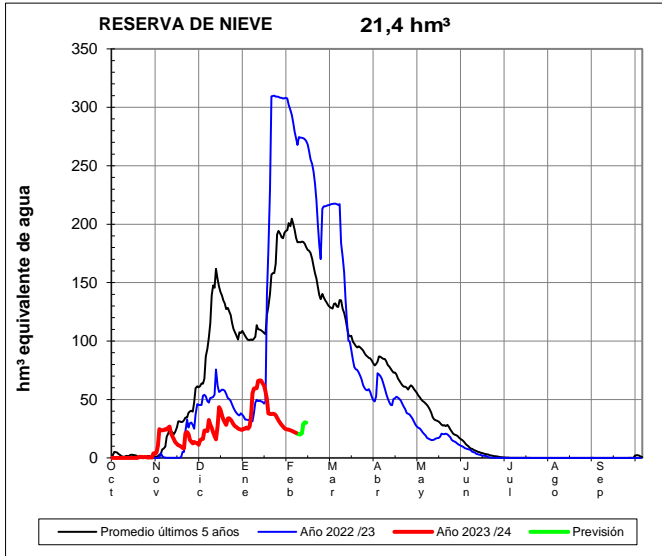




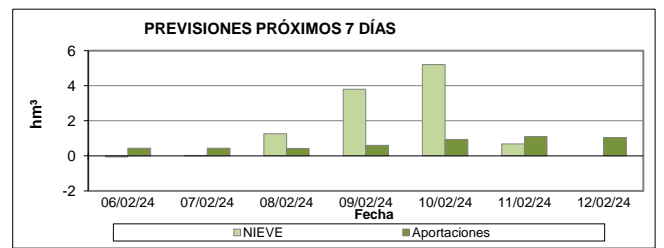
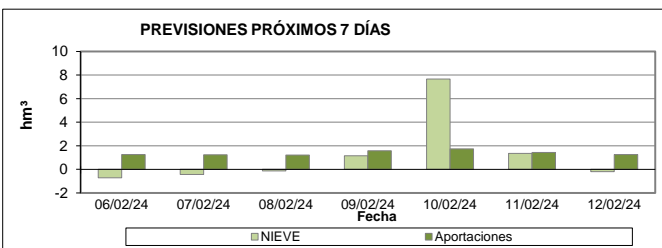
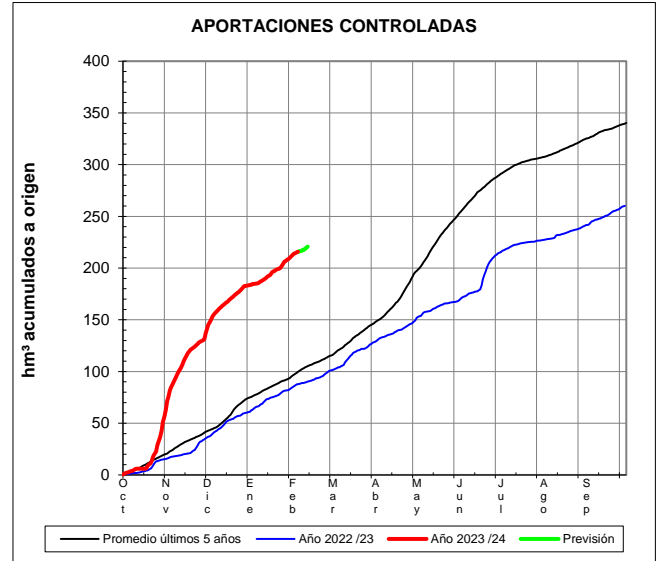
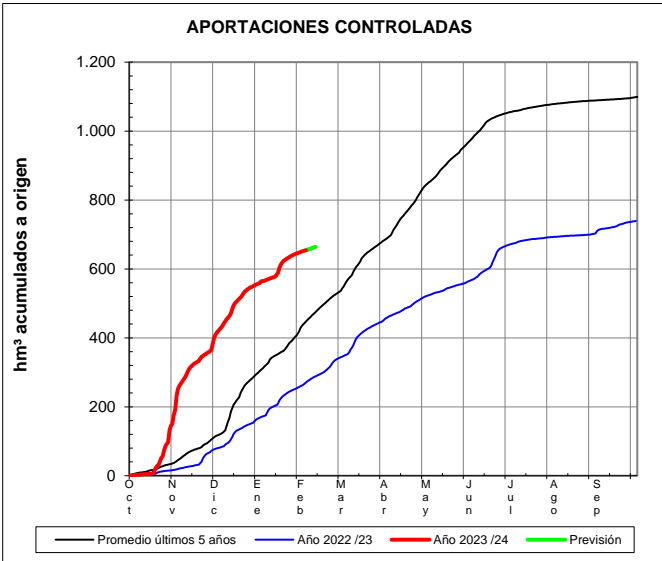
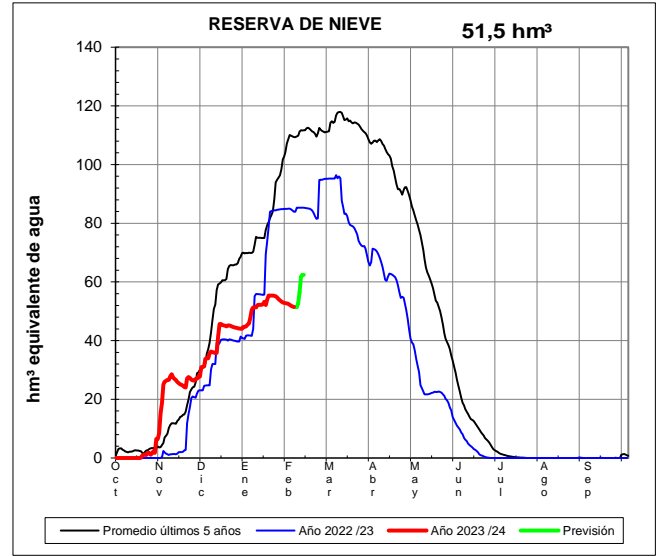
**EVOLUCIÓN DE LA RESERVA DE NIEVE Y DE LAS APORTACIONES EN LAS SUBCUENCAS NIVALES DE LAS VERTIENTES CANTÁBRICA Y PIRENAICA DE LA DEMARCACIÓN HIDROGRÁFICA DEL EBRO**

Fecha del informe: 05/02/2024

**ARAGÓN EN E. DE YESA**



**GÁLLEGO EN E. DE BÚBAL**

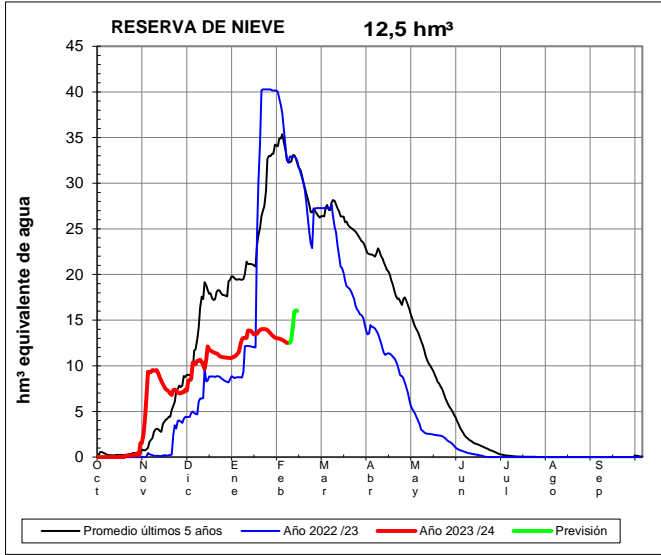




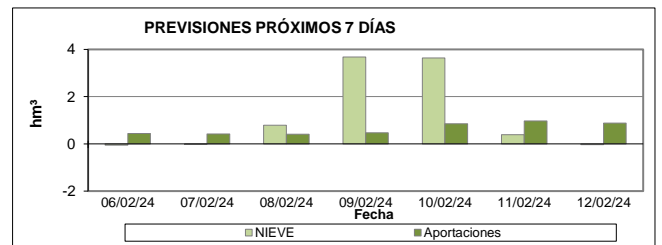
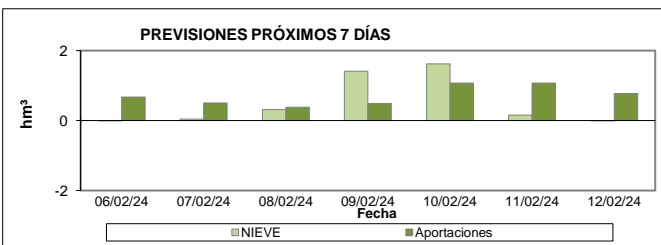
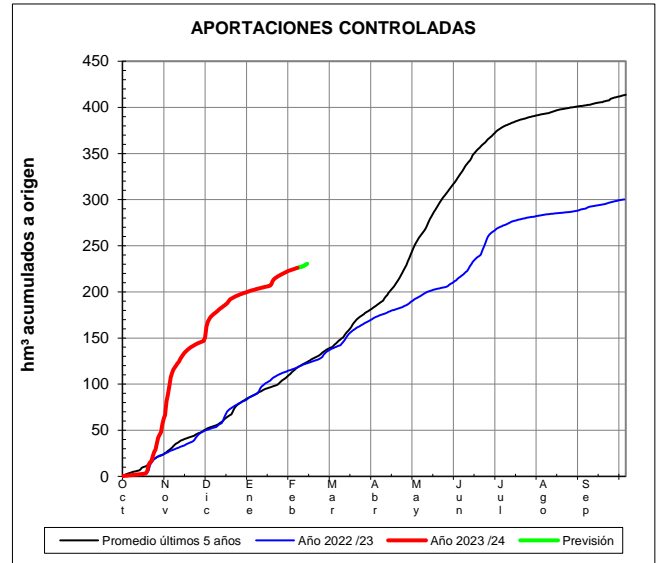
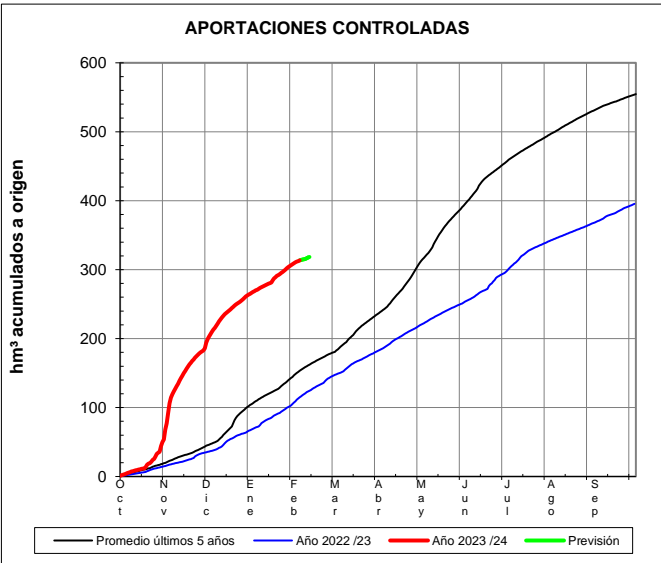
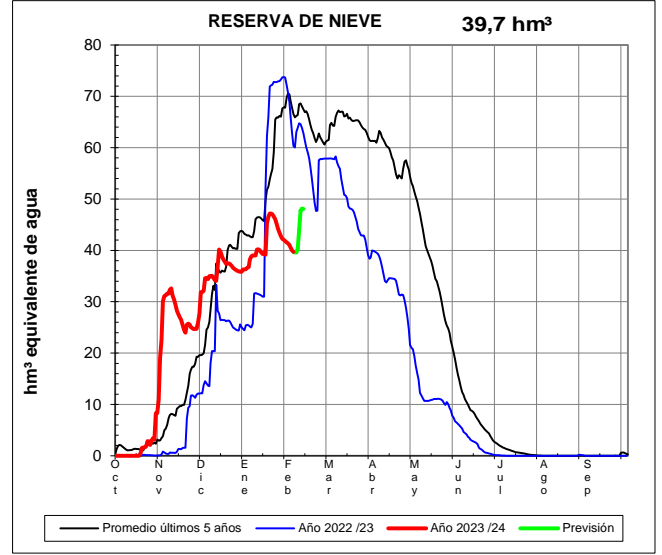
**EVOLUCIÓN DE LA RESERVA DE NIEVE Y DE LAS APORTACIONES EN LAS SUBCUENCAS NIVALES DE LAS VERTIENTES CANTÁBRICA Y PIRENAICA DE LA DEMARCACIÓN HIDROGRÁFICA DEL EBRO**

Fecha del informe: 05/02/2024

**GÁLLEGO EN SABIÑÁNIGO**



**ARA EN BOLTAÑA**

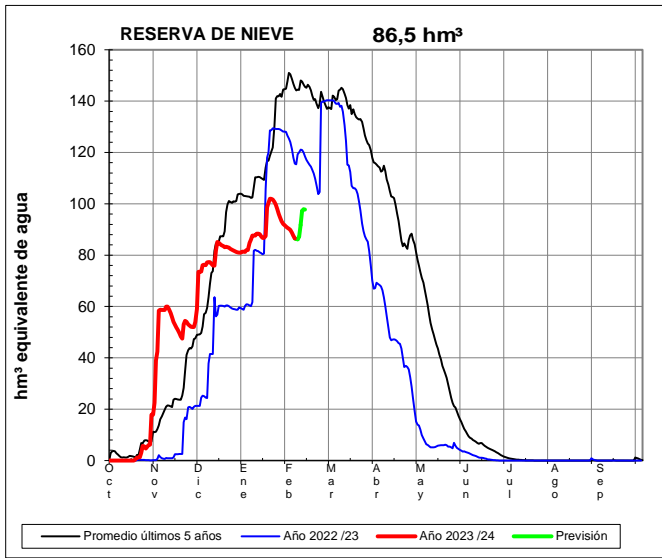




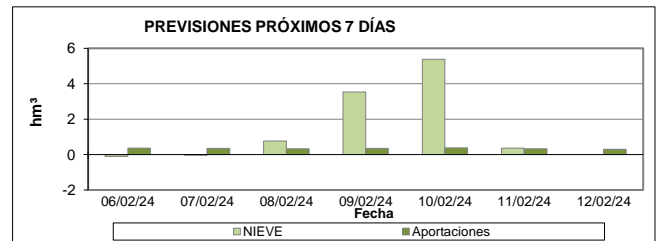
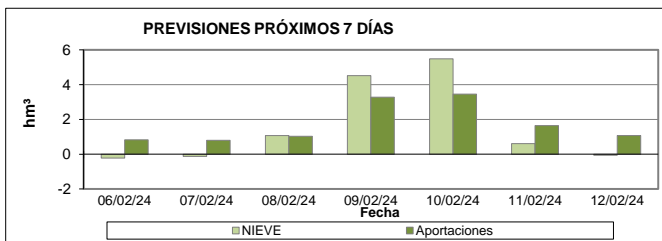
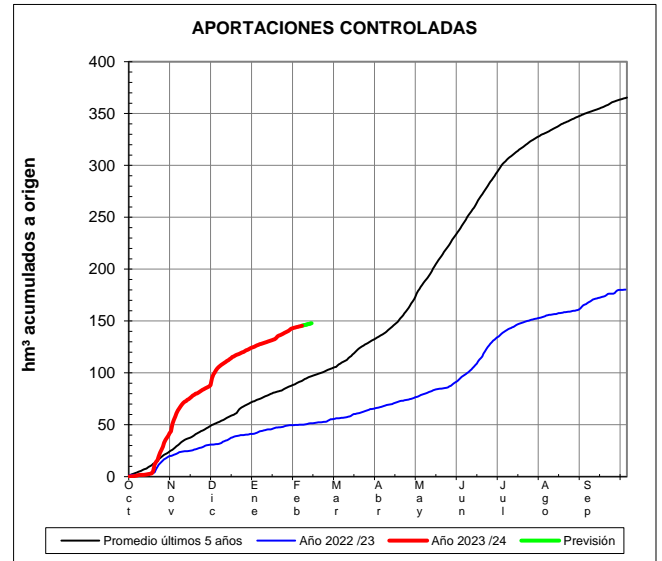
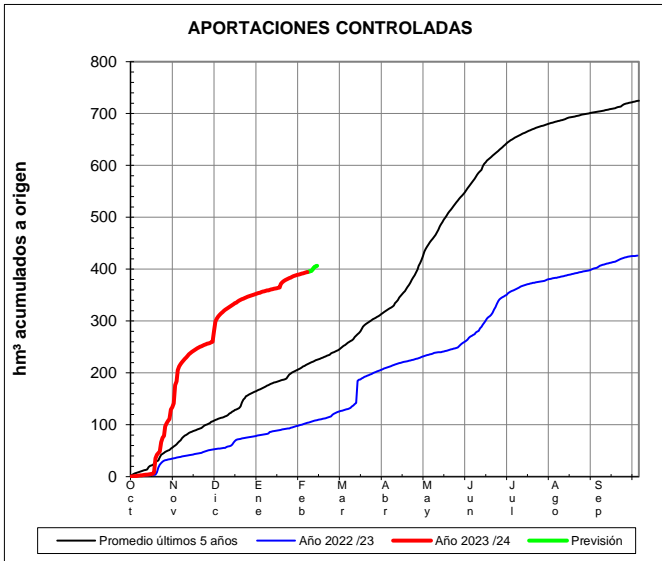
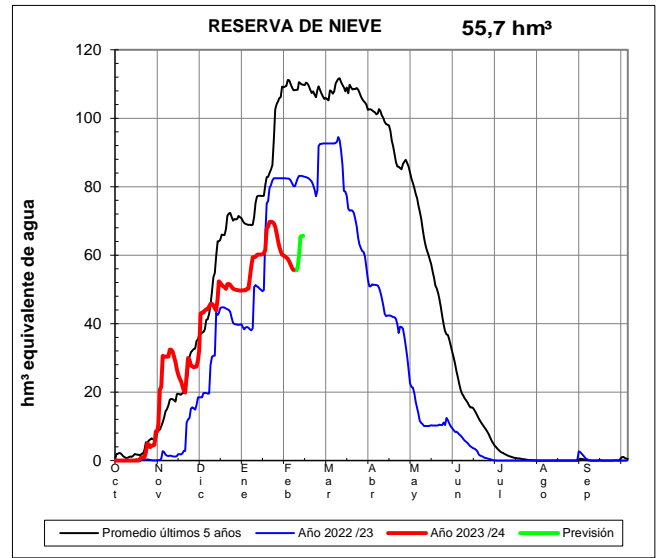
**EVOLUCIÓN DE LA RESERVA DE NIEVE Y DE LAS APORTACIONES EN LAS SUBCUENCAS NIVALES DE LAS VERTIENTES CANTÁBRICA Y PIRENAICA DE LA DEMARCACIÓN HIDROGRÁFICA DEL EBRO**

Fecha del informe: 05/02/2024

**CINCA EN E. DE ESCALONA**



**ÉSERA EN CAMPO**

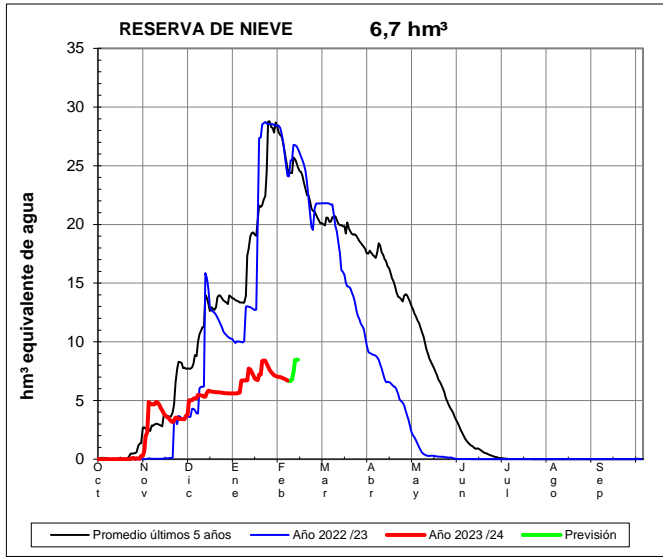




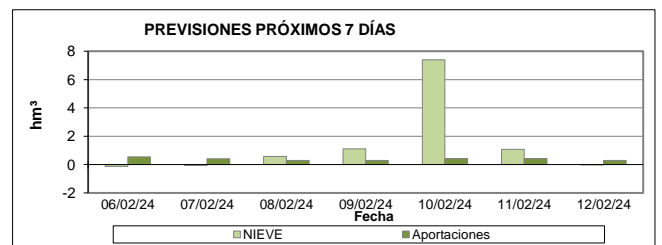
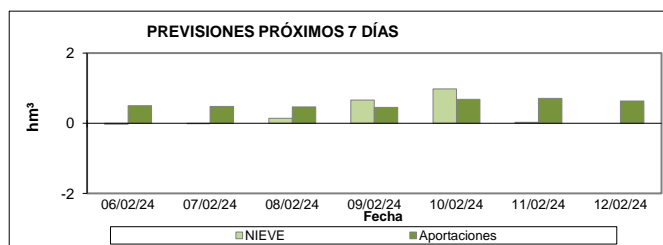
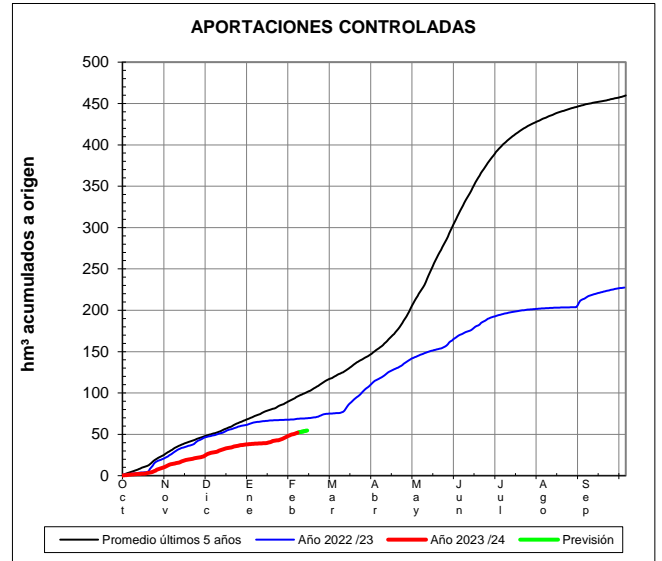
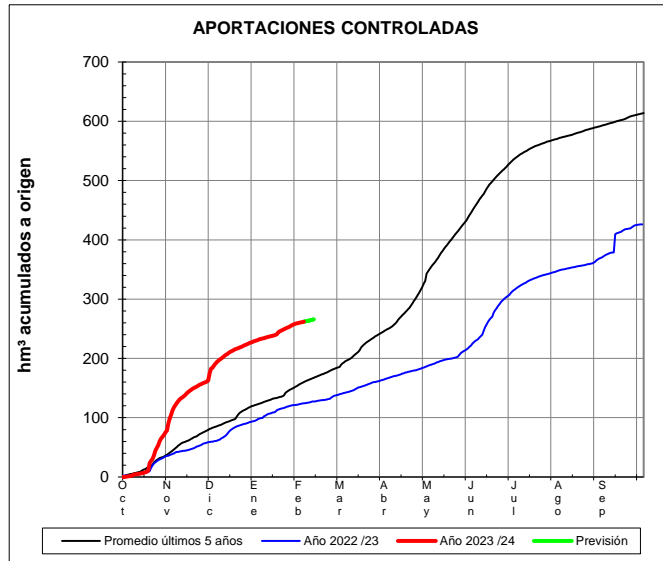
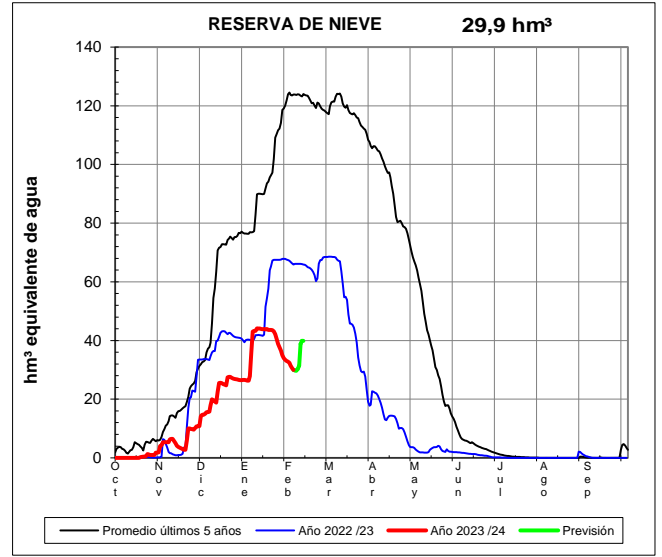
**EVOLUCIÓN DE LA RESERVA DE NIEVE Y DE LAS APORTACIONES EN LAS SUBCUENCAS NIVALES DE LAS VERTIENTES CANTÁBRICA Y PIRENAICA DE LA DEMARCACIÓN HIDROGRÁFICA DEL EBRO**

Fecha del informe: 05/02/2024

**ÉSERA EN E. DE BARASONA**



**GARONA EN BOSSOST**

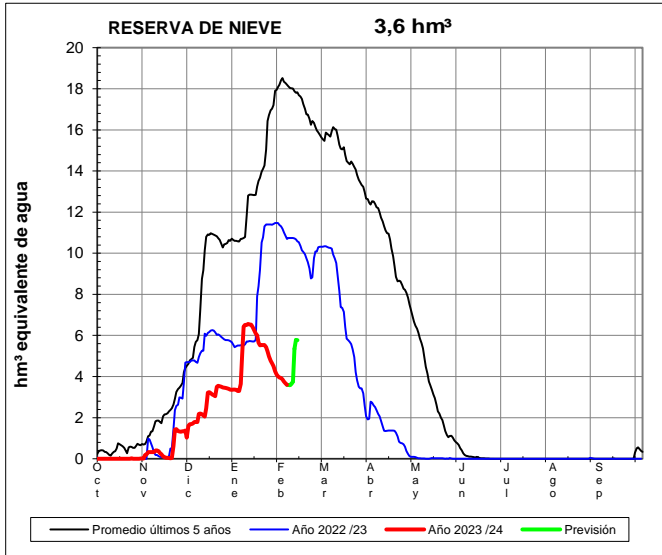




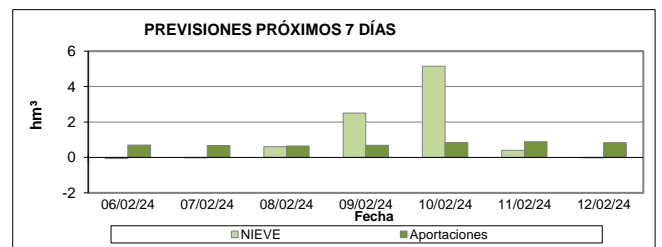
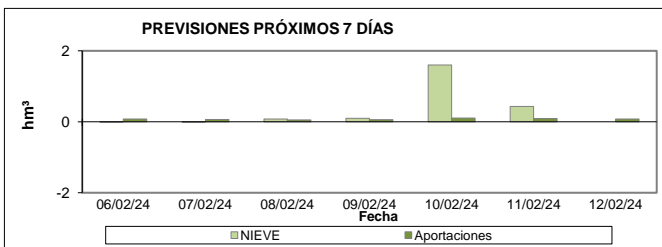
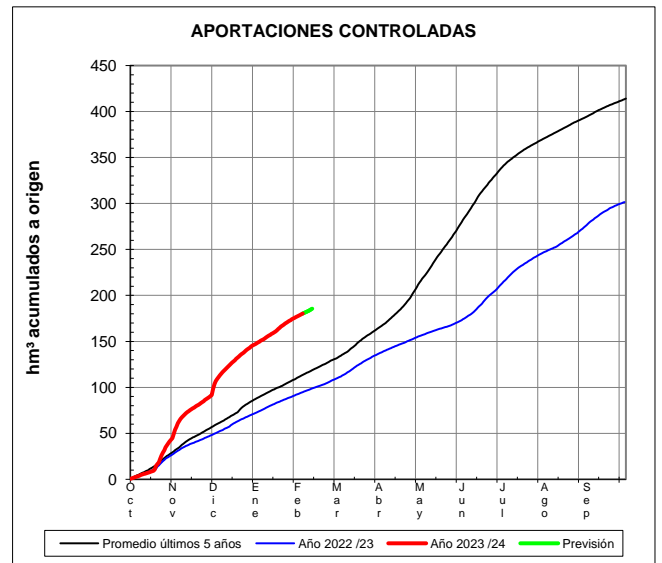
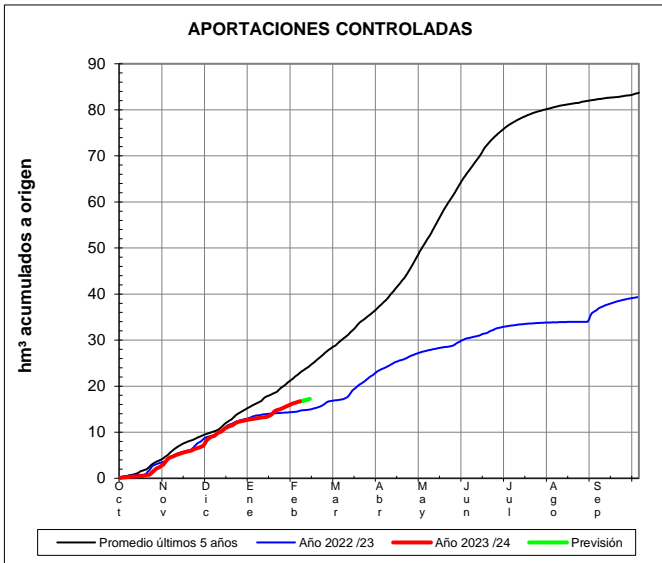
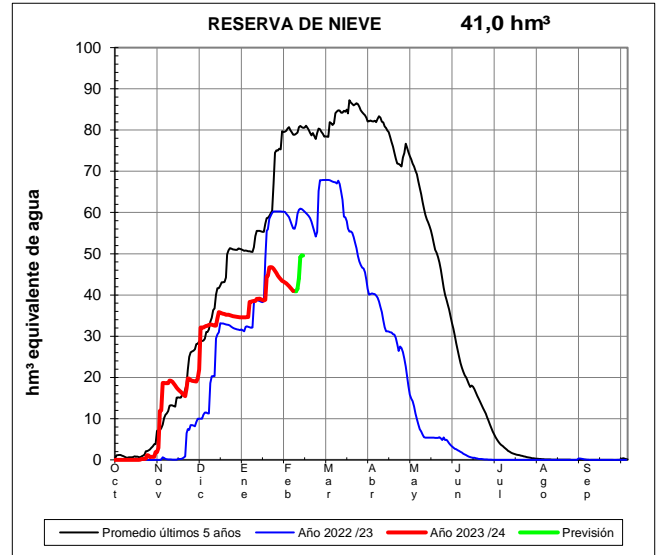
**EVOLUCIÓN DE LA RESERVA DE NIEVE Y DE LAS APORTACIONES EN LAS SUBCUENCAS NIVALES DE LAS VERTIENTES CANTÁBRICA Y PIRENAICA DE LA DEMARCACIÓN HIDROGRÁFICA DEL EBRO**

Fecha del informe: 05/02/2024

**GARONA EN TORÁN**



**NOGUERA RIBAGORZANA EN PONT DE SUERT**



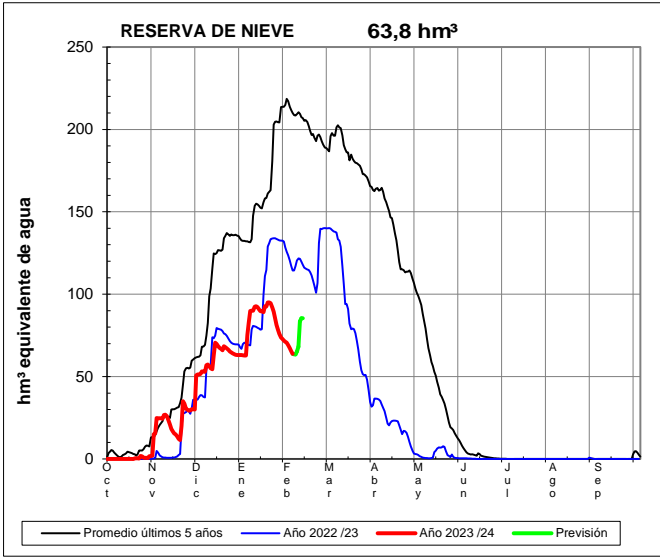




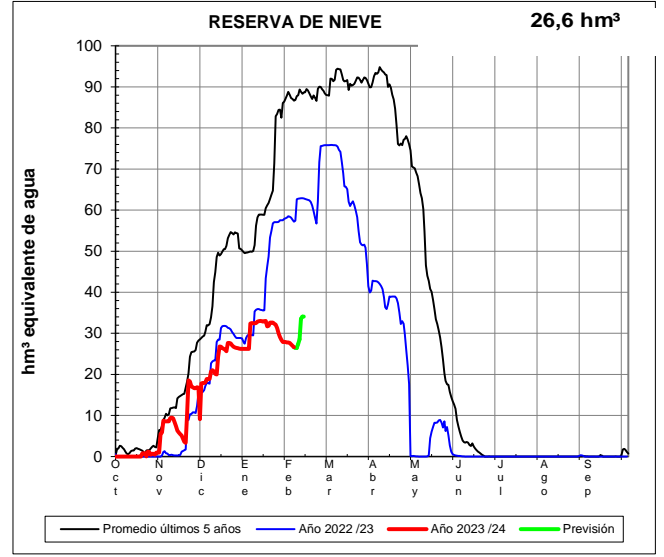
**EVOLUCIÓN DE LA RESERVA DE NIEVE Y DE LAS APORTACIONES EN LAS SUBCUENCAS NIVALES DE LAS VERTIENTES CANTÁBRICA Y PIRENAICA DE LA DEMARCACIÓN HIDROGRÁFICA DEL EBRO**

Fecha del informe: 05/02/2024

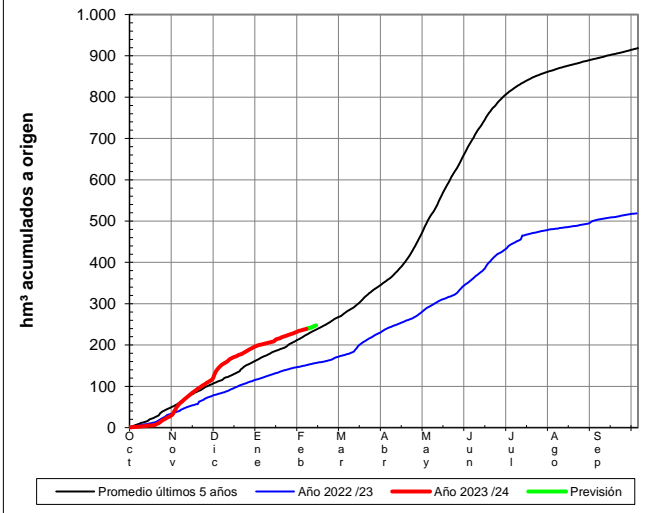
**NOGUERA PALLARESA EN E. DE TALARN**



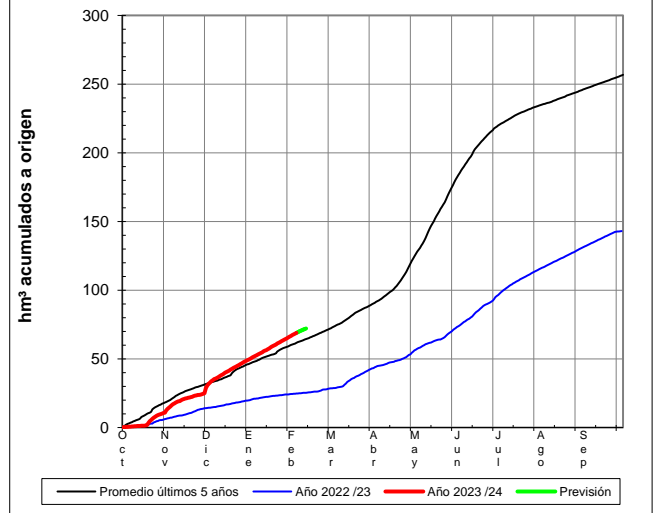
**VALIRA EN SEO D'URGEL**



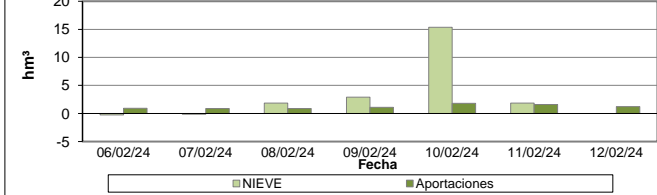
**APORTACIONES CONTROLADAS**



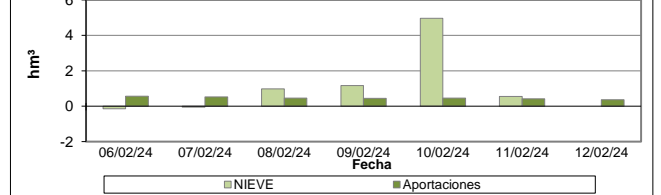
**APORTACIONES CONTROLADAS**



**PREVISIONES PRÓXIMOS 7 DÍAS**



**PREVISIONES PRÓXIMOS 7 DÍAS**



**EVOLUCIÓN DE LA RESERVA DE NIEVE Y DE LAS APORTACIONES EN LAS SUBCUENCAS NIVALES DE LAS VERTIENTES CANTÁBRICA Y PIRENAICA DE LA DEMARCACIÓN HIDROGRÁFICA DEL EBRO**

Fecha del informe: 05/02/2024

**SEGRE EN SEO D'URGEL**

